ÍNDEX

MEMÒRIA

1. Presentació. 2
2. Marc legal. 3
3. Metodologia de treball. 5
4. Documentació del Pla de Camins 13
5. Quadre Resum dels vials 14

FITXES DELS VIALS

RELACIÓ DE PLÀNOLS TEMÀTICS

1 Plànol general
2 Plànol Pendents
3 Plànol Tipus de Ferm
4 Plànol Titularitat
5 Plànol Classificació
6 Plànol Ortofotomapa (2023)
7 Plànol Ortofotomapa (anys 70)
8 Plànol Ortofotomapa (1956)

Memòria

1. Presentació.

El projecte del Pla municipal de camins, promogut per l'Ajuntament de Pontós i elaborat pels Serveis Tècnics del Consell Comarcal de l'Alt Empordà, neix per satisfer la necessitat de disposar d'un document on hi apareguin els camins considerats de titularitat pública o privada del municipi de Pontós. Aquest document s'utilitzarà, entre d'altres coses, per a millorar la gestió i l'ordenació de la xarxa viària resultant, esdevenint un instrument bàsic per:

- Programar les actuacions de millora i conservació dels camins.
- La senyalització de camins.
- Elaboració d'itineraris turístics.
- Planificar la prevenció d'incendis i la protecció civil.
- Regulació de l'accés motoritzat als camins.
- Incorporació dels camins d'ús públic a l'Inventari de Béns Municipals.
- Conèixer el grau de connectivitat dels nuclis i masies aïllades.
- Gestió del medi natural.

Segons el diccionari general de la llengua catalana, camí és «l'espai a recórrer per a anar d'un indret a un altre» o la «tira de terreny més o menys ampla que va d'un indret a un altra disposada expressament per a transitar-hi». En canvi, ni a la legislació estatal ni a la catalana no trobem una definició positiva de camí o camí rural.

Segons el Codi Civil espanyol podem classificar els camins com a públics, o bé com a privats. D'aquests tots els que donen un ús o servei públic gaudeixen de la protecció jurídica dels béns de domini públic, tant si es tracta de camins asfaltats, pistes forestals o corriols.

Aquest Pla de camins s'ha de considerar un document obert i dinàmic, que permet la incorporació de noves dades a mesura que es faci el manteniment d'aquest.

2. Marc legal.

Pel que fa a la legislació dels camins, tant a Catalunya com a la resta de l'estat, no existeix cap norma que defineixi i reguli els camins de forma específica, només es troben referències a normes de caràcter bàsic o general.

Per exemple, podem trobar referències al Codi Civil que en un dels seus articles argumenta que els camins que donen un ús o servei públic gaudeixen de la protecció jurídica dels béns de domini públic i com a tals són: inalienables, imprescriptibles i inembargables. Malgrat els camins puguin haver desaparegut amb el pas del temps o per acció de l'home, al tenir protecció jurídica continuen existint com a tals.

La Llei municipal i de règim local preveu els inventaris municipals de camins com a instrument fonamental per a la defensa dels camins públics. A Catalunya, el Reglament de patrimoni dels ens locals (Decret 336/1988, de 17 d'octubre) obliga els ens locals a disposar d'un inventari dels seus béns, inclosos vials no urbans destinats a l'ús públic (ja siguin aptes per a trànsit rodat o senders).

D'altra banda, amb la proliferació d'activitats al medi natural, tant lliures com organitzades, s'ha fet necessari elaborar normatives, encara que de caire sectorial, que regulin aquestes activitats i protegeixin l'entorn natural. Aquestes lleis que incideixen al dret de circular pels camins rurals i la regulació del seu ús són les següents:

- Llei 9/1995, de 27 de juliol, de regulació de l'accés motoritzat al medi natural
- Decret 166/1998, de 8 de juliol, de regulació de l'accés motoritzat al medi natural.

La Llei 9/1995 estableix les condicions, limitacions i règim d'autoritzacions i sancions de l'accés motoritzat, tant de la circulació general com de les activitats organitzades i competicions esportives. L'article 11 estableix la necessitat d'elaborar un inventari de camins i de les pistes que hi ha en els termes municipals.

En aquest sentit, l'article 11 del Decret 166/1998, de 8 de juliol, de regulació de l'accés motoritzat al medi natural, que reglamenta i amplia l'esmentada Llei 9/1995, defineix el contingut d'aquest inventari.

Pel que fa a l' ús públic dels camins de titularitat privada, segons l'article 11.10 del Decret 166/1998 caldrà la conformitat dels seu titular i el compromís de l'administració local de fer-se càrrec del seu manteniment.

El Codi Civil espanyol estableix que els camins públics són béns de domini públic (Art. 339) afectats a l'ús públic (Art. 344). Els camins públics són béns immobles de propietat pública i llur sòl és públic, com també ho és el de carreteres, places i carrers.

Per afectació a l'ús públic cal entendre destinació específica a l'ús públic. L'ús públic equival a la possessió administrativa del camí, però per tal que el camí sigui de propietat pública, no n'hi ha prou amb l'ús públic, sinó que cal que l'administració titular n'hagi adquirit legalment la propietat. Un camí públic és doncs un camí destinat a l'ús públic que una administració pública, generalment el municipi, ha adquirit d'una forma admesa en dret, i això ens remet a les formes d'adquisició de la propietat que preveuen les lleis.

En aquest sentit, la Llei municipal i de règim local (Art. 206.4) estableix que els municipis poden adquirir béns «de qualsevol forma admesa en dret». Però quan es tracta de camins cal fer una clara distinció entre el viari antic i el modern, ja que si bé pel que fa al viari modern les formes d'adquisició més freqüents seran les convencionals (cessió, expropiació, donació, permuta, compra), quan es tracta de camins històrics la forma habitual d'adquisició del bé és la prescripció immemorial.

D'acord amb el Dret Civil català la immemorialitat s'esdevé «quan l'actual generació, ni per ella mateixa ni per tradició de l'anterior hagi conegut un estat diferent de les coses».

És possible que per a determinats camins (sobretot els que la seva immemorialitat total o parcial no hagi quedat demostrada) calgui, amb posterioritat a aquest treball, aprofundir-ne l'estudi amb investigacions específiques de la seva titularitat amb la consulta d'altres fonts documentals, històriques, administratives, etc. I, fins i tot, un cop realitzada aquesta tasca, cal recordar que aquest Pla de Camins no té caràcter constitutiu de la propietat dels béns inventariats, sinó que en cas de conflicte, la determinació de la propietat dominical efectiva d'un camí serà determinada, en darrera instancia, pels tribunals de la Jurisdicció Civil.

3. Metodologia de treball.

La metodologia emprada per a la realització d'aquest pla de camins la podem dividir en dues parts ben diferenciades:

Treball de despatx: On en un primer moment es realitzen els treballs de recopilació documental i la preparació de les bases de treball per poder, posteriorment, realitzar el treball de Camp. També en el despatx, un cop obtingudes les dades del treball de Camp, es realitza el tractament i anàlisis de les mateixes.

Treball de Camp: On es recullen, comproven i es validen sobre el terreny bona part de les dades del Pla de Camins.

3.1 Eines de treball

Programari informàtic: Per a l'elaboració de l'inventari de camins s'ha utilitzat el programa QGIS. Aquest programa de codi obert utilitza la tecnologia SIG (Sistema d'Informació Geogràfica), que es fonamenta en l'ús de la informació geogràfica, tot relacionant la informació gràfica georeferenciada amb la informació alfanumèrica allotjada en bases de dades.

Bases Cartogràfiques:

- De l'Institut Cartogràfic de Catalunya s'han utilitzat en format raster:

  Ortofotomapa 1:2500 (vigent) Base cartogràfica dels plànols d'àmbit municipal.
  Ortofotomapa (1945-1956) Per a la comprovació de variacions en la xarxa de camins.
  Ortofotomapa (1970-1977) Per a la comprovació de variacions en la xarxa de camins.
  Mapa topografic 1:5000 (vigent) Base cartogràfica de les fitxes descriptives dels vials.
  Mapa topogràfic 1:25.000 (vigent) Base cartogràfica dels plànols d'àmbit municipal.
  MET (Model d'elevacions del terreny) per el càlcul del pendents dels trams.

- De l'Institut Cartogràfic de Catalunya s'han utilitzat en format vectorial:

  Eixos de la xarxa viaria del mapa topogràfic 1.25000
  Límits del Terme municipal.

- De la Seu Electrònica del Cadastre la cartografia vectorial de rústica.

- Del Departament de Territori i Sostenibilitat de la Generalitat de Catalunya.

  MUC (mapa urbanístic de Catalunya) Mapa sintètic en format vectorial del planejament urbánistic.

- De l'Ajuntament de Pontós.

  Mapa de camins de l'any 2020 (ADF)

Altres eines:

Per a l'elaboració del treball de camps s'ha utilitzat un aparell GPS connectat a un ordinador portàtil per a la introducció de les dades sobre el terreny.
També s'ha utilitzat una càmera fotogràfica per l'obtenció de fotografies dels elements puntuals del treball.

3.2 Dades del projecte

Les dades que aquest Pla de camins s'obtenen manualment a partir del treball de camp, o bé automàticament a partir de càlculs que realitza el programa SIG.

Hi ha dues tipologies de dades gràfiques, les lineals i les puntuals. En aquest projecte les dades lineals corresponen als trams i als vials, i les puntuals a la resta d'elements. Cada una d'aquestes dades gràfiques té associades un seguit de dades alfanumèriques que anomenem «atributs»

ELEMENTS LINEALS

EL TRAM

El tram és l'element lineal més petit en que es divideix un vial i només pot formar part d'un únic vial. En ell recollim un seguit d'informació descriptiva en forma d'atributs. Quan un d'aquests atributs varia o el tram intersecciona amb un altre vial, llavors a partir d'aquell punt, es crea un nou tram. Els atributs del tram són:

Numero del tram:

Nombre correlatiu per a cada un dels trams d'un vial que ens ajuda a enumerar i identificar la totalitat de trams d'un vial.

Longitud:

Atribut automàtic que ens ofereix la llargària del tram en metres.

Amplada:

Amplada mitja del tram. Aquesta pot tenir tres valors:

<2.5m	Són trams estrets on un vehicle convencional hi passa amb certes dificultats.
2.5 - 4m	Hi passa un sol vehicle sense problemes.
>4m	Hi poden passar dos vehicles de costat.

Pendent màxim:

Atribut automàtic calculat gràcies a la superposició del tram amb un ortofotomapa MET (Model d'elevacions del terreny) . El programa divideix el tram en segments de 25m i escull el que té el % més elevat.

Tipus de ferm:

Atribut manual que identifica el tipus de ferm del tram. Hi ha un quatre tipologies possibles:

Terra Capa de rodadura obtinguda per excavació directa sobre el terreny o reblerta amb terres del mateix indret.

Tot-ú La capa de rodadura és de grava compactada o d'una mescla de material de diferent mida granular compactada.

Asfalt La capa de rodadura consisteix en aglomerat, en calent o en fred. Pot ser també en forma de rec asfàltic.

Formigó La capa de rodadura és de formigó, armat, en massa o compactat.

Estat:

Atribut manual que es determina de forma objectiva a partir de les irregularitats del vial. La valoració de l'estat del camí es té en compte per al trànsit de vehicles de motor convencionals. Cal tenir present que aquest atribut pot variar fàcilment degut a factors meteorològics o bé per l'arranjament del mateix. La classificació que s'ofereix per a determinar l'estat del camí és la següent:

Bo Es circula adequadament a la velocitat prevista per la tipologia de camí que es tracta, no existeixen irregularitats importants.

Regular Presenta algunes deficiències visibles a la plataforma com ara clots, bassals, etc. que dificulten mantenir la velocitat adequada del vehicle.

Dolent Presenta deficiències i irregularitats a la plataforma importants i limita notablement o impossibilita el trànsit normal dels vehicles de motor (turismes).

Accesibilitat:

Atribut automàtic obtingut amb un càlcul de la combinació dels atributs «Estat» i «Pendent màxim». Hi ha tres tipologies:

Bona Pendent màxim inferior al 10% i l'estat és bo.

Regular Pendents superiors al 10% i inferiors al 25% i l'estat és bo o regular. Pendent màxim inferior al 10% i l'estat és regular.

Dolenta Pendents superiors al 25% i/o estat dolent.

Llera fluvial:

Atribut manual i binari (coincideix / no coincideix) que ens informa si el tram transcorre per una llera fluvial.

Drenatge:

Atribut manual amb tres tipologies:

Sense cuneta	No existeix drenatge longitudinal
Cuneta natural	Existència de drenatge longitudinal excavat en el terreny ja sigui en un sol costat o en tots dos.
Cuneta formigó	Drenatge longitudinal de formigó, ja sigui en un sol costat o en tots dos

Camí ramader:

El Departament d'Acció Climàtica, Alimentació i Agenda Rural de la Generalitat de Catalunya té cartografiat un inventari oficial de camins ramaders. El municipi de Pontós no figura en aquest inventari, per aquest motiu només farem servir la figura «indici de camí ramader», que si s'escau l'afegirem en el camp «observacions»

Data d'inspecció:

Data del treball de camp o darrera revisió sobre el terreny.

Observacions:

Atribut on es recull qualsevol observació no recollida en els punts anteriors.

EL VIAL

El vial és un element lineal compost per un o més trams connectats entre sí. La seva formació no es deu tant a les característiques morfològiques dels trams sinó a l'entitat que l'home li ha atorgat al llarg del temps. Per tant, els vials podran ser més o menys llargs i amb funcions diverses. Els atributs dels vials, independentment dels que incorporen els trams, són:

Nom del Camí:

Topònim amb què es coneix el camí. En cas de no tenir-ne es farà servir com a topònim el codi del Vial.

Codi vial:

Cada vial té un codi d'identificació únic a nivell comarcal. Consta de vuit dígits (YYYY-XXXX) per tal de poder-lo identificar fàcilment:

YYYY	Codi INE (Instituto Nacional de Estadística) del municipi.

XXXX Numero seqüencial i únic assignat al vial a nivell comarcal. En cas que el vial transcorri per més d'un municipi, aquest codi serà compartit pels diferents municipis.

Longitud del Camí:

Atribut automàtic que suma la longitud de tots els trams del vial.

Inici del Camí:

Topònim amb què es coneix o descriu l'origen del camí.

Final del Camí:

Topònim amb què es coneix o descriu el final del camí.

Classificació del camí:

Classificació operativa per a emergències i incendis forestals, es poden distingir les següents categories:

Primari És possible la circulació creuada de vehicles tipus BRP. L'amplada mínima de la plataforma és de 4 metres (sense tenir en compte marges ni vorals).

Secundari La circulació creuada de vehicles només és possible en els sobreamples, giradors o cruïlles de camins. Amplada de la plataforma entre els 2,5 i 4 metres.

Terciari No és possible la circulació creuada de vehicles per la inexistència de sobreamples, giradors, cruïlles de camins en trams inferiors a 200 metres.

Titularitat:

Per determinar la titularitat dels vials s'ha partit de les diferents fonts d'informacions cartogràfiques, fotomètriques i documentals facilitades per l'Ajuntament.

També s'han contrastat els camins de l'inventari amb el Cadastre vigent, ja que si bé cal subratllar que la titularitat cadastral no té valor constitutiu ni probatori de la titularitat dominical dels camins i, per consegüent, aquesta té solament un valor indiciari, cal tendir a propiciar que el cadastre s'adapti a l'Inventari de camins.

S'ha establert la següent classificació dels vials segons la seva presumpta titularitat:

Pública Titularitat de l'Ajuntament o d'altres administracions.

Privada Quan la titularitat del camí no es de cap administració es considera que és privat.

Presumpció pública Aquesta opció serà l'escollida quan, un cop consultada tota la documentació, es tinguin dubtes sobre la titularitat pública o privada del vial.

En cas de conflicte amb la titularitat d'algun vial, aquest s'haurà de resoldre de forma conjunta entre els particulars i l'Ajuntament tot aportant la documentació corresponent que ho verifiqui.

ELEMENTS PUNTUALS

Tots els elements puntuals estan associats o vinculats a un vial en concret, o bé, en cas d'una cruïlla, a un conjunt d'ells. També tenen en comú un atribut amb la data de revisió de l'element.
Els elements puntuals que recull el projecte són:

GUAL

Punt del camí que creua un curs fluvial al mateix nivell. Pot tenir els següents atributs:

Amplada:

Amplada longitudinal expressada en metres.

Material:

Aquest atribut mostra el tipus de material de l'element. Pot ser de:

Terra Material obtingut per excavació directa sobre el terreny o reblert amb terres del mateix indret.

Tot-ú Grava compactada o una mescla de material de diferent mida granular compactada.

Asfalt Aglomerat, en calent o en fred. Pot ser també en forma de rec asfàltic.

Formigó Formigó, armat, en massa o compactat.

Estat de conservació:

Atribut objectiu que mostra l'estat de conservació de l'element. Pot ser:

Bo L'element està en bon estat de conservació.

Regular L'element presenta cert deteriorament que no efecte a la seva utilització.

Dolent L'element presenta un deteriorament important que efecte a la seva utilització.

TRENCA-AIGÜES

Petita rasa amb o sense ressalt transversal per a l'evacuació lateral de les aigües superficials del camí.

Material:

Aquest atribut mostra el tipus de material de l'element. Pot ser de:

Terra Material obtingut per excavació directa sobre el terreny o reblert amb terres del mateix indret.

Tot-ú Grava compactada o una mescla de material de diferent mida granular compactada.

Asfalt Aglomerat, en calent o en fred. Pot ser també en forma de rec asfàltic.

Formigó Formigó, armat, en massa o compactat.

PASSALLÍS / PONT

Element que, mitjançant una canalització o estructura, salva un pas d'aigua transversal. Pot tenir els següents atributs:

Amplada:

Amplada longitudinal expressada en metres.

Material:

Aquest atribut mostra el tipus de material de l'element. Pot ser de:

Terra Material obtingut per excavació directa sobre el terreny o reblert amb terres del mateix indret.

Tot-ú Grava compactada o una mescla de material de diferent mida granular compactada.

Asfalt Aglomerat, en calent o en fred. Pot ser també en forma de rec asfàltic.

Formigó Formigó, armat, en massa o compactat.

Estat de conservació:

Atribut objectiu que mostra l'estat de conservació de l'element. Pot ser:

Bo L'element està en bon estat de conservació.

Regular L'element presenta cert deteriorament que no efecte a la seva utilització.

Dolent L'element presenta un deteriorament important que efecte a la seva utilització.

Nom del curs fluvial:

Topònim amb que es coneix el curs d'aigua que travessa l'element.

SALVA-CUNETES LATERAL

Obra de fàbrica o canalització per permetre el creuament de la cuneta. Té el següent atribut:

Material:

Aquest atribut mostra el tipus de material de l'element. Pot ser de:

Terra Material obtingut per excavació directa sobre el terreny o reblert amb terres del mateix indret.

Tot-ú Grava compactada o una mescla de material de diferent mida granular compactada.

Asfalt Aglomerat, en calent o en fred. Pot ser també en forma de rec asfàltic.

Formigó Formigó, armat, en massa o compactat.

CADENA / BARRERA

Element que permet tallar l'accés a vehicles, ja sigui a través d'una cadena, una tanca, pilones desmuntables, barreres, etc. No té atributs associats.

GIRADOR

Punt del vial on és possible canviar el sentit de circulació a un camió del tipus BRP.

SOBREAMPLE

Punt del camí on l'amplada és mes gran que la mitjana de manera que és possible creuar dos camions tipus BRP.

4. Documentació del Pla de Camins.

MEMÒRIA

Memòria descriptiva dels treballs realitzats i dels resultats obtinguts.

FITXE DEL VIALS

Fitxa en format A4 on apareixen totes les dades rellevants de cada un dels vials. Consta de:

Un plànol topogràfic 1:5000 on apareix el vial, els seus trams i els elements puntuals del mateix. També, en un segon terme, apareix la resta de la vialitat i si s'escau el límit del terme municipal.

Tots els atributs del Vial (Nom, Codi, Longitud, Inici, Final, Classificació i Titularitat)

Una taula amb tots els atributs de cada un dels trams del Vial (Num tram, Longitud, Amplada, Pendent Max, Tipus de ferm, Estat, Accessibilitat, Llera natural, Drenatge, data inspecció i Observacions)

Un plànol de situació del municipi on apareix el vial ressaltat i l'escala gràfica del plànol principal.

Una llegenda dels elements puntuals.

RELACIÓ DE PLÀNOLS TEMÀTICS

Plànols el Format A2 de la totalitat del terme municipal. Són els següents:

Plànol general: Plànol amb la vialitat resultant

Plànol Ortofotomapa: Sobre la ortofotomapa vigent es mostra la xarxa de camins i una llegenda lateral amb els noms del vials.

Plànol Topogràfic: Sobre la cartografia topogràfica vigent es mostra la xarxa de camins i una llegenda lateral amb els noms del vials.

Plànol Titularitat: Sobre la cartografia topogràfica vigent es mostra la xarxa de camins categoritzada en funció de la titularitat dels camins.

Plànol Tipus de Ferm: Sobre la cartografia topogràfica vigent es mostra la xarxa de camins categoritzada en funció del tipus de ferm.

Plànol Pendets: Sobre la cartografia topogràfica vigent es mostra la xarxa de camins categoritzada en un degradat de color en funció del pendent.

Plànol Classificació: Sobre la cartografia topogràfica vigent es mostra la xarxa de camins categoritzada en funció de la seva classificació operativa per a emergències i incendis forestals.

5. Quadre Resum dels vials

CODI CAMI	NOM DEL CAMI	INICI CAMI	FI CAMI	CLASSIFICACIÓ	TITULARITAT
1000	Nova variant de Pontós	GIV-5125	1001	PRIMARI	PÚBLICA
1001	Camí de la torre de l'Àngel I	Pontós	1005-1006	SECUNDARI	PÚBLICA
1002	Torre de l'Àngel	1001	Torre de l'Àngel	SECUNDARI	PÚBLICA
1003	Torre de l'Àngel II	1001	1004	SECUNDARI	PÚBLICA
1004	Casa d'en Santi	NII	GIP-521	SECUNDARI	PÚBLICA
1005	La Tribana	GIP-5126	1006-1001	SECUNDARI	PÚBLICA
1006	Pla de l'Àngel	NII	1001-1005	SECUNDARI	PÚBLICA
1007	La Tribana II	1005	1006	SECUNDARI	PRIVADA
1008	La Tribana III	GIP-5126	1005	SECUNDARI	PÚBLICA
1009	Accés dipòsit aigua	GIP-5126	Dipòsit aigua	SECUNDARI	PÚBLICA
1010	Camí de Pontós a Creixell	GIP-5126	Terme municipal	SECUNDARI	PÚBLICA
1011	Accés camps les Fontvelles	GIP-5126	Camps les Fontsvelles	TERCIARI	PRIVADA
1012	Camí de Pontós a Borrassà	GIP-5126	Terme municipal	SECUNDARI	PÚBLICA
1013	Camí de la font dels Estudiants	1012	Terme municipal	TERCIARI	PRESUMPCIÓ PÚBLICA
1014	Accés granja	GIP-5126	Granja	SECUNDARI	PRIVADA
1015	Accés granja II	Gip-5126	Granja	SECUNDARI	PRIVADA
1016	Camí Cap d'Aigua	GIP-5126	Can Cap d'Aigua	SECUNDARI	PÚBLICA
1017	Boscos de Can Cap d'Aigua	1016	Boscos de Can Cap d'Aigua	TERCIARI	PRIVADA
1018	Camí del Molí de Can Cap d'Aigua	1016	Terme municipal	TERCIARI	PÚBLICA
1019	Bosc de Mas Oliva	GIP-5126	Camps	SECUNDARI	PRIVADA
1020	Camí de Mas Castellar	GIP-5126	Mas Castellar	PRIMARI	PRIVADA
1021	Clarà	GIP-5126	Boscos de Mas Castellar	TERCIARI	PRIVADA
1022	Accés Magatzem Boscos Naturales II	GIP-5126	Magatzems	SECUNDARI	PÚBLICA
1023	Accés Magatzem Boscos Naturales II	1051	Magatzems	SECUNDARI	PÚBLICA
1024	Camí de Romanyà	1051	1023-1024	SECUNDARI	PÚBLICA
1025	Camí Vell de Canelles a Romanyà	1027	Terme municipal	SECUNDARI	PÚBLICA
1026	Camí del Castell	1025	El Castell	TERCIARI	PRIVADA
1027	Camí de can Siu	Can Prim	Can Siu	SECUNDARI	PÚBLICA
1028	Cami de Cal Cisteller o Cal Clown	1024	Cal Cisteller o Cal Clown	SECUNDARI	PRIVADA
1029	Camí de Can Mas a la Casanova	Can Mas	Cruïlla 1024-1030	TERCIARI	PÚBLICA
1030	Camí de Can Geli a la Casanova	1024	1034	SECUNDARI	PÚBLICA
1031	Camí del Bosc de la Guardia	1024	1032	SECUNDARI	PRIVADA
1032	Bosc de la Guardia	1030	1033	SECUNDARI	PÚBLICA
1033	Camí vell de Sant Mer	1024	1034	SECUNDARI	PÚBLICA
1034	Camí de Sant Celdoni	1045	Sant Celdoni	PRIMARI	PÚBLICA
1035	Camí de Sant Mer a Can Prim	Sant Celdoni	1027	TERCIARI	PRESUMPCIÓ PÚBLICA
1036	Oest Mas Vicenç	1093-1102	1036	TERCIARI	PRIVADA
1037	Accés Nord Mas Vicenç i Can Vinyes	1036	Mas Vicenç	SECUNDARI	PRIVADA
1038	Coberts de Mas Vicenç	1037	Coberts	TERCIARI	PRIVADA
1039	Granges de Mas Vicenç	1038	Mas Vicenç	SECUNDARI	PRIVADA
1040	Camps de Mas Vicenç	1037	1043	SECUNDARI	PRIVADA
1041	Camí de Can Vinyes	1034	Can Vinyes	SECUNDARI	PRIVADA
1042	Arbredes de Mas Vicenç	Terme municipal	Can Vinyes	SECUNDARI	PRESUMPCIÓ PÚBLICA
1043	Camps de Mas Vicenç	1042	1040	SECUNDARI	PRIVADA
1044	Arbreres d'en Viader	PAS INFERIOR NII	1042	SECUNDARI	PRESUMPCIÓ PÚBLICA
1045	Camí de Romanyà d'Empordà	NII	Romanyà	PRIMARI	PÚBLICA
1046	Camps de Can Fares	Romanyà d'Empordà	Camps de Can Fares	TERCIARI	PRIVADA
1047	Camí de Romanyà a Pontós	Romanyà	Can Martín	SECUNDARI	PÚBLICA
1048	Camí de Can Martín	1081	Can Martín	SECUNDARI	PÚBLICA
1049	Camí de Can Martín a Mas Feliu	1047	Camps	TERCIARI	PRIVADA
1050	Camí de Romanyà a Can Terrats	Romanyà	Can Terrats	SECUNDARI	PÚBLICA
1051	Camí de Can Terrats	GIP-5126	Can Terrats	PRIMARI	PÚBLICA
1052	Accés aparcament de can Terrats	1052	Can Terrats	PRIMARI	PRIVADA
1053	Els Terrats	1051	1054	TERCIARI	PÚBLICA
1054	Camí dels Terrats	1051	1057-1056	SECUNDARI	PÚBLICA
1055	Puig d'en Feliu	1051	1055	TERCIARI	PÚBLICA
1056	Camí de Mas Feliu	Pontós	1054-1057	SECUNDARI	PÚBLICA
1057	Accés Mas Clos	1059	1103-1054-1056	SECUNDARI	PÚBLICA
1058	La Serra	1057	Camps	TERCIARI	PRIVADA
1059	Accés a Mas Clos II	Pontós	GIV-5125	PRIMARI	PÚBLICA
1060	Camí de Can Requesens	1059	Can Requesens	TERCIARI	PRIVADA
1061	Camps de la Serra	GIP-5126	Camps	SECUNDARI	PRIVADA
1062	Turó d'en Falgars	GIP-5126	GIV-5125	TERCIARI	PRIVADA
1063	Camí accés Can n'Oliver	GIV-5125	Ca n'Oliver	SECUNDARI	PRIVADA
1064	Camps de la Serra II	GIV-5125	Camps	TERCIARI	PRIVADA
1065	Camí de Can Vilar a Mas Castellar	1020	Terme municipal	SECUNDARI	PRIVADA
1066	Camí de Sant Nicolau a Mas Castellar	Terme municipal	1065	SECUNDARI	PRIVADA
1067	Carretera d'Ermadàs	NII	Terme municipal	PRIMARI	PÚBLICA
1068	Riera de la Font vella	1067	Terme municipal	TERCIARI	PRESUMPCIÓ PÚBLICA
1069	Camí de Mas Tupiner	Terme municipal	Terme municipal	SECUNDARI	PÚBLICA
1070	Camí d'accés a les Serres	1069	Terme municipal	SECUNDARI	PRIVADA
1071	Camí dels Caboters	GIP-5126	1072	SECUNDARI	PÚBLICA
1072	Camí de Mas Xerric	GIP-5126	PLa dels Caboters	SECUNDARI	PÚBLICA
1073	Camí de Mas Xerric	1072	Mas Xerric	TERCIARI	PRIVADA
1074	Accés Antenes AVE	GIP-5126	Antena	SECUNDARI	PÚBLICA
1075	Camí dels camps de Mas Gobern	NII	Terme municipal	SECUNDARI	PRIVADA
1076	Camí de Puig de l'Agost	1090-1077	GIP-5126	SECUNDARI	PÚBLICA
1077	Riera de Santa Anna	1076	1079-1078	SECUNDARI	PRIVADA
1078	Puig de l'Agost	1076	1077-1079	TERCIARI	PRIVADA

1079	Riera de Santa Anna II	1077-1078	Camps	TERCIARI	PRIVADA
1080	Camps del Castell	Pontós	1076	SECUNDARI	PÚBLICA
1081	Cami de Santa Anna a Pontós	Pontós	NII	PRIMARI	PÚBLICA
1082	Puig Pi	1081	Camps	TERCIARI	PRIVADA
1083	Camí dels Camps del Castell	1081	Camps del Castell	TERCIARI	PÚBLICA
1084	Camí de Puig Rodonell	1081	Puig Rodonell	TERCIARI	PRIVADA
1085	Camí de la Bruguera a Pontós	1081	1045	SECUNDARI	PÚBLICA
1086	Camí accés pont TGV	1085	Accés pont TGV	TERCIARI	PÚBLICA
1087	Rec de la Por	NII	1085	SECUNDARI	PRIVADA
1088	Pas de l'Hostal de la Barca a Santa Anna	1088	Terme municipal	TERCIARI	PRIVADA
1089	Camí Ral	NII	1090	TERCIARI	PÚBLICA
1090	Camí accés Santa Anna	NII	Terme municipal	PRIMARI	PÚBLICA
1091	Camí de Mas Vicenç a la Bruguera	Accés NII	Mas Vicenç a la Bruguera	SECUNDARI	PÚBLICA
1092	Camí accés central tranformadora TGV	1091	Central tranformadora TGV	SECUNDARI	PÚBLICA
1093	Accés a Mas Vicenç	NII	1036-1102	SECUNDARI	PÚBLICA
1094	Bosc d'en Xec	NII	1044	PRIMARI	PÚBLICA
1095	Puigcollell	1059	Camps	SECUNDARI	PÚBLICA
1096	Camps de Can Cap d'aigua	1016	Terme municipal	SECUNDARI	PRIVADA
1098	Camí del pla dels Caboters	1076	Pla dels CabotersNULL	TERCIARI	PRIVADA
1099	Passallis de la depuradors de Bàscara	1042-1044	Terme municipal (Riu Fluvià)	SECUNDARI	PRESUMPCIÓ PÚBLICA
1100	Camps de Can Cap d'aigua II	Can Cap d'Aigua	Camps	SECUNDARI	PÚBLICA
1101	Accés Magatzem Boscos Naturales III	1051	1023-1024	SECUNDARI	PRIVADA
1102	Accés a Mas Vicenç II	1093	Mas Sant Vicenç	PRIMARI	PRIVADA
1103	Accés Mas Clos	GIP-5126	1054-1057-1056	SECUNDARI	PÚBLICA
1104	Pla de l'Àngel II	1004	Camps	TERCIARI	PRIVADA
1105	Camí de can Manera	1030	Can Manera	TERCIARI	PRIVADA
1106	Corriol del dipòsit	1095	Dipòsit	TERCIARI	PÚBLICA
1107	Camí del Cementiri	1001	1095	SECUNDARI	PÚBLICA
1108	Corriol de Sant Mer a Can Siu	Sant Mer	Can Siu	TERCIARI	PRESUMPCIÓ PÚBLICA
1109	1109 ITINERANNIA	GIP-5126	1110	TERCIARI	PRESUMPCIÓ PÚBLICA
1110	1110 ITINERANNIA	1109	1013	TERCIARI	PRESUMPCIÓ PÚBLICA
1111	1111 ITINERANNIA	1049	1050	TERCIARI	PRESUMPCIÓ PÚBLICA
1112	1112 ITINERANNIA	1024	1024	TERCIARI	PRESUMPCIÓ PÚBLICA
1113	1113	1005-1008	1001	TERCIARI	PRESUMPCIÓ PÚBLICA
1114	Oest Mas Vicenç	1102-1093	1036	TERCIARI	PRIVADA
1115	Camí de Can Mas a la Casanova	Can Mas	la Casanova	TERCIARI	PÚBLICA
1116	Antiga NII	Carretera d'Ermedàs	Camps	TERCIARI	PÚBLICA
1117	Camí de Can Siu	Can Prim	Can Siu	SECUNDARI	PRIVADA

CONSELL COMARCAL
DE L'ALT EMPORDÀ
Serveis Tècnics

AJUNTAMENT
DE PONTÓS

Gener 2025

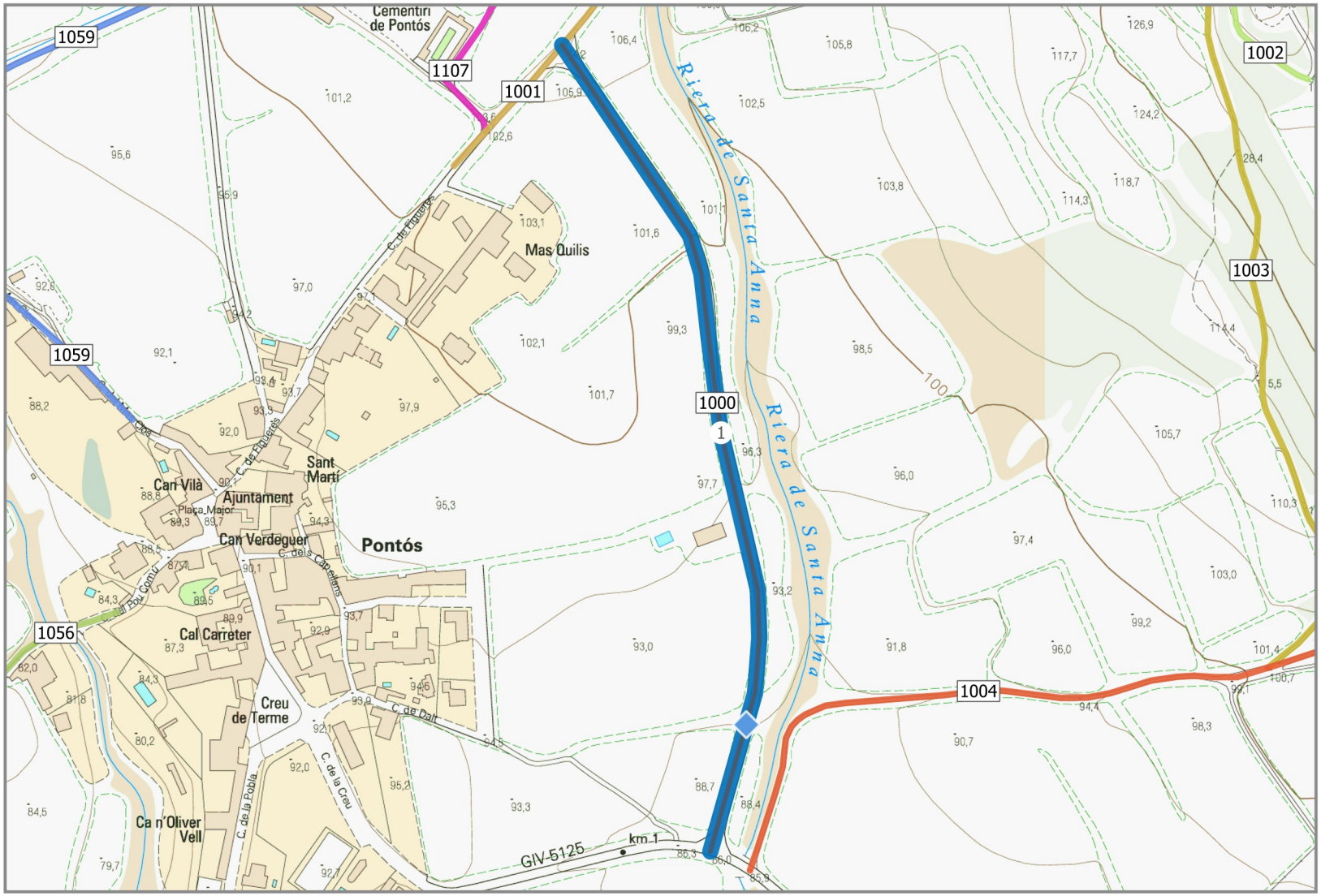

PLA DE CAMINS MUNCIPAL DE PONTÓS

CONSELL COMARCAL DE L'ALT EMPORDÀ

Ajuntament de Pontós

Nom del camí

Nova variant de Pontós

Longitud del camí	Codi del camí
560 m	**1000**

Inici del camí: **GIV-5125**

Final del camí: **1001**

Clasificació del camí	Titularitat
PRIMARI	**PÚBLICA**

- GUAL
- PONT/ PASSALLÍS
- PAS A NIVELL
- CADENA / BARRERA
- PAS SALVACUNETES
- SALVACUNETES LATERAL
- CARTELL

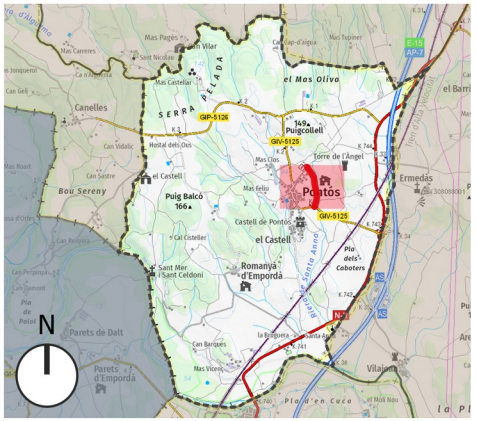

Data Impressió: 2025-01-21

0 — 113 — 226 m

TRAM	LONGITUD	AMPLADA	PENDENT MAX	TIPUS DE FERM	ESTAT	ACCESIBILITAT	DRENATGE	DATA INSPECCIÓ	OBSERVACIONS
1	560 m	>5m	24 %	ASFALT	BO	REGULAR	CUNETA NATURAL	16-12-2024	

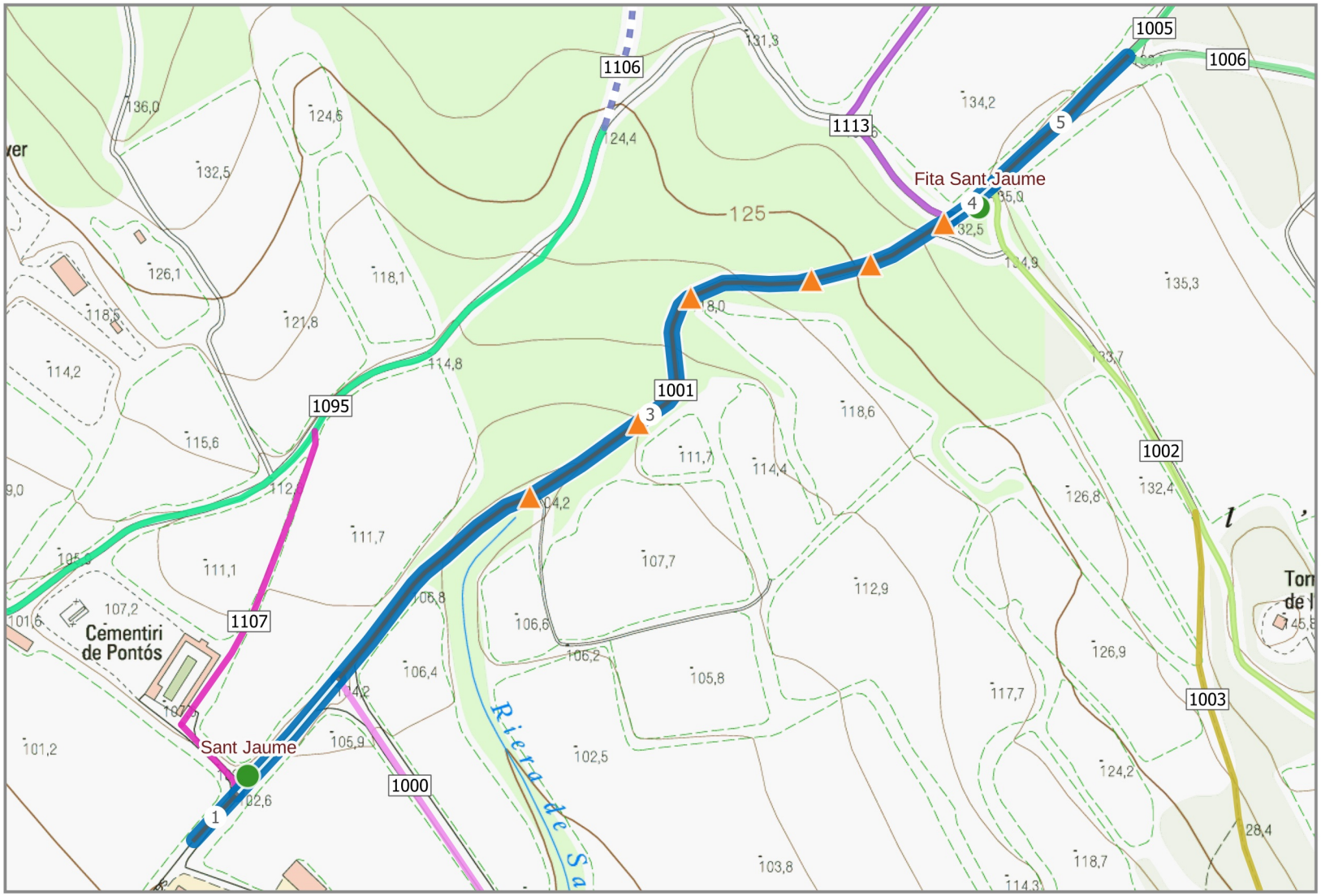

PLA DE CAMINS MUNCIPAL DE PONTÓS

CONSELL COMARCAL DE L'ALT EMPORDÀ

Ajuntament de Pontós

Nom del camí

Camí de la torre de l'Àngel I

Longitud del camí	Codi del camí
627 m	**1001**

Inici del camí: **Pontós**

Final del camí: **1005-1006**

Clasificació del camí	Titularitat
SECUNDARI	**PÚBLICA**

- GUAL
- PONT/ PASSALLÍS
- PAS A NIVELL
- CADENA / BARRERA
- PAS SALVACUNETES
- SALVACUNETES LATERAL
- CARTELL

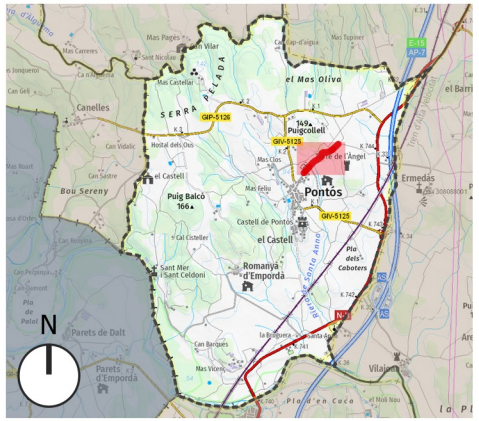

Data Impressió: 2025-01-21

0 — 85 — 170 m

TRAM	LONGITUD	AMPLADA	PENDENT MAX	TIPUS DE FERM	ESTAT	ACCESIBILITAT	DRENATGE	DATA INSPECCIÓ	OBSERVACIONS
1	31 m	3-5m	4 %	TERRA	BO	BONA	SENSE CUNETA	16-12-2024	Coincideix amb Itinerannia i el Camí de Sant Jaume
2	75 m	3-5m	3 %	TERRA	REGULAR/SOTS	REGULAR	SENSE CUNETA	16-12-2024	Coincideix amb Itinerannia i el Camí de Sant Jaume
3	404 m	3-5m	16 %	TERRA	REGULAR/SOTS	REGULAR	SENSE CUNETA	16-12-2024	Coincideix amb Itinerannia i el Camí de Sant Jaume
4	26 m	3-5m	8 %	TERRA	REGULAR/SOTS	REGULAR	SENSE CUNETA	16-12-2024	Coincideix amb Itinerannia
5	91 m	3-5m	9 %	TERRA	BO	BONA	SENSE CUNETA	16-12-2024	Coincideix amb Itinerannia

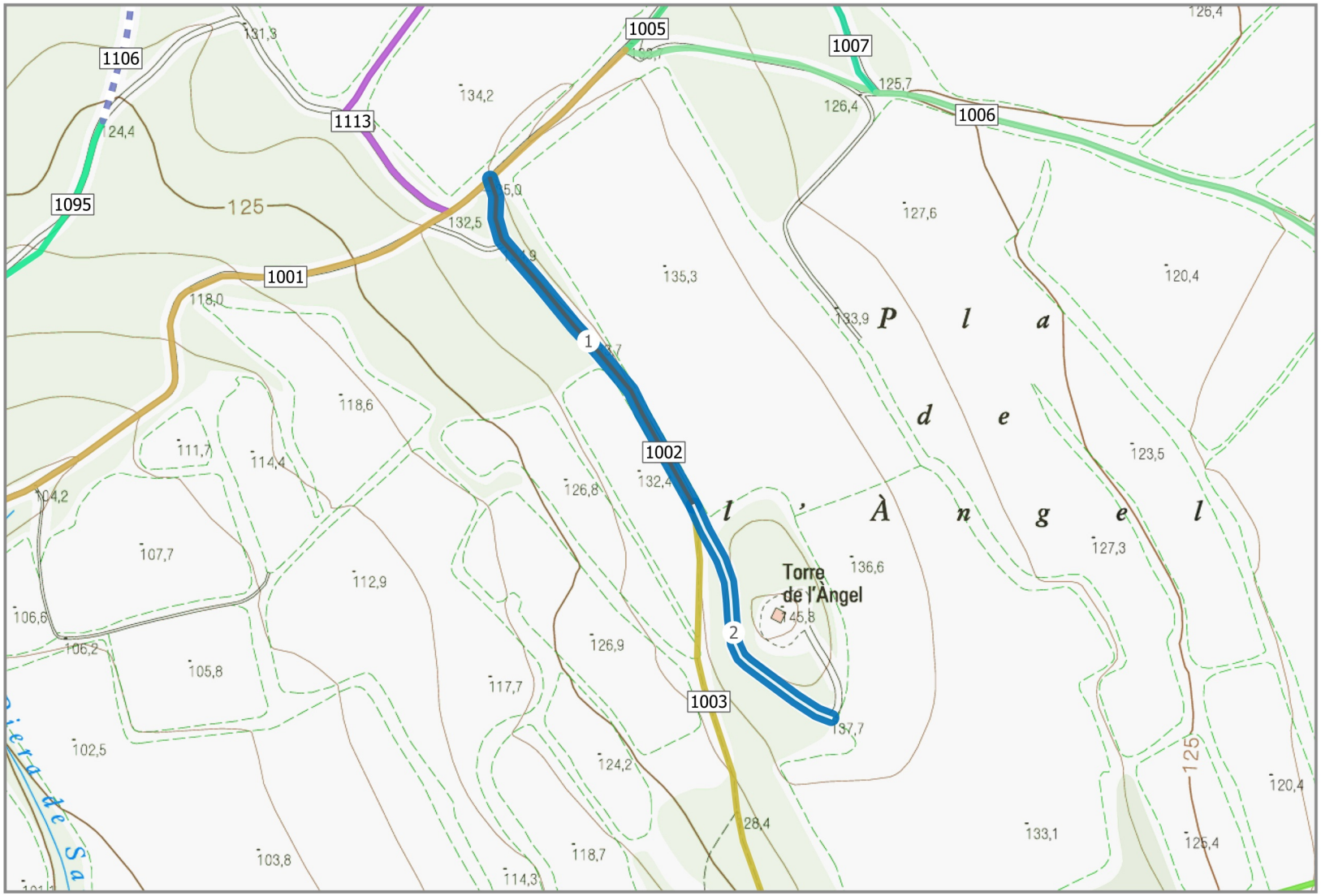

PLA DE CAMINS MUNCIPAL DE PONTÓS

CONSELL COMARCAL DE L'ALT EMPORDÀ

Ajuntament de Pontós

Nom del camí

Torre de l'Àngel

Longitud del camí	Codi del camí
324 m	**1002**

Inici del camí: **1001**

Final del camí: **Torre de l'Àngel**

Clasificació del camí	Titularitat
SECUNDARI	**PÚBLICA**

- GUAL
- PONT/ PASSALLÍS
- PAS A NIVELL
- CADENA / BARRERA
- PAS SALVACUNETES
- SALVACUNETES LATERAL
- CARTELL

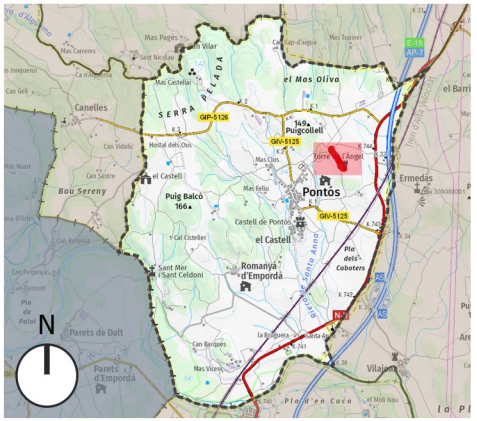

Data Impressió: 2025-01-21

0 — 85 — 170 m

TRAM	LONGITUD	AMPLADA	PENDENT MAX	TIPUS DE FERM	ESTAT	ACCESIBILITAT	DRENATGE	DATA INSPECCIÓ	OBSERVACIONS
1	192 m	3-5m	3 %	TERRA	BO	BONA	CUNETA NATURAL	16-12-2024	
2	132 m	3-5m	10 %	TERRA	REGULAR/SOTS	REGULAR	SENSE CUNETA	16-12-2024	Propietat de la Diputació

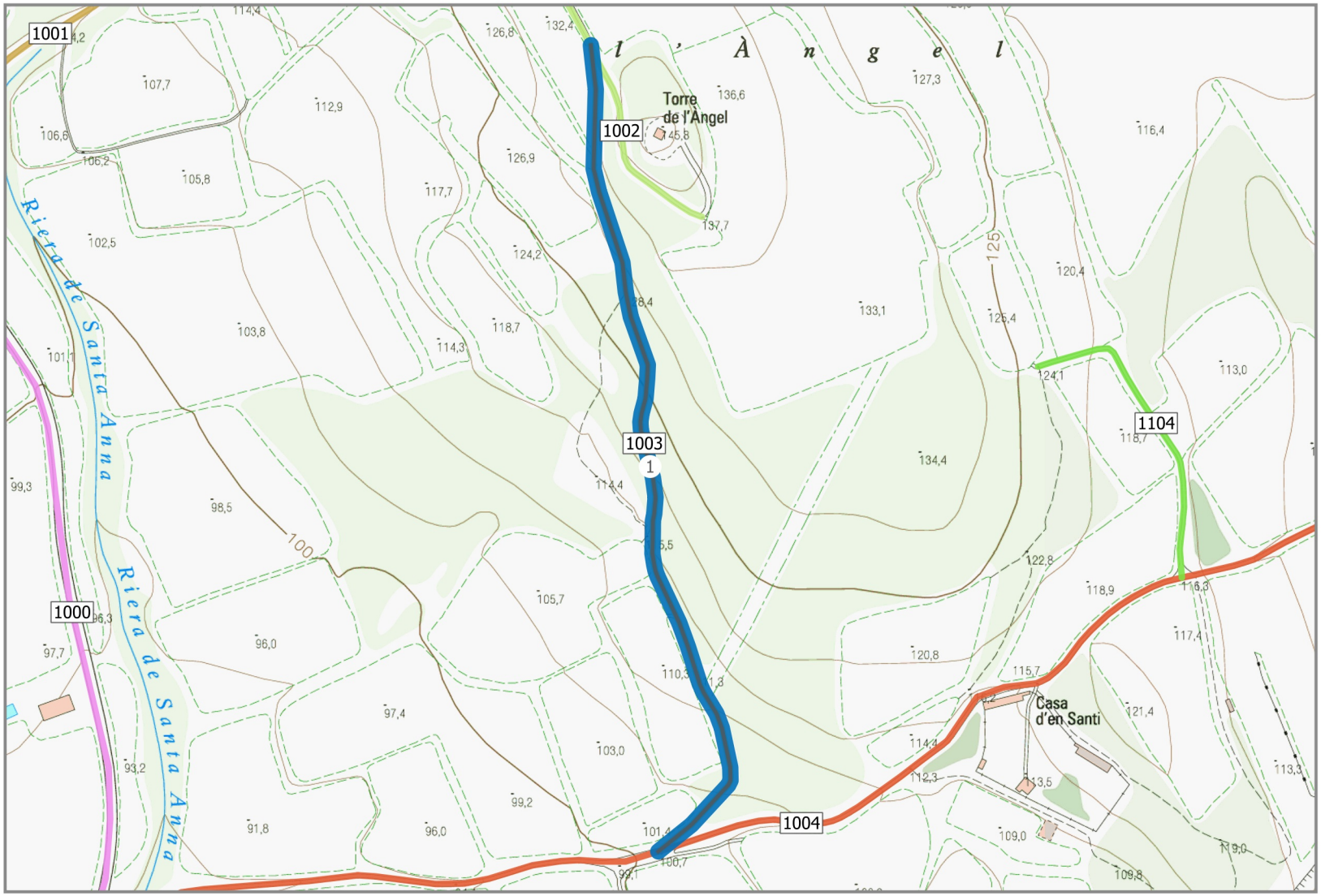

PLA DE CAMINS MUNCIPAL DE PONTÓS

CONSELL COMARCAL DE L'ALT EMPORDÀ

Ajuntament de Pontós

Nom del camí

Torre de l'Àngel II

Longitud del camí	Codi del camí
522 m	**1003**

Inici del camí: **1001**

Final del camí: **1004**

Clasificació del camí	Titularitat
SECUNDARI	**PÚBLICA**

- GUAL
- PONT/ PASSALLÍS
- PAS A NIVELL
- CADENA / BARRERA
- PAS SALVACUNETES
- SALVACUNETES LATERAL
- CARTELL

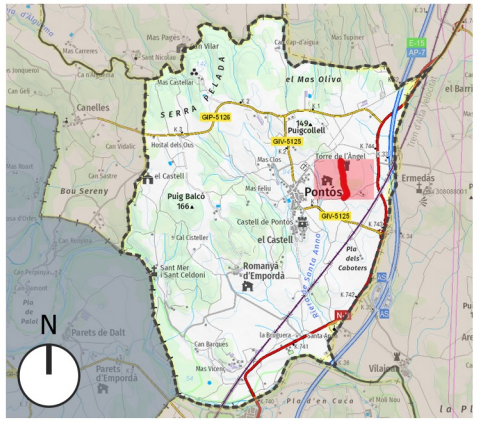

Data Impressió: 2025-01-21

0 105 210 m

TRAM	LONGITUD	AMPLADA	PENDENT MAX	TIPUS DE FERM	ESTAT	ACCESIBILITAT	DRENATGE	DATA INSPECCIÓ	OBSERVACIONS
1	522 m	3-5m	12 %	TERRA	DOLENT	DOLENTA	SENSE CUNETA	16-12-2024	

PLA DE CAMINS MUNCIPAL DE PONTÓS

CONSELL COMARCAL DE L'ALT EMPORDÀ

Ajuntament de Pontós

Nom del camí

Casa d'en Santi

Longitud del camí	Codi del camí
924 m	**1004**

Inici del camí

NII

Final del camí

GIP-521

Clasificació del camí	Titularitat
SECUNDARI	**PÚBLICA**

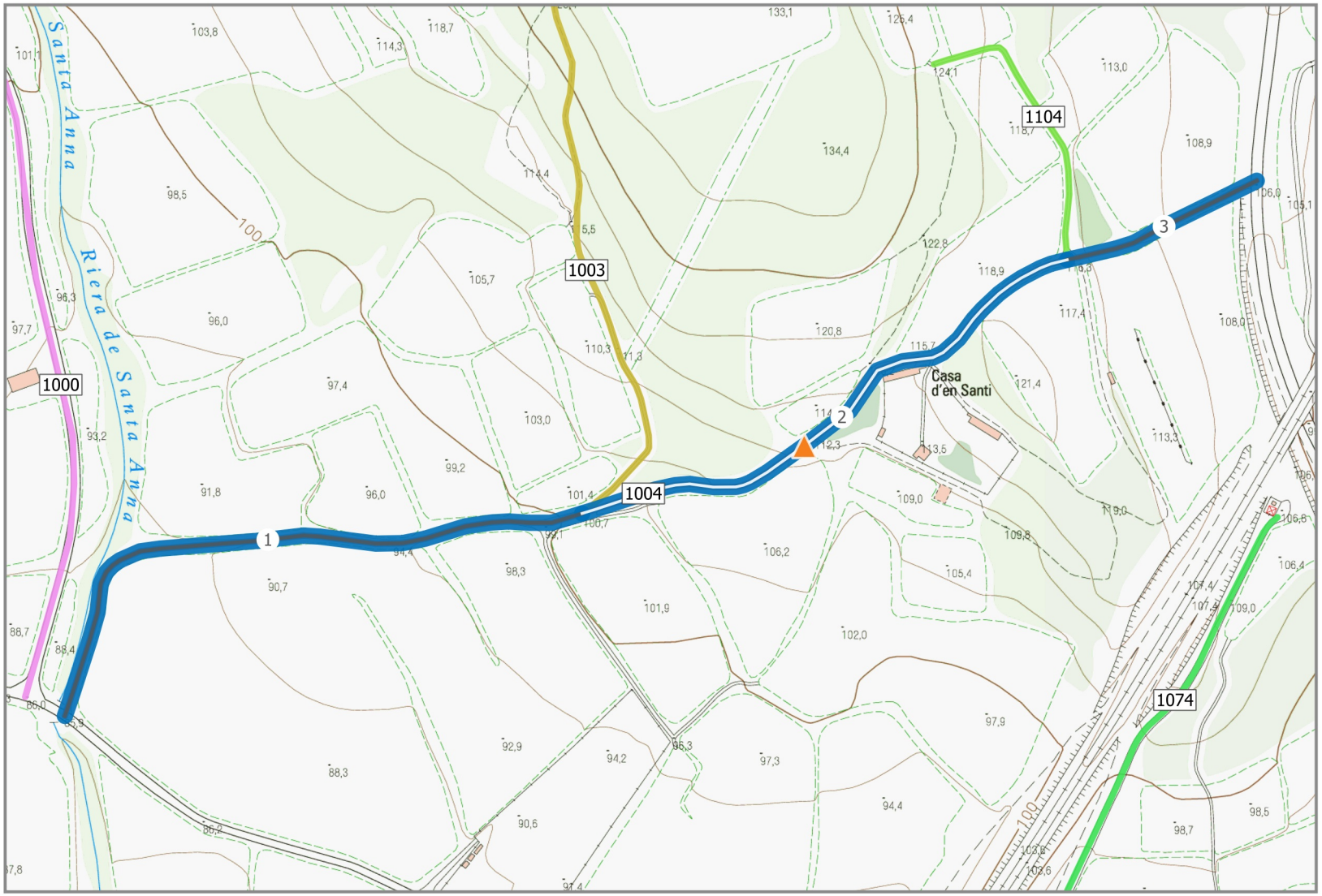

- GUAL
- PONT/ PASSALLÍS
- PAS A NIVELL
- CADENA / BARRERA
- PAS SALVACUNETES
- SALVACUNETES LATERAL
- CARTELL

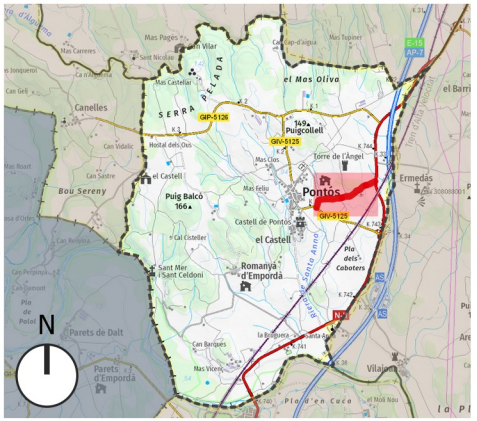

Data Impressió: 2025-01-21

0 — 114 — 228 m

TRAM	LONGITUD	AMPLADA	PENDENT MAX	TIPUS DE FERM	ESTAT	ACCESIBILITAT	DRENATGE	DATA INSPECCIÓ	OBSERVACIONS
1	416 m	3-5m	7 %	TERRA	REGULAR/SOTS	REGULAR	CUNETA NATURAL	16-12-2024	
2	373 m	3-5m	11 %	TERRA	BO	REGULAR	SENSE CUNETA	16-12-2024	
3	135 m	3-5m	16 %	TERRA	BO	REGULAR	SENSE CUNETA	16-12-2024	

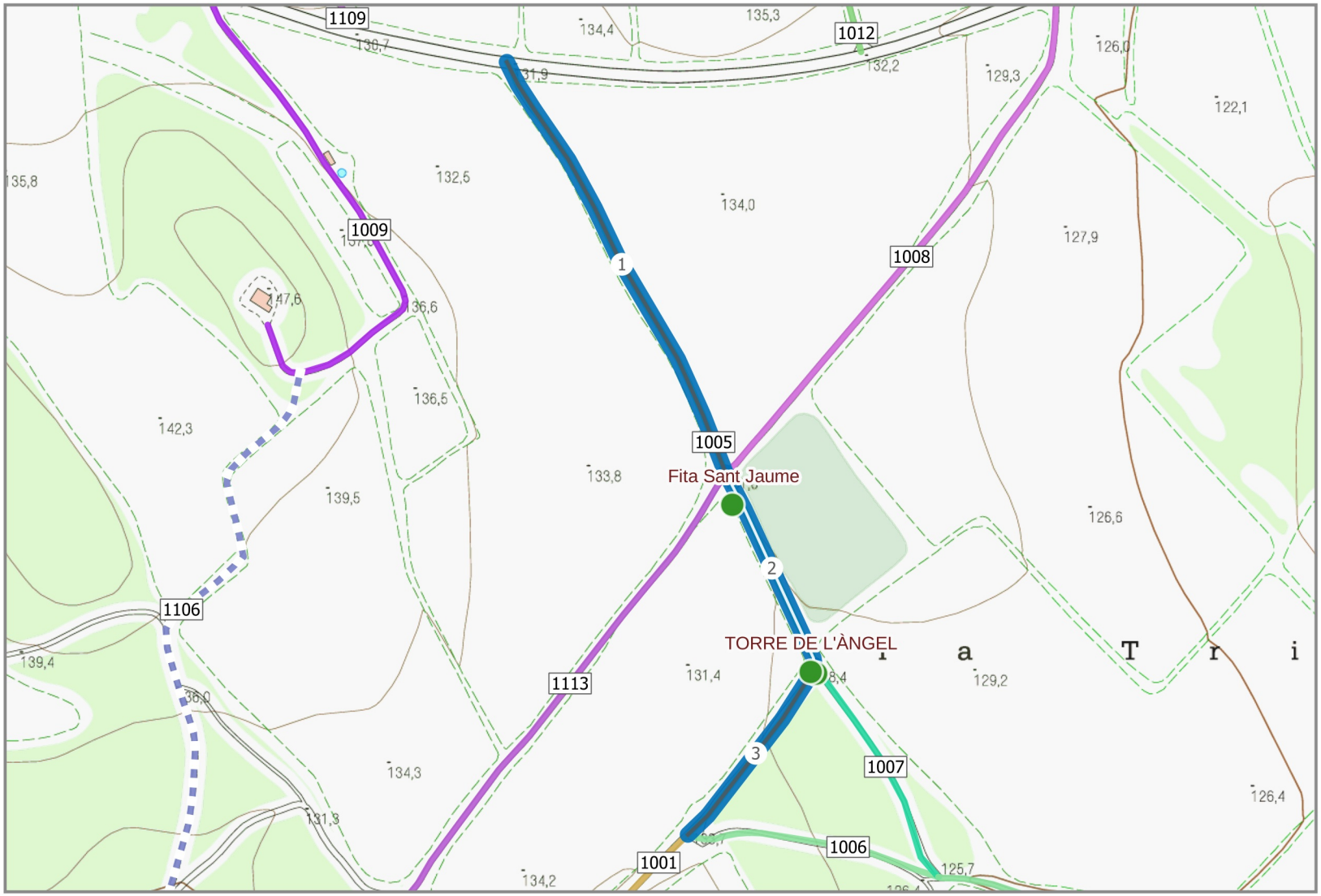

PLA DE CAMINS MUNCIPAL DE PONTÓS

CONSELL COMARCAL DE L'ALT EMPORDÀ

Ajuntament de Pontós

Nom del camí

La Tribana

Longitud del camí	Codi del camí
436 m	**1005**

Inici del camí

GIP-5126

Final del camí

1006-1001

Clasificació del camí	Titularitat
SECUNDARI	**PÚBLICA**

- GUAL
- PONT/ PASSALLÍS
- PAS A NIVELL
- CADENA / BARRERA
- PAS SALVACUNETES
- SALVACUNETES LATERAL
- CARTELL

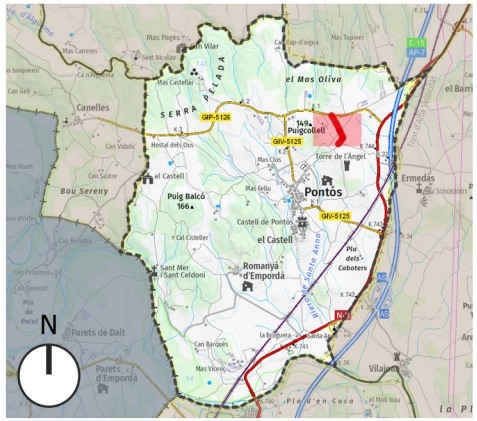

Data Impressió: 2025-01-21

0 — 85 — 170 m

TRAM	LONGITUD	AMPLADA	PENDENT MAX	TIPUS DE FERM	ESTAT	ACCESIBILITAT	DRENATGE	DATA INSPECCIÓ	OBSERVACIONS
1	228 m	3-5m	5 %	TERRA	BO	BONA	SENSE CUNETA	16-12-2024	Coincideix amb Itinerannia
2	104 m	3-5m	3 %	TERRA	BO	BONA	SENSE CUNETA	16-12-2024	Coincideix amb Itinerannia
3	104 m	3-5m	7 %	TERRA	REGULAR/SOTS	REGULAR	SENSE CUNETA	16-12-2024	Coincideix amb Itinerannia

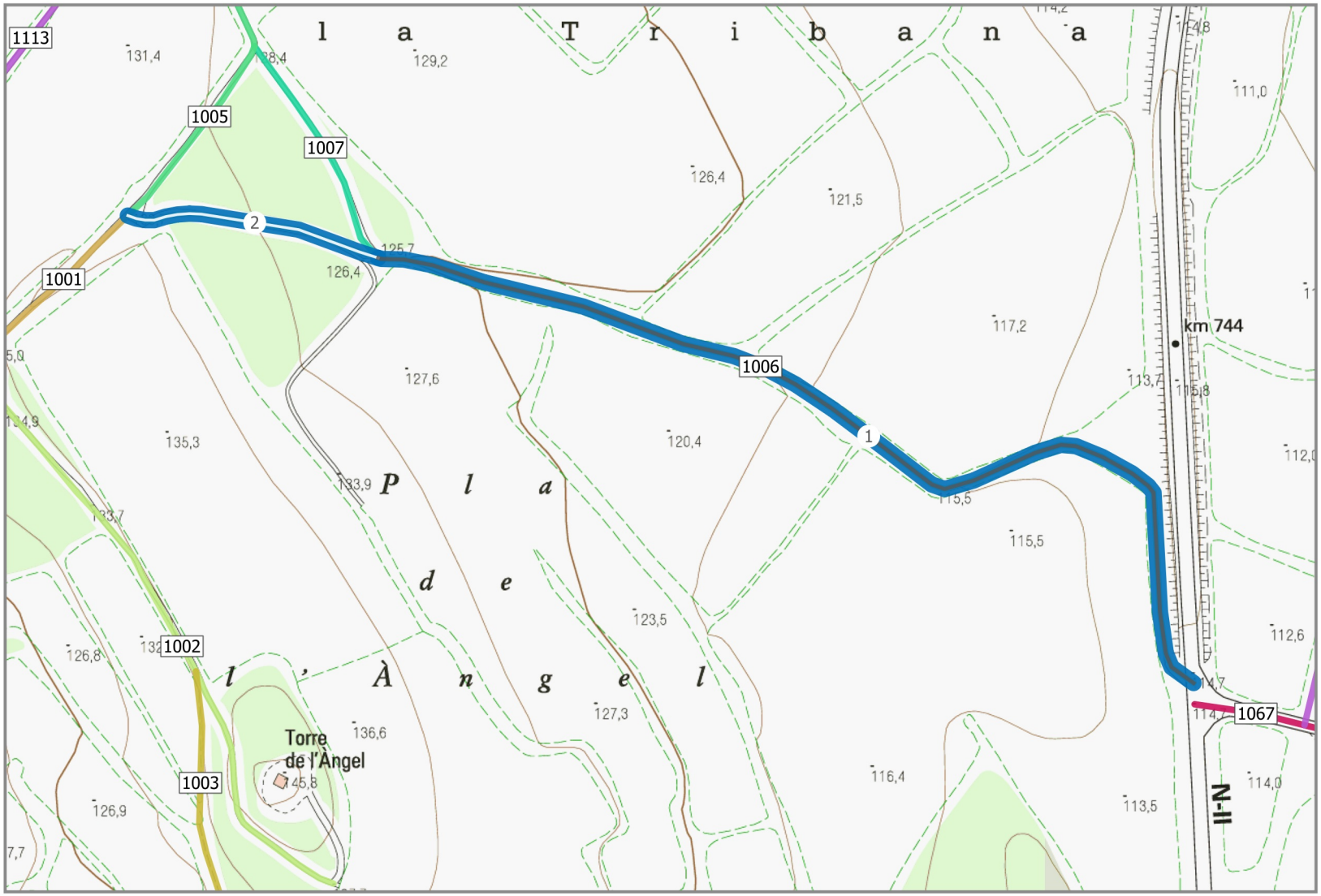

PLA DE CAMINS MUNCIPAL DE PONTÓS

CONSELL COMARCAL DE L'ALT EMPORDÀ

Ajuntament de Pontós

Nom del camí

Pla de l'Àngel

Longitud del camí	Codi del camí
642 m	**1006**

Inici del camí

NII

Final del camí

1001-1005

Clasificació del camí	Titularitat
SECUNDARI	**PÚBLICA**

- GUAL
- PONT/ PASSALLÍS
- PAS A NIVELL
- CADENA / BARRERA
- PAS SALVACUNETES
- SALVACUNETES LATERAL
- CARTELL

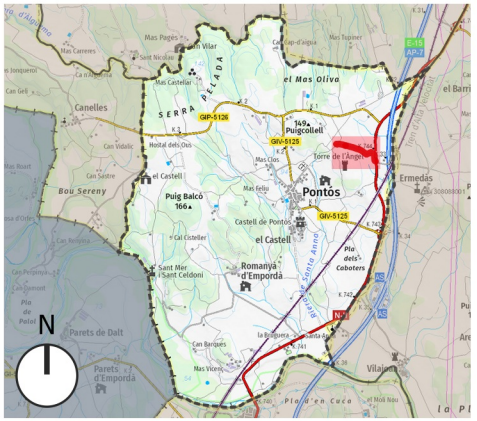

Data Impressió: 2025-01-21

0 — 85 — 170 m

TRAM	LONGITUD	AMPLADA	PENDENT MAX	TIPUS DE FERM	ESTAT	ACCESIBILITAT	DRENATGE	DATA INSPECCIÓ	OBSERVACIONS
1	516 m	3-5m	7 %	TERRA	DOLENT	DOLENTA	SENSE CUNETA	16-12-2024	Coincideix amb Itinerannia
2	126 m	3-5m	9 %	TERRA	REGULAR/SOTS	REGULAR	SENSE CUNETA	16-12-2024	

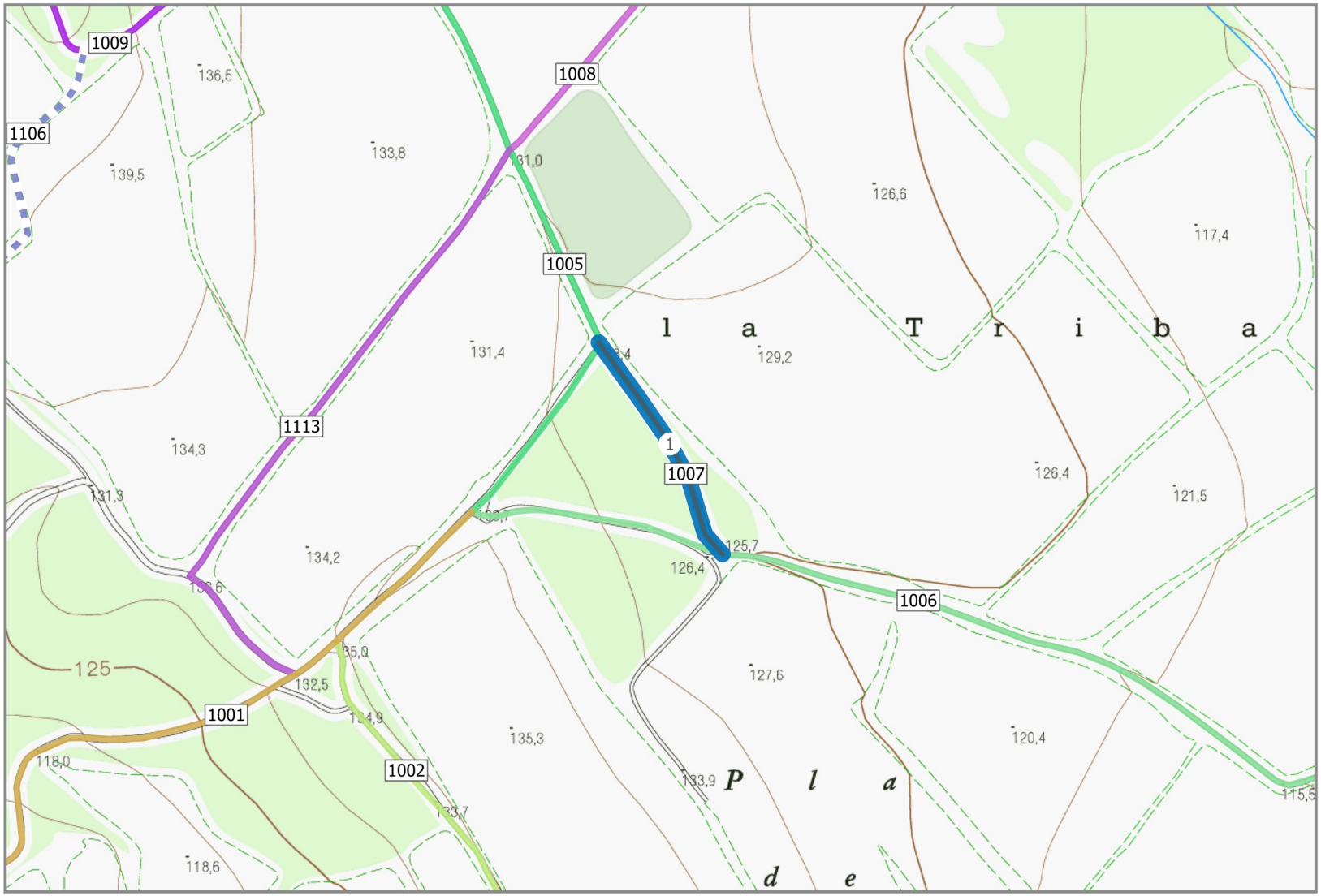

PLA DE CAMINS MUNCIPAL DE PONTÓS

CONSELL COMARCAL DE L'ALT EMPORDÀ

Ajuntament de Pontós

Nom del camí

La Tribana II

Longitud del camí	Codi del camí
121 m	**1007**

Inici del camí: **1005**

Final del camí: **1006**

Clasificació del camí	Titularitat
SECUNDARI	**PRIVADA**

- GUAL
- PONT/ PASSALLÍS
- PAS A NIVELL
- CADENA / BARRERA
- PAS SALVACUNETES
- SALVACUNETES LATERAL
- CARTELL

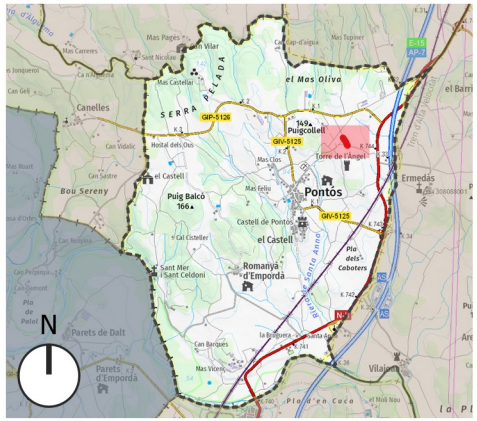

Data Impressió: 2025-01-21

0 — 85 — 170 m

TRAM	LONGITUD	AMPLADA	PENDENT MAX	TIPUS DE FERM	ESTAT	ACCESIBILITAT	DRENATGE	DATA INSPECCIÓ	OBSERVACIONS
1	121 m	3-5m	2 %	TERRA	REGULAR/SOTS	REGULAR	SENSE CUNETA	16-12-2024	Coincideix amb Itinerannia

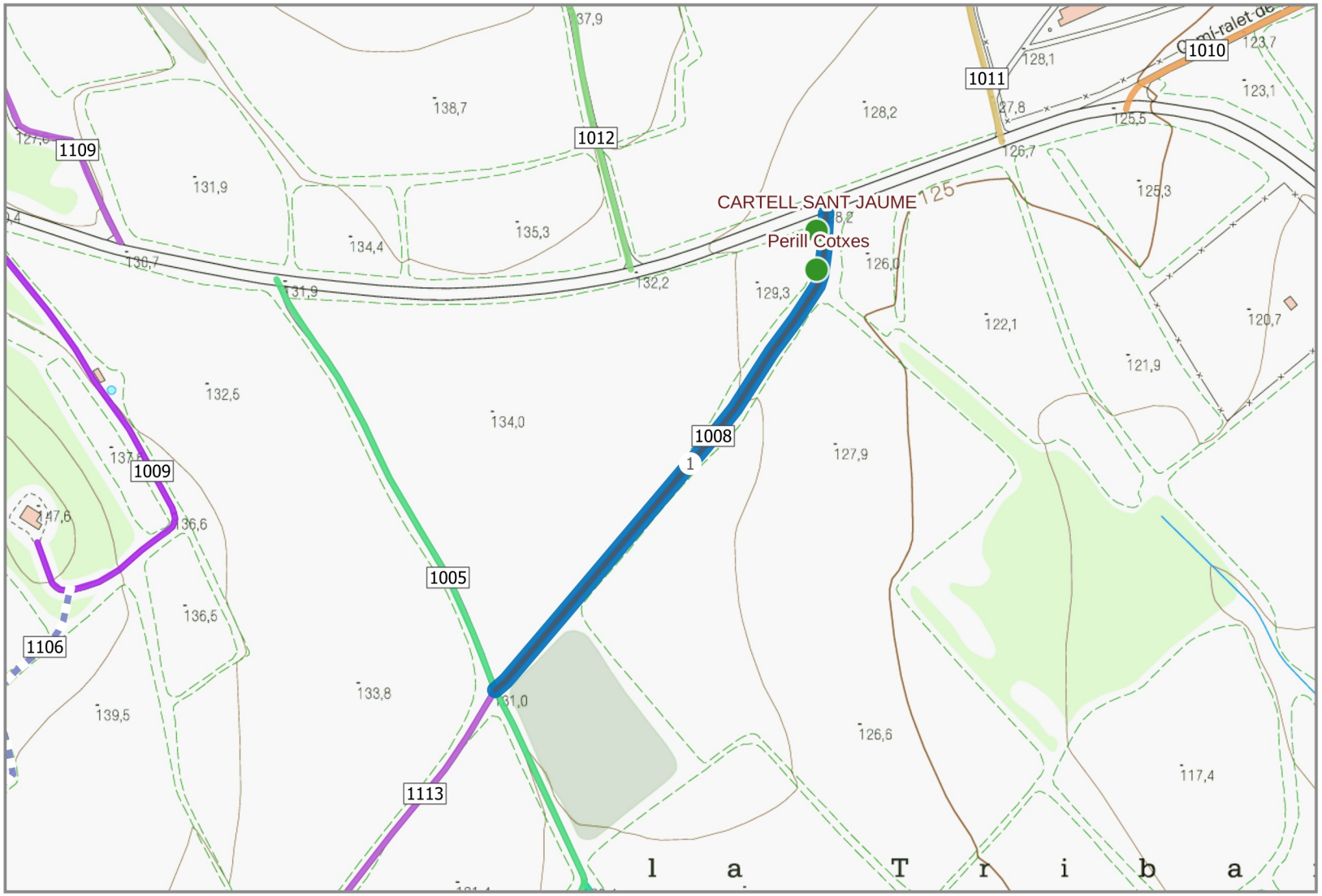

PLA DE CAMINS MUNCIPAL DE PONTÓS

CONSELL COMARCAL DE L'ALT EMPORDÀ

Ajuntament de Pontós

Nom del camí

La Tribana III

Longitud del camí	Codi del camí
292 m	**1008**

Inici del camí: **GIP-5126**

Final del camí: **1005**

Clasificació del camí	Titularitat
SECUNDARI	**PÚBLICA**

- GUAL
- PONT/ PASSALLÍS
- PAS A NIVELL
- CADENA / BARRERA
- PAS SALVACUNETES
- SALVACUNETES LATERAL
- CARTELL

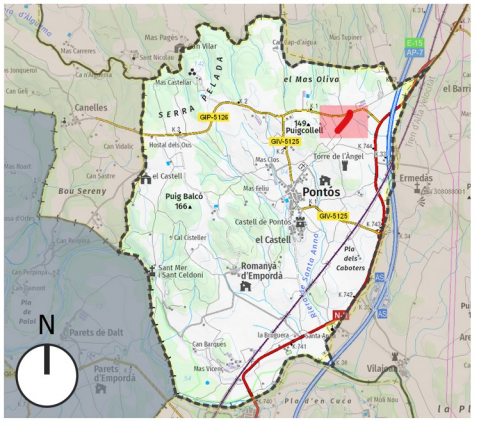

Data Impressió: 2025-01-21

0 — 85 — 170 m

TRAM	LONGITUD	AMPLADA	PENDENT MAX	TIPUS DE FERM	ESTAT	ACCESIBILITAT	DRENATGE	DATA INSPECCIÓ	OBSERVACIONS
1	292 m	3-5m	7 %	TERRA	REGULAR/SOTS	REGULAR	SENSE CUNETA	16-12-2024	Coincideix amb el Camí de Sant Jaume

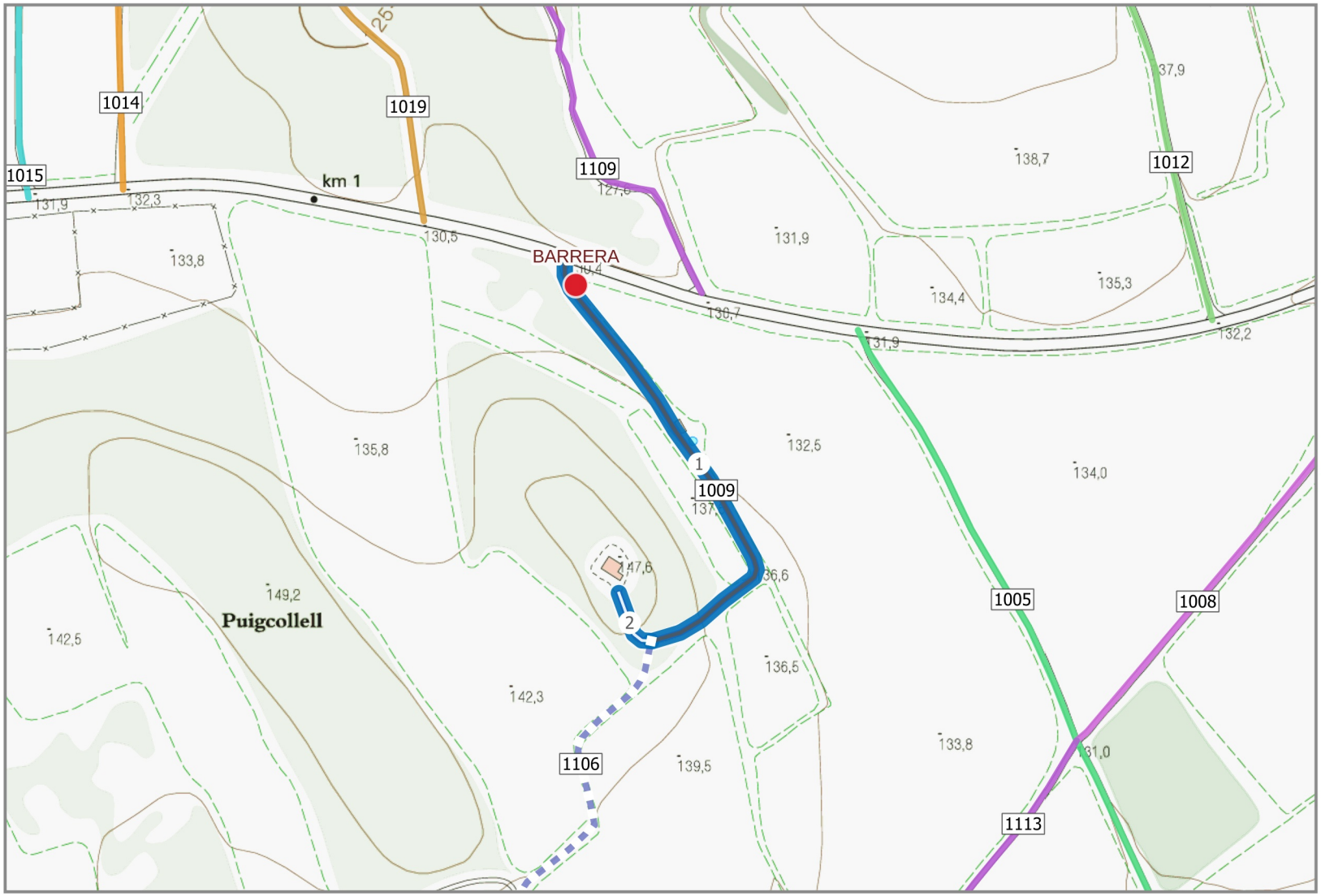

PLA DE CAMINS MUNCIPAL DE PONTÓS

CONSELL COMARCAL DE L'ALT EMPORDÀ

Ajuntament de Pontós

Nom del camí

Accés dipòsit aigua

Longitud del camí	Codi del camí
277 m	**1009**

Inici del camí

GIP-5126

Final del camí

Dipòsit aigua

Clasificació del camí	Titularitat
SECUNDARI	**PÚBLICA**

- GUAL
- PONT/ PASSALLÍS
- PAS A NIVELL
- CADENA / BARRERA
- PAS SALVACUNETES
- SALVACUNETES LATERAL
- CARTELL

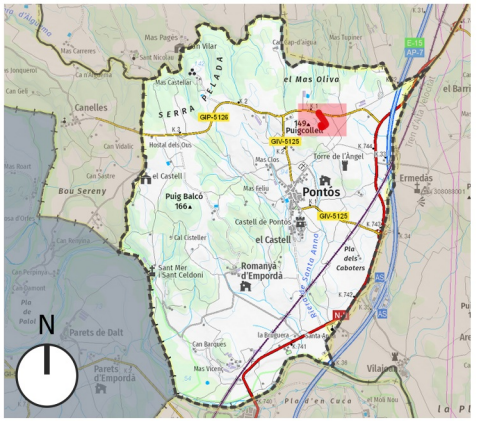

Data Impressió: 2025-01-21

0 — 85 — 170 m

TRAM	LONGITUD	AMPLADA	PENDENT MAX	TIPUS DE FERM	ESTAT	ACCESIBILITAT	DRENATGE	DATA INSPECCIÓ	OBSERVACIONS
1	246 m	3-5m	15 %	TERRA	REGULAR/SOTS	REGULAR	SENSE CUNETA	16-12-2024	
2	31 m	3-5m	10 %	TERRA	REGULAR/SOTS	REGULAR	SENSE CUNETA	16-12-2024	

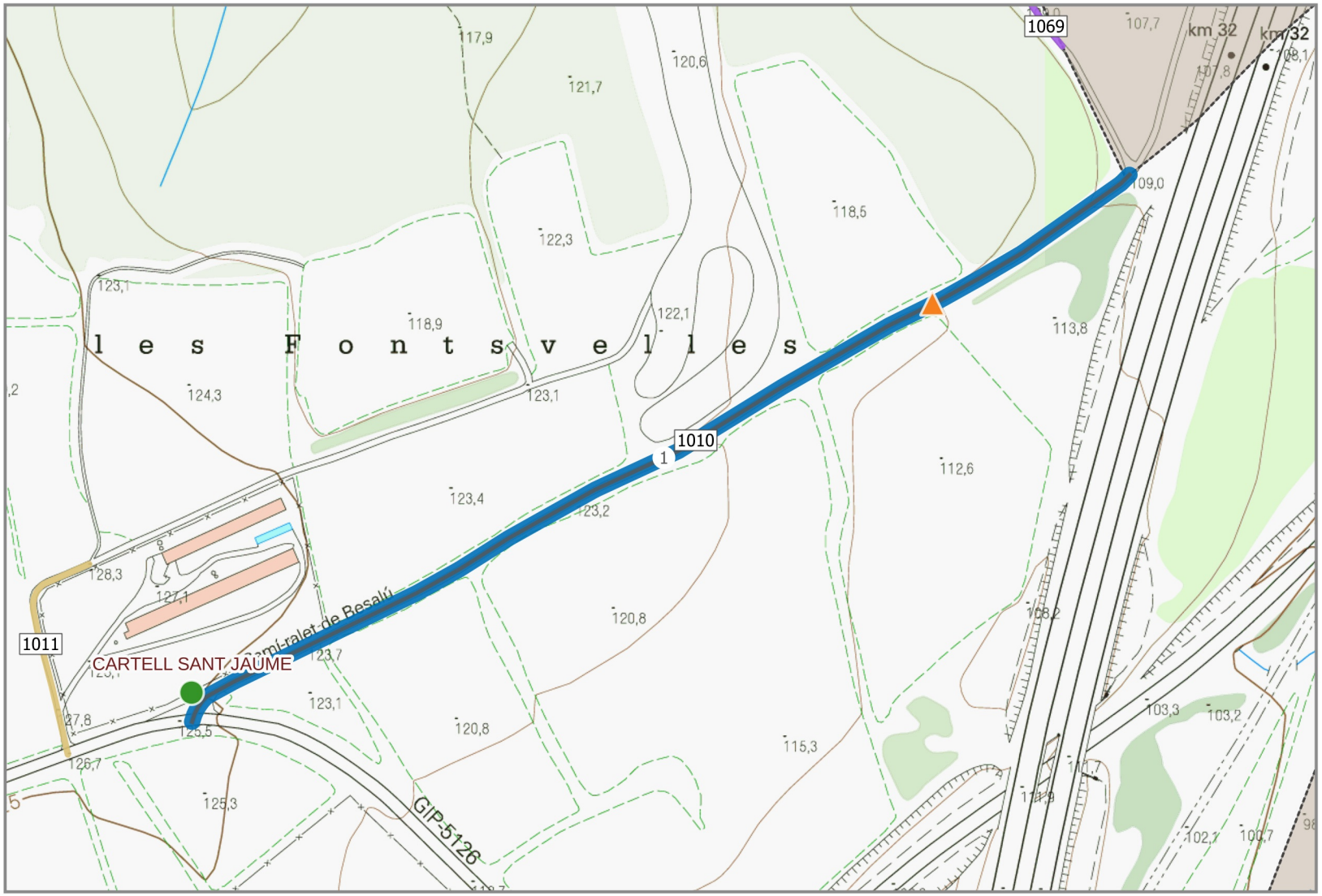

PLA DE CAMINS MUNCIPAL DE PONTÓS

CONSELL COMARCAL DE L'ALT EMPORDÀ

Ajuntament de Pontós

Nom del camí

Camí de Pontós a Creixell

Longitud del camí	Codi del camí
533 m	**1010**

Inici del camí

GIP-5126

Final del camí

Terme municipal

Clasificació del camí	Titularitat
SECUNDARI	**PÚBLICA**

- GUAL
- PONT/ PASSALLÍS
- PAS A NIVELL
- CADENA / BARRERA
- PAS SALVACUNETES
- SALVACUNETES LATERAL
- CARTELL

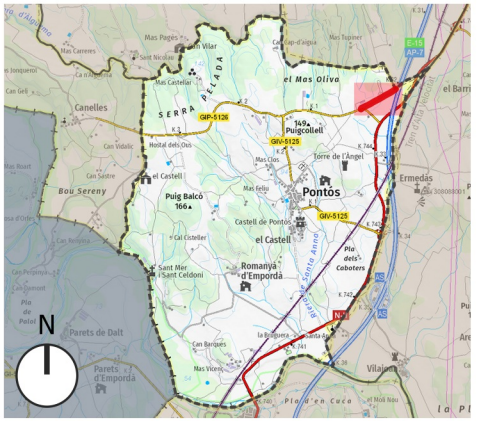

Data Impressió: 2025-01-21

0 — 85 — 170 m

TRAM	LONGITUD	AMPLADA	PENDENT MAX	TIPUS DE FERM	ESTAT	ACCESIBILITAT	DRENATGE	DATA INSPECCIÓ	OBSERVACIONS
1	533 m	3-5m	7 %	TERRA	BO	BONA	SENSE CUNETA	16-12-2024	Coincideix amb el Camí de Sant Jaume

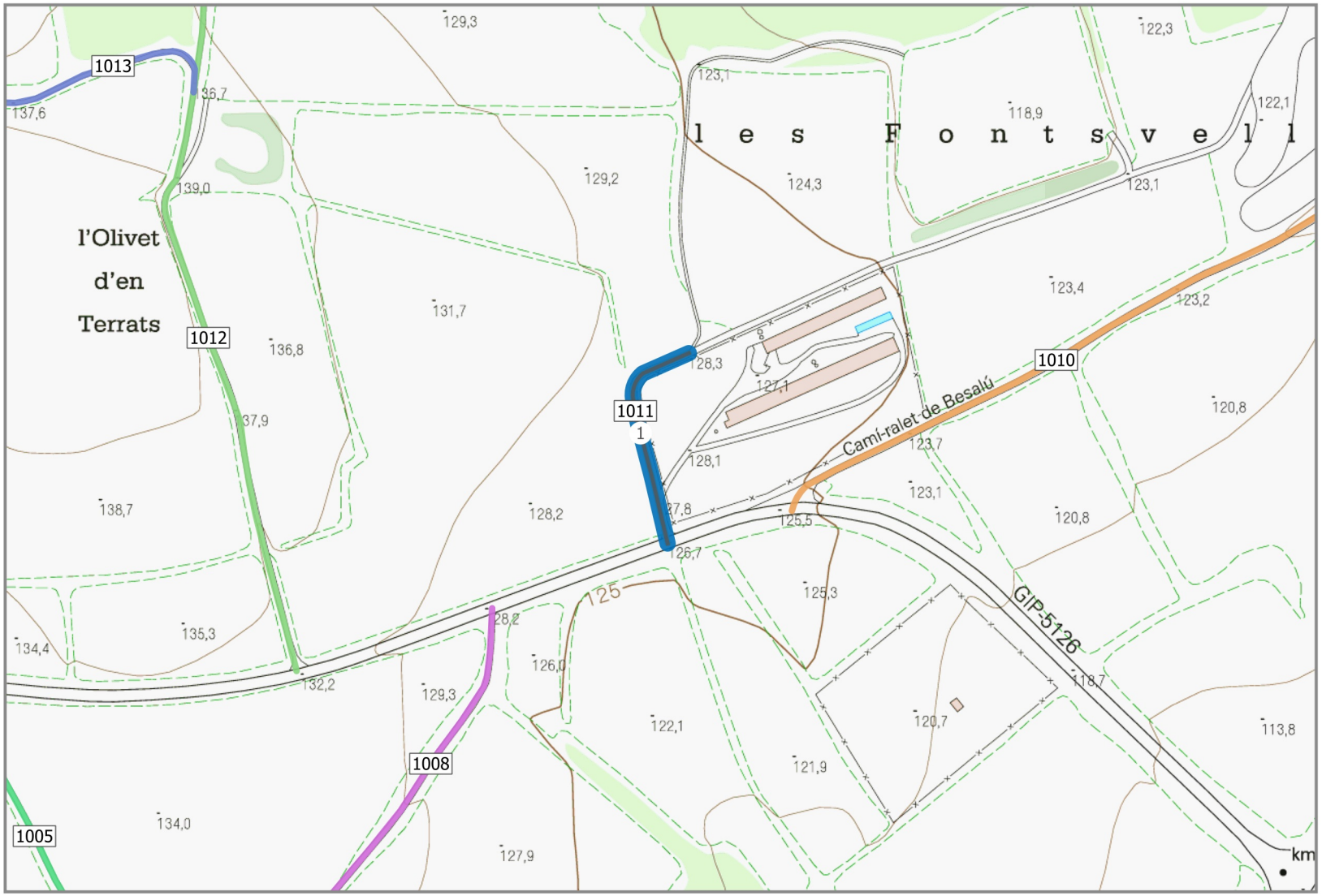

PLA DE CAMINS MUNCIPAL DE PONTÓS

CONSELL COMARCAL DE L'ALT EMPORDÀ

Ajuntament de Pontós

Nom del camí

Accés camps les Fontvelles

Longitud del camí	Codi del camí
111 m	**1011**

Inici del camí: **GIP-5126**

Final del camí: **Camps les Fontsvelles**

Clasificació del camí	Titularitat
TERCIARI	**PRIVADA**

- GUAL
- PONT/ PASSALLÍS
- PAS A NIVELL
- CADENA / BARRERA
- PAS SALVACUNETES
- SALVACUNETES LATERAL
- CARTELL

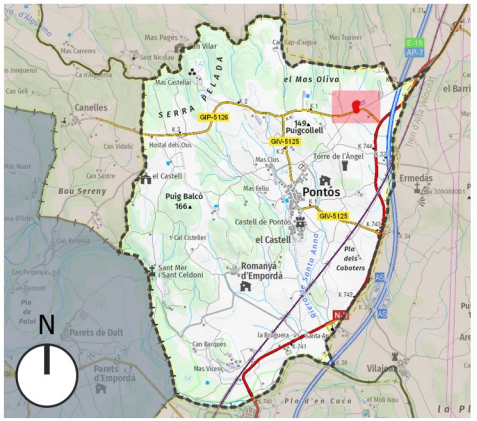

Data Impressió: 2025-01-21

0 — 85 — 170 m

TRAM	LONGITUD	AMPLADA	PENDENT MAX	TIPUS DE FERM	ESTAT	ACCESIBILITAT	DRENATGE	DATA INSPECCIÓ	OBSERVACIONS
1	111 m	3-5m	3 %	TERRA	BO	BONA	SENSE CUNETA	16-12-2024	

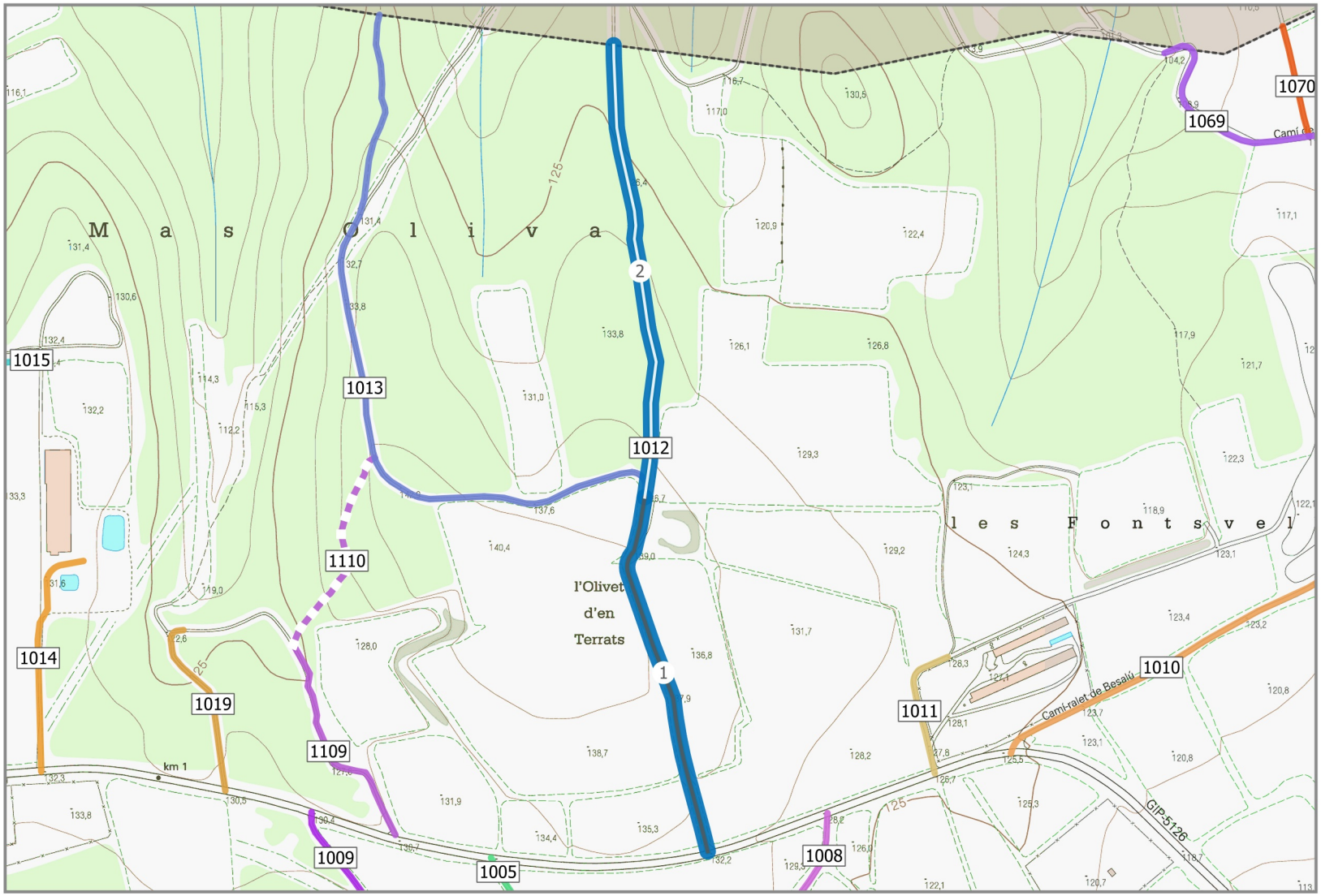

PLA DE CAMINS MUNCIPAL DE PONTÓS

CONSELL COMARCAL DE L'ALT EMPORDÀ

Ajuntament de Pontós

Nom del camí

Camí de Pontós a Borrassà

Longitud del camí	Codi del camí
660 m	**1012**

Inici del camí: **GIP-5126**

Final del camí: **Terme municipal**

Clasificació del camí	Titularitat
SECUNDARI	**PÚBLICA**

- GUAL
- PONT/ PASSALLÍS
- PAS A NIVELL
- CADENA / BARRERA
- PAS SALVACUNETES
- SALVACUNETES LATERAL
- CARTELL

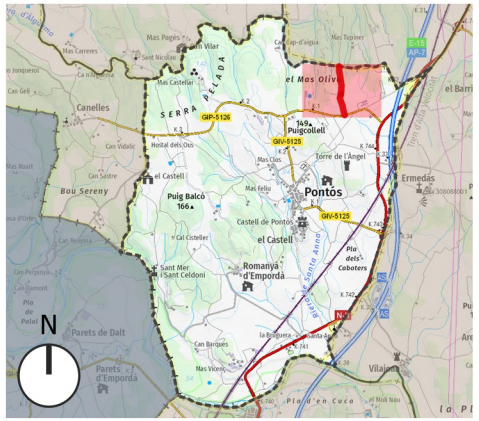

Data Impressió: 2025-01-21

0 — 139 — 278 m

TRAM	LONGITUD	AMPLADA	PENDENT MAX	TIPUS DE FERM	ESTAT	ACCESIBILITAT	DRENATGE	DATA INSPECCIÓ	OBSERVACIONS
1	295 m	3-5m	6 %	TERRA	DOLENT	DOLENTA	SENSE CUNETA	16-12-2024	
2	365 m	3-5m	8 %	TERRA	DOLENT	DOLENTA	SENSE CUNETA	16-12-2024	

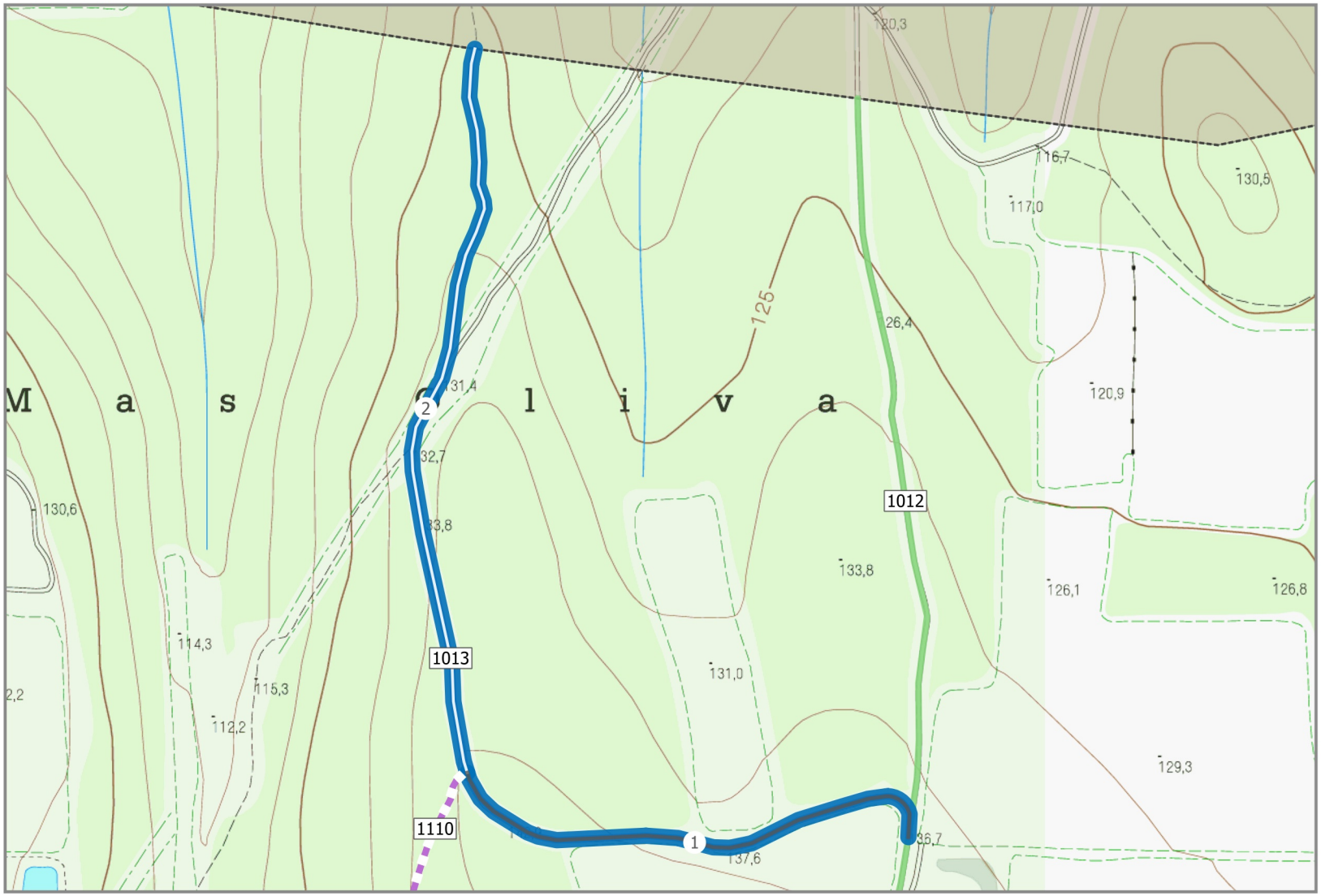

PLA DE CAMINS MUNCIPAL DE PONTÓS

CONSELL COMARCAL DE L'ALT EMPORDÀ

Ajuntament de Pontós

Nom del camí

Camí de la font dels Estudiants

Longitud del camí	Codi del camí
615 m	**1013**

Inici del camí

1012

Final del camí

Terme municipal

Clasificació del camí	Titularitat
TERCIARI	**PRRESUMPCIÓ PÚBLICA**

- GUAL
- PONT/ PASSALLÍS
- PAS A NIVELL
- CADENA / BARRERA
- PAS SALVACUNETES
- SALVACUNETES LATERAL
- CARTELL

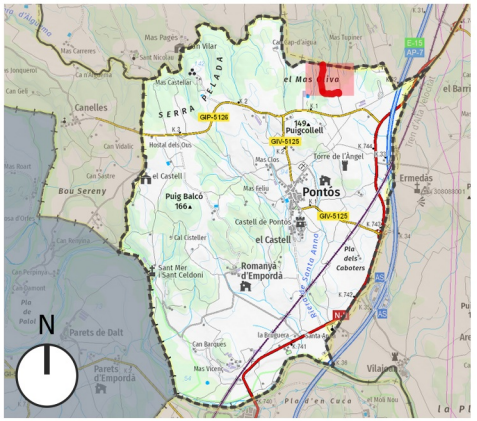

Data Impressió: 2025-01-21

0 — 85 — 170 m

TRAM	LONGITUD	AMPLADA	PENDENT MAX	TIPUS DE FERM	ESTAT	ACCESIBILITAT	DRENATGE	DATA INSPECCIÓ	OBSERVACIONS
1	251 m	3-5m	9 %	TERRA	REGULAR/SOTS	REGULAR	SENSE CUNETA	16-12-2024	
2	364 m	3-5m	8 %	TERRA	DOLENT	DOLENTA	SENSE CUNETA	16-12-2024	Coincideix amb Itinerannia

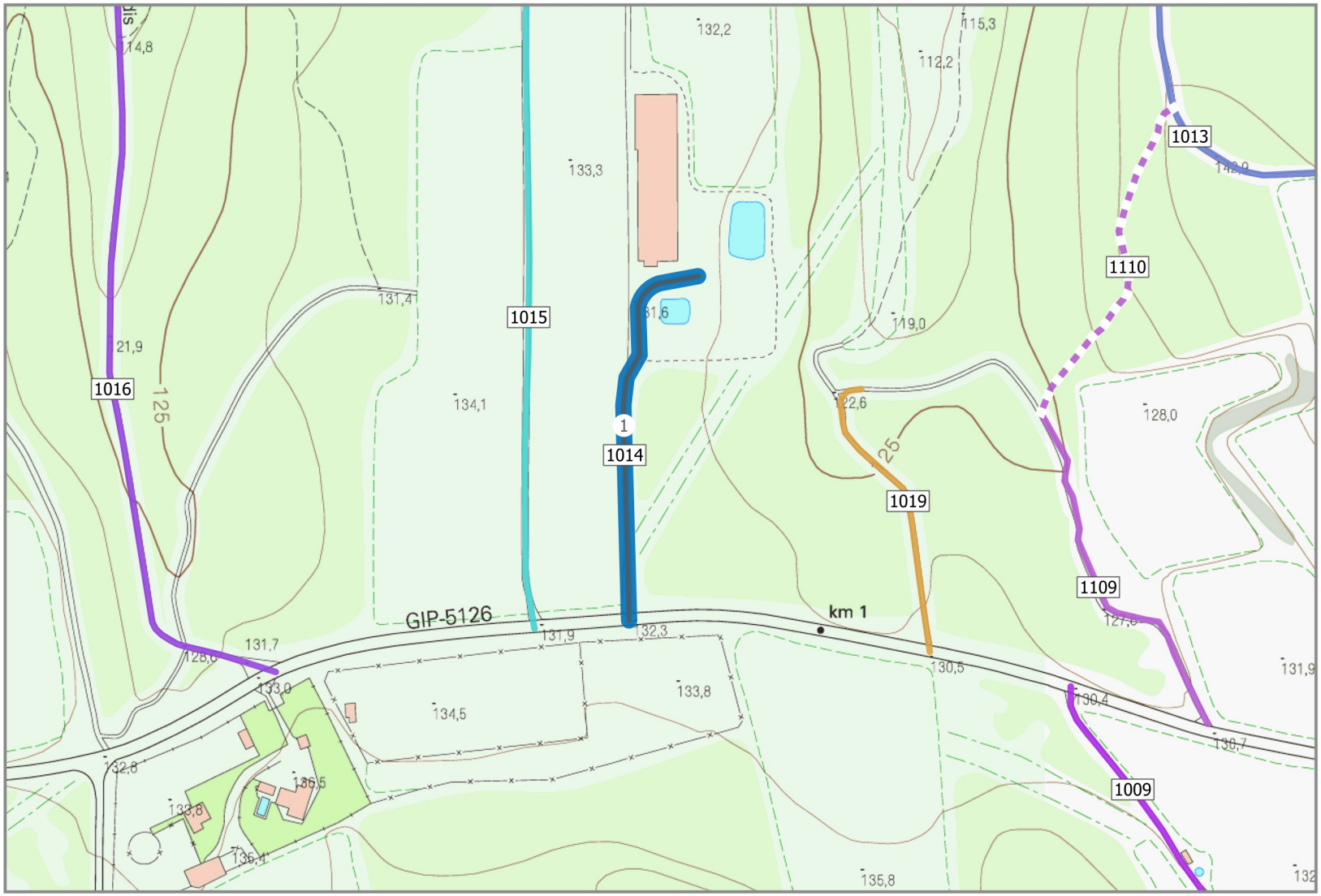

PLA DE CAMINS MUNCIPAL DE PONTÓS

CONSELL COMARCAL DE L'ALT EMPORDÀ

Ajuntament de Pontós

Nom del camí

Accés granja

Longitud del camí	Codi del camí
191 m	**1014**

Inici del camí

GIP-5126

Final del camí

Granja

Clasificació del camí	Titularitat
SECUNDARI	**PRIVADA**

- GUAL
- PONT/ PASSALLÍS
- PAS A NIVELL
- CADENA / BARRERA
- PAS SALVACUNETES
- SALVACUNETES LATERAL
- CARTELL

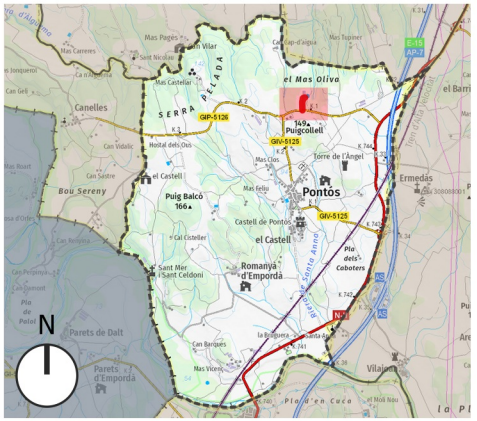

Data Impressió: 2025-01-21

0 — 85 — 170 m

TRAM	LONGITUD	AMPLADA	PENDENT MAX	TIPUS DE FERM	ESTAT	ACCESIBILITAT	DRENATGE	DATA INSPECCIÓ	OBSERVACIONS
1	191 m	3-5m	8 %	TERRA	BO	BONA	SENSE CUNETA	16-12-2024	



PLA DE CAMINS MUNCIPAL DE PONTÓS

CONSELL COMARCAL DE L'ALT EMPORDÀ

Ajuntament de Pontós

Nom del camí

Accés granja II

Longitud del camí	Codi del camí
374 m	**1015**

Inici del camí

Gip-5126

Final del camí

Granja

Clasificació del camí	Titularitat
SECUNDARI	**PRIVADA**

- GUAL
- PONT/ PASSALLÍS
- PAS A NIVELL
- CADENA / BARRERA
- PAS SALVACUNETES
- SALVACUNETES LATERAL
- CARTELL

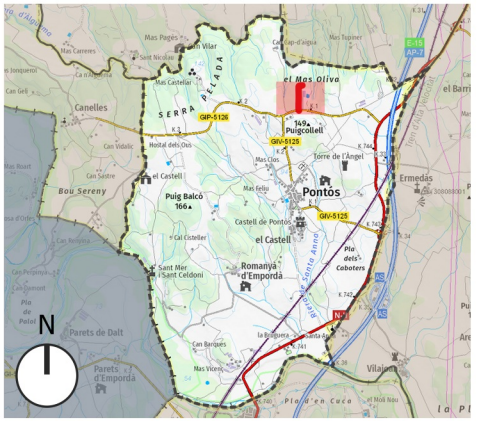

Data Impressió: 2025-01-21

0 — 85 — 170 m

TRAM	LONGITUD	AMPLADA	PENDENT MAX	TIPUS DE FERM	ESTAT	ACCESIBILITAT	DRENATGE	DATA INSPECCIÓ	OBSERVACIONS
1	374 m	3-5m	4 %	TERRA	BO	BONA	SENSE CUNETA	16-12-2024	

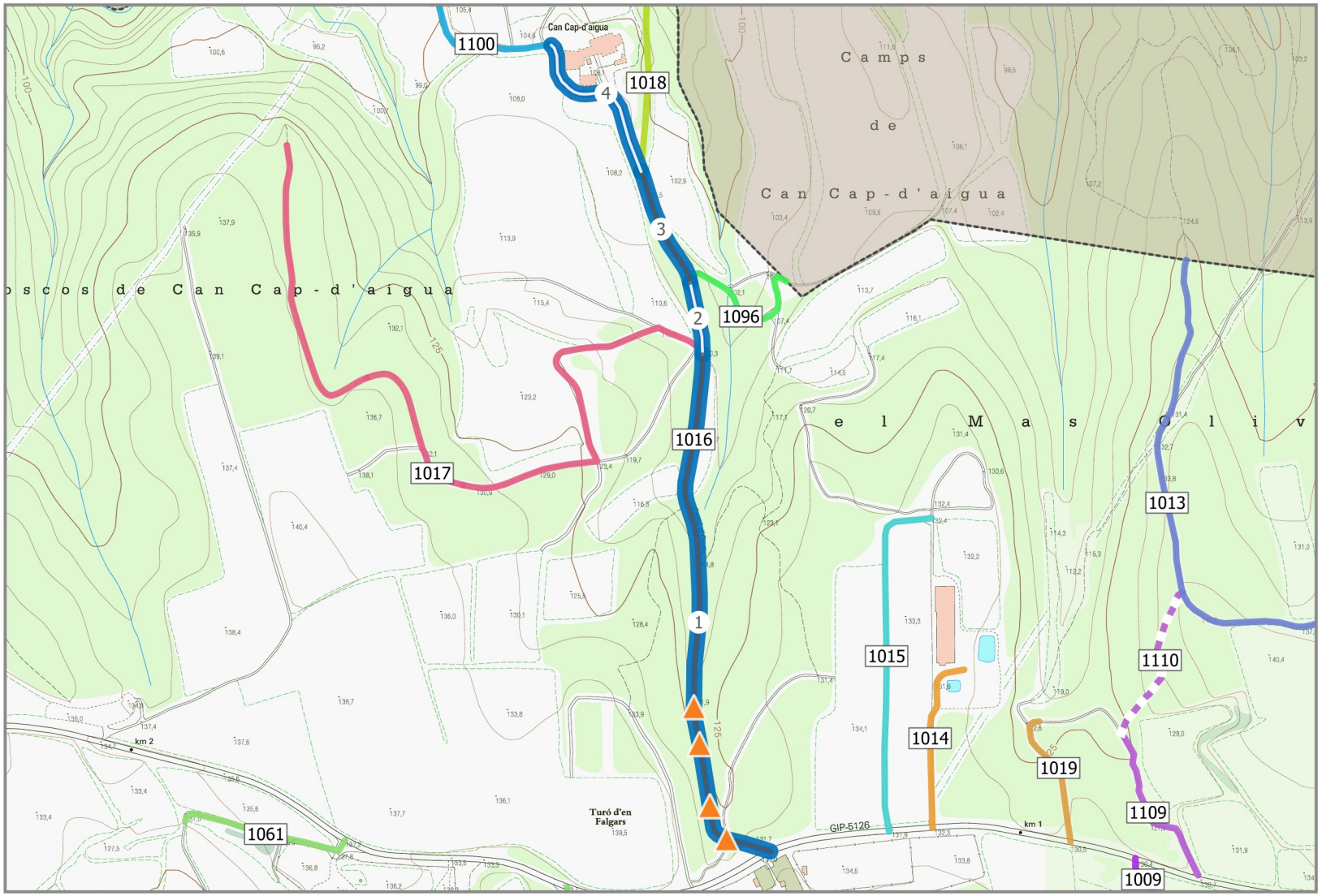

PLA DE CAMINS MUNCIPAL DE PONTÓS

CONSELL COMARCAL DE L'ALT EMPORDÀ

Ajuntament de Pontós

Nom del camí

Camí Cap d'Aigua

Longitud del camí	Codi del camí
971 m	**1016**

Inici del camí: **GIP-5126**

Final del camí: **Can Cap d'Aigua**

Clasificació del camí	Titularitat
SECUNDARI	**PÚBLICA**

- GUAL
- PONT/ PASSALLÍS
- PAS A NIVELL
- CADENA / BARRERA
- PAS SALVACUNETES
- SALVACUNETES LATERAL
- CARTELL

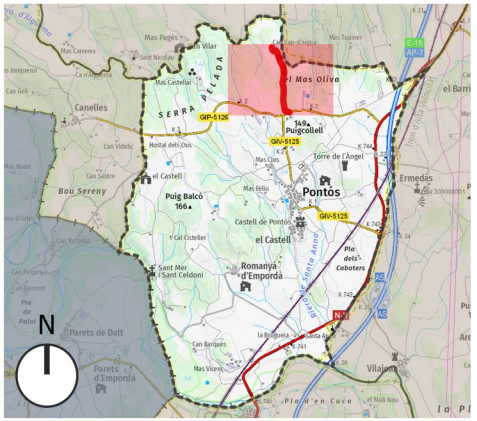

Data Impressió: 2025-01-21

0 — 186 — 372 m

TRAM	LONGITUD	AMPLADA	PENDENT MAX	TIPUS DE FERM	ESTAT	ACCESIBILITAT	DRENATGE	DATA INSPECCIÓ	OBSERVACIONS
1	577 m	3-5m	11 %	TERRA	REGULAR/SOTS	REGULAR	CUNETA NATURAL	16-12-2024	
2	78 m	3-5m	5 %	TERRA	BO	BONA	SENSE CUNETA	16-12-2024	
3	130 m	3-5m	7 %	TERRA	BO	BONA	CUNETA NATURAL	16-12-2024	
4	186 m	3-5m	7 %	TERRA	BO	BONA	SENSE CUNETA	16-12-2024	

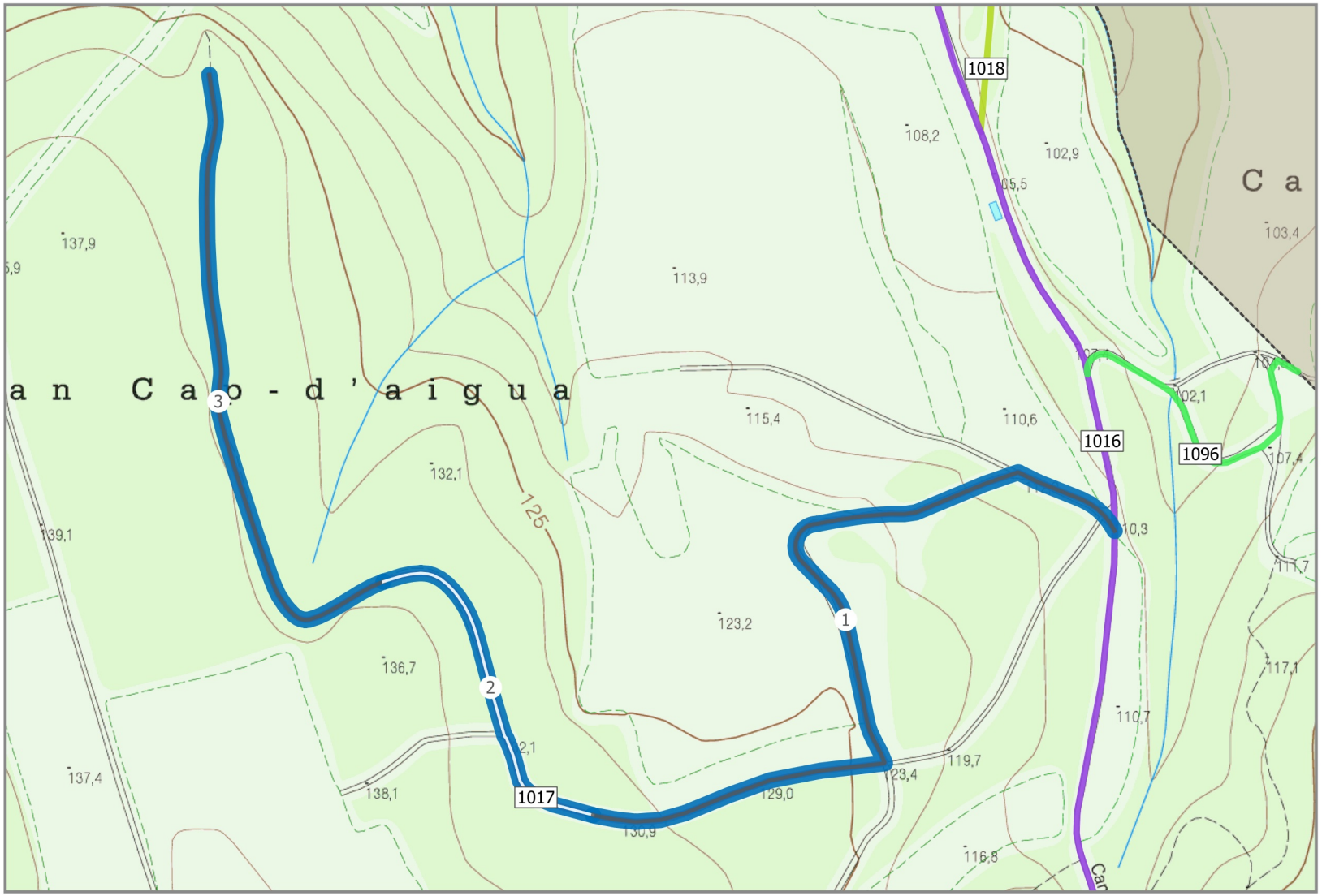

PLA DE CAMINS MUNCIPAL DE PONTÓS

CONSELL COMARCAL DE L'ALT EMPORDÀ

Ajuntament de Pontós

Nom del camí

Boscos de Can Cap d'Aigua

Longitud del camí	Codi del camí
939 m	**1017**

Inici del camí: **1016**

Final del camí: **Boscos de Can Cap d'Aigua**

Clasificació del camí	Titularitat
TERCIARI	**PRIVADA**

- GUAL
- PONT/ PASSALLÍS
- PAS A NIVELL
- CADENA / BARRERA
- PAS SALVACUNETES
- SALVACUNETES LATERAL
- CARTELL

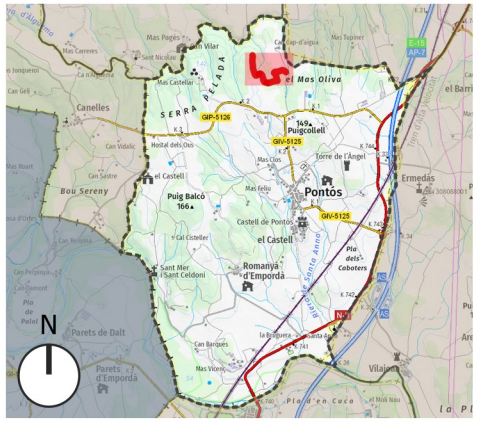

Data Impressió: 2025-01-21

0 — 85 — 170 m

TRAM	LONGITUD	AMPLADA	PENDENT MAX	TIPUS DE FERM	ESTAT	ACCESIBILITAT	DRENATGE	DATA INSPECCIÓ	OBSERVACIONS
1	440 m	3-5m	12 %	TERRA	REGULAR/SOTS	REGULAR	SENSE CUNETA	16-12-2024	
2	177 m	<3m	14 %	TERRA	REGULAR/SOTS	REGULAR	SENSE CUNETA	16-12-2024	
3	321 m	Sender /Corriol	8 %	TERRA	REGULAR/SOTS	REGULAR	SENSE CUNETA	16-12-2024	

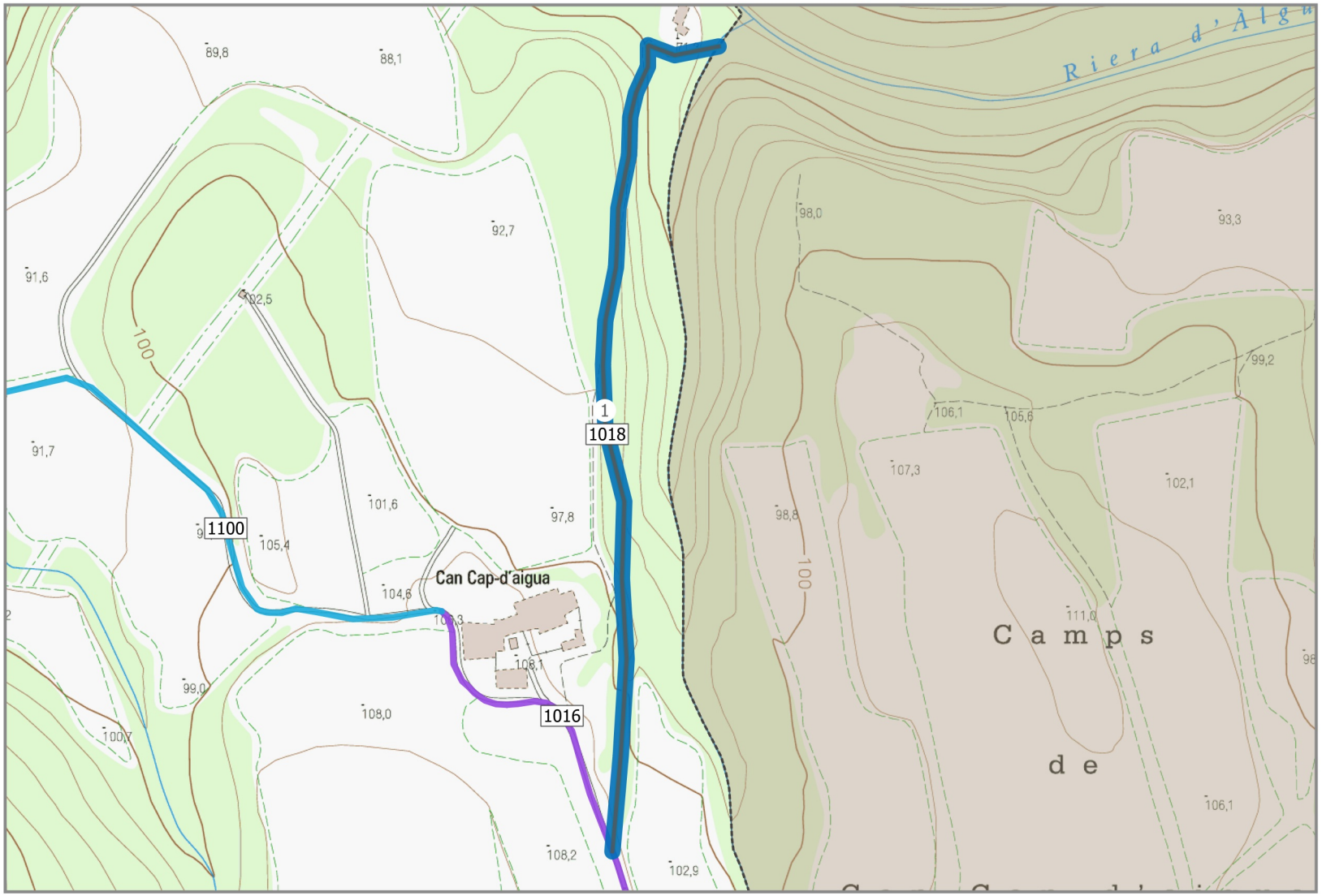

PLA DE CAMINS MUNCIPAL DE PONTÓS

CONSELL COMARCAL DE L'ALT EMPORDÀ

Ajuntament de Pontós

Nom del camí

Camí del Molí de Can Cap d'Aigua

Longitud del camí	Codi del camí
497 m	**1018**

Inici del camí

1016

Final del camí

Terme municipal

Clasificació del camí	Titularitat
TERCIARI	**PÚBLICA**

- GUAL
- PONT/ PASSALLÍS
- PAS A NIVELL
- CADENA / BARRERA
- PAS SALVACUNETES
- SALVACUNETES LATERAL
- CARTELL

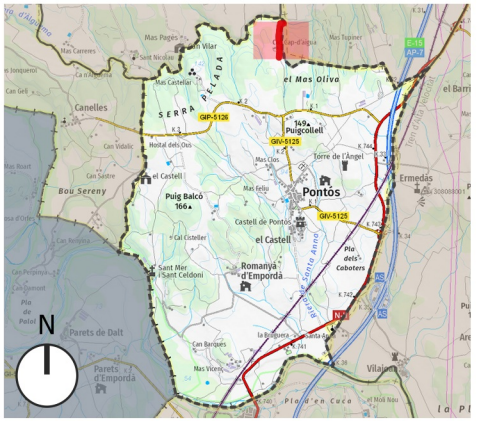

Data Impressió: 2025-01-21

0 — 97 — 194 m

TRAM	LONGITUD	AMPLADA	PENDENT MAX	TIPUS DE FERM	ESTAT	ACCESIBILITAT	DRENATGE	DATA INSPECCIÓ	OBSERVACIONS
1	497 m	<3m	24 %	TERRA	REGULAR/SOTS	REGULAR	SENSE CUNETA	16-12-2024	



PLA DE CAMINS MUNCIPAL DE PONTÓS

CONSELL COMARCAL DE L'ALT EMPORDÀ

Ajuntament de Pontós

Nom del camí

Bosc de Mas Oliva

Longitud del camí	Codi del camí
149 m	**1019**

Inici del camí: **GIP-5126**

Final del camí: **Camps**

Clasificació del camí	Titularitat
SECUNDARI	**PRIVADA**

- GUAL
- PONT/ PASSALLÍS
- PAS A NIVELL
- CADENA / BARRERA
- PAS SALVACUNETES
- SALVACUNETES LATERAL
- CARTELL

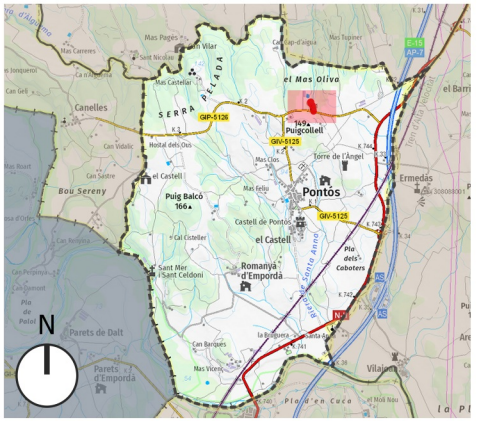

Data Impressió: 2025-01-21

0 — 85 — 170 m

TRAM	LONGITUD	AMPLADA	PENDENT MAX	TIPUS DE FERM	ESTAT	ACCESIBILITAT	DRENATGE	DATA INSPECCIÓ	OBSERVACIONS
1	149 m	3-5m	10 %	TERRA	BO	BONA	CUNETA NATURAL	16-12-2024	

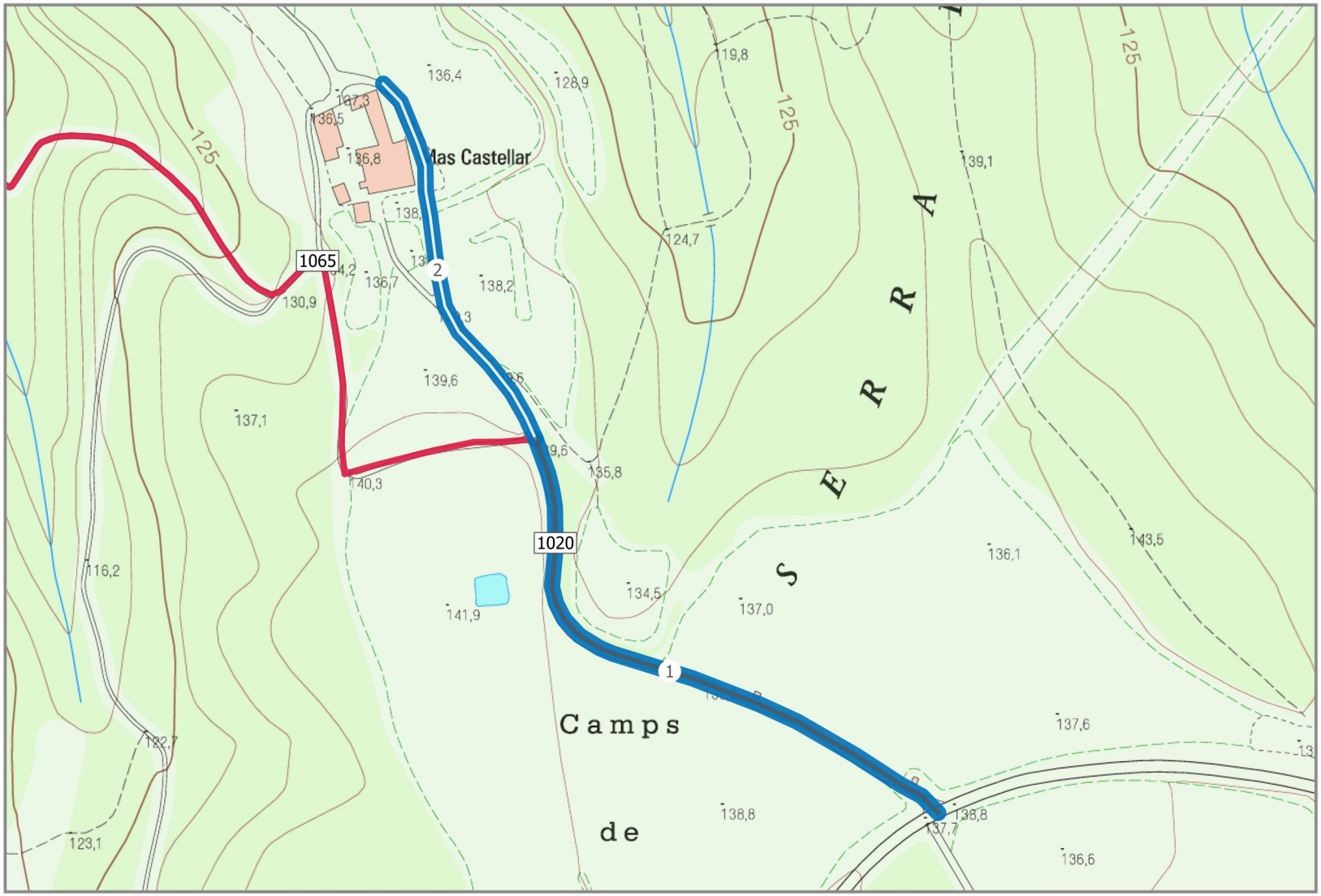

PLA DE CAMINS MUNCIPAL DE PONTÓS

CONSELL COMARCAL DE L'ALT EMPORDÀ

Ajuntament de Pontós

Nom del camí

Camí de Mas Castellar

Longitud del camí	Codi del camí
493 m	**1020**

Inici del camí: **GIP-5126**

Final del camí: **Mas Castellar**

Clasificació del camí	Titularitat
PRIMARI	**PRIVADA**

- GUAL
- PONT/ PASSALLÍS
- PAS A NIVELL
- CADENA / BARRERA
- PAS SALVACUNETES
- SALVACUNETES LATERAL
- CARTELL

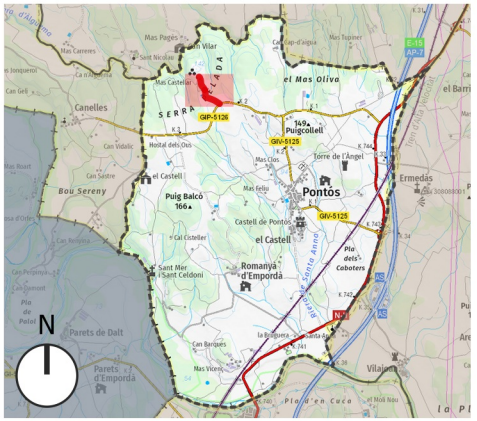

Data Impressió: 2025-01-21

0 — 85 — 170 m

TRAM	LONGITUD	AMPLADA	PENDENT MAX	TIPUS DE FERM	ESTAT	ACCESIBILITAT	DRENATGE	DATA INSPECCIÓ	OBSERVACIONS
1	299 m	3-5m	5 %	TERRA	BO	BONA	SENSE CUNETA	16-12-2024	
2	194 m	3-5m	5 %	TERRA	BO	BONA	SENSE CUNETA	16-12-2024	

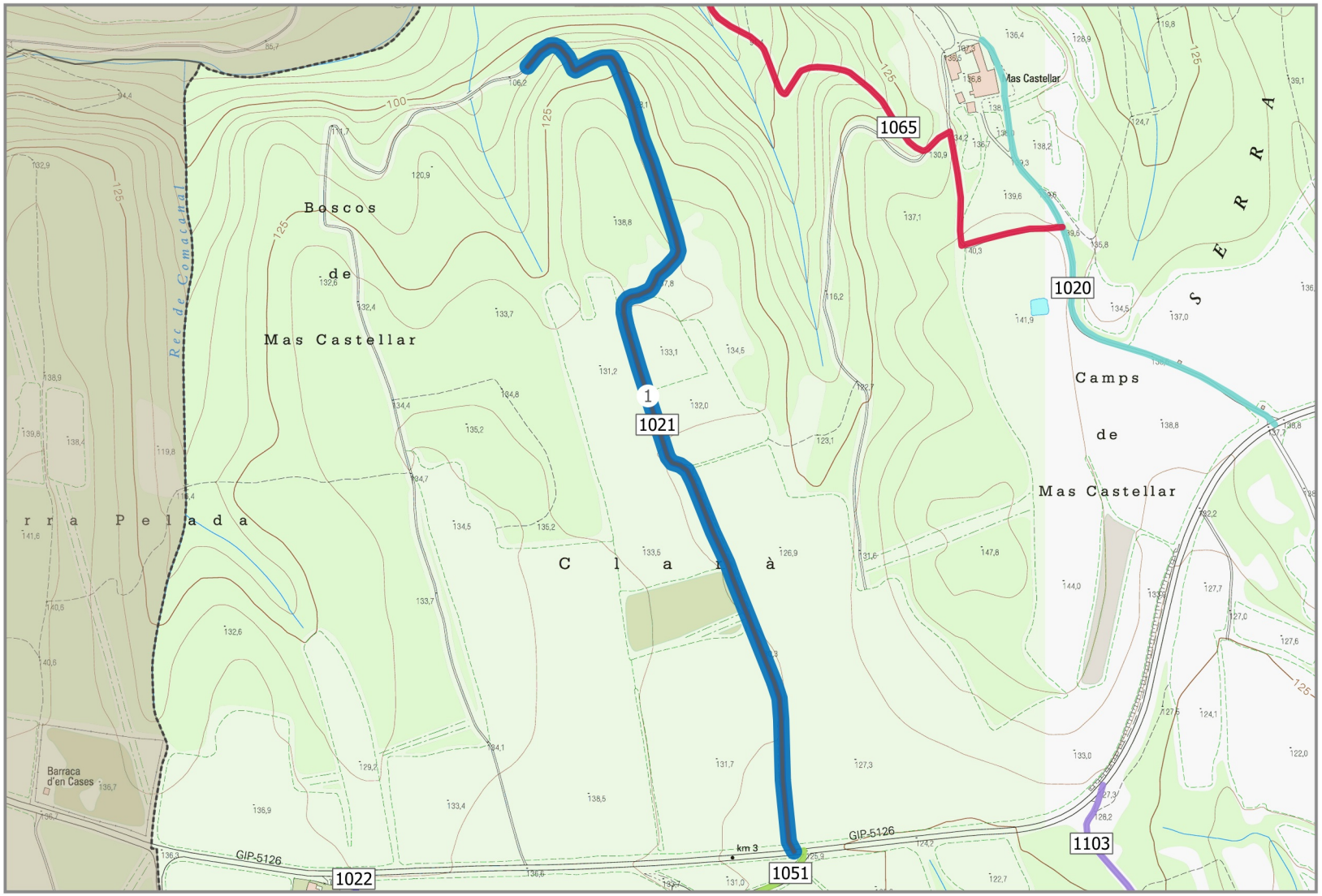

PLA DE CAMINS MUNCIPAL DE PONTÓS

CONSELL COMARCAL DE L'ALT EMPORDÀ

Ajuntament de Pontós

Nom del camí

Clarà

Longitud del camí	Codi del camí
907 m	**1021**

Inici del camí

GIP-5126

Final del camí

Boscos de Mas Castellar

Clasificació del camí	Titularitat
TERCIARI	**PRIVADA**

- GUAL
- PONT/ PASSALLÍS
- PAS A NIVELL
- CADENA / BARRERA
- PAS SALVACUNETES
- SALVACUNETES LATERAL
- CARTELL

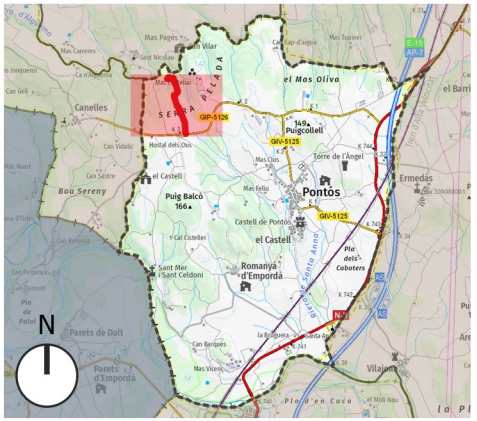

Data Impressió: 2025-01-21

0 160 320 m

TRAM	LONGITUD	AMPLADA	PENDENT MAX	TIPUS DE FERM	ESTAT	ACCESIBILITAT	DRENATGE	DATA INSPECCIÓ	OBSERVACIONS
1	907 m	3-5m	24 %	TERRA	REGULAR/SOTS	REGULAR	SENSE CUNETA	16-12-2024	

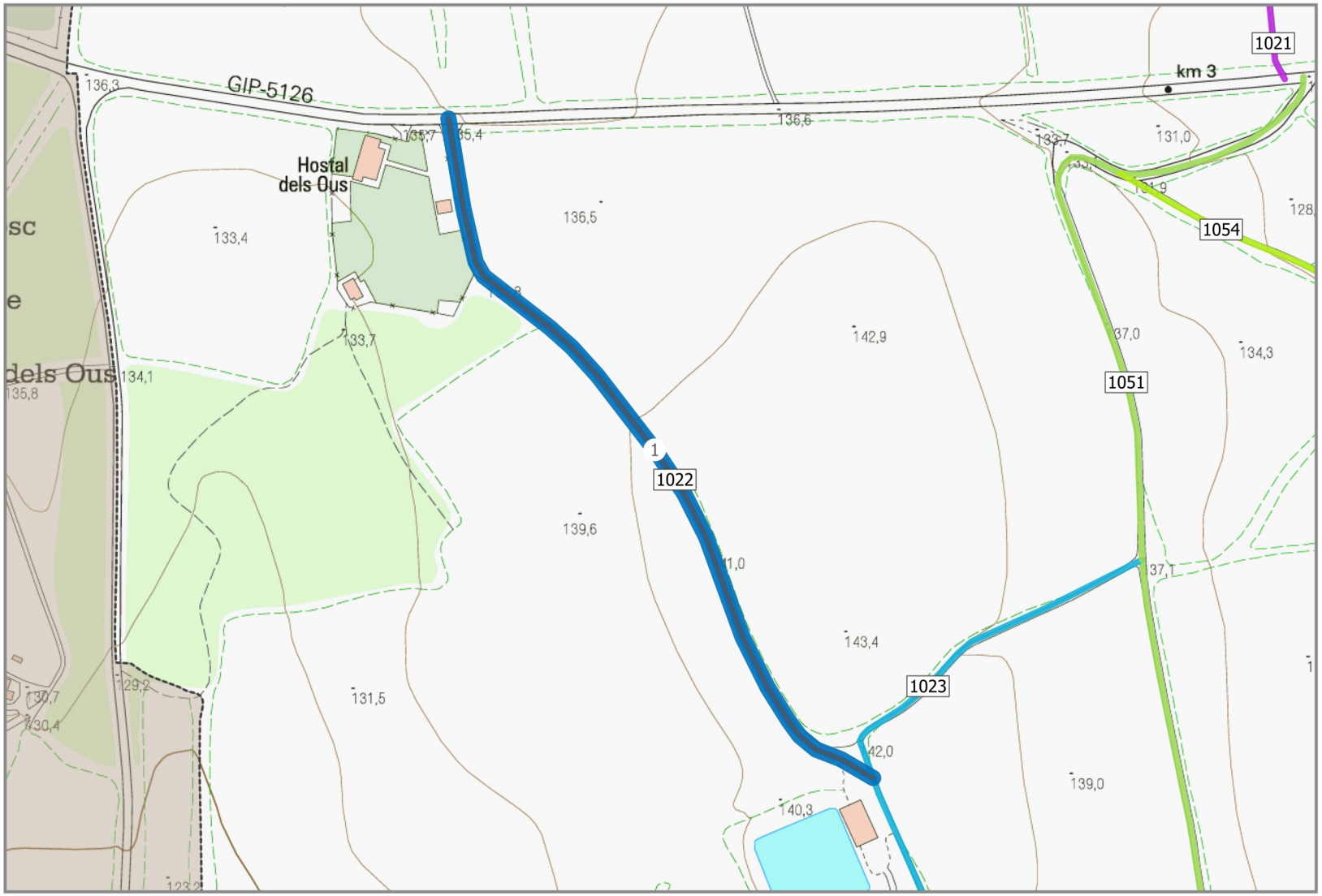

PLA DE CAMINS MUNCIPAL DE PONTÓS

CONSELL COMARCAL DE L'ALT EMPORDÀ

Ajuntament de Pontós

Nom del camí

Accés Magatzem Boscos Naturales II

Longitud del camí	Codi del camí
398 m	**1022**

Inici del camí: **GIP-5126**

Final del camí: **Magatzems**

Clasificació del camí	Titularitat
SECUNDARI	**PÚBLICA**

- GUAL
- PONT/ PASSALLÍS
- PAS A NIVELL
- CADENA / BARRERA
- PAS SALVACUNETES
- SALVACUNETES LATERAL
- CARTELL

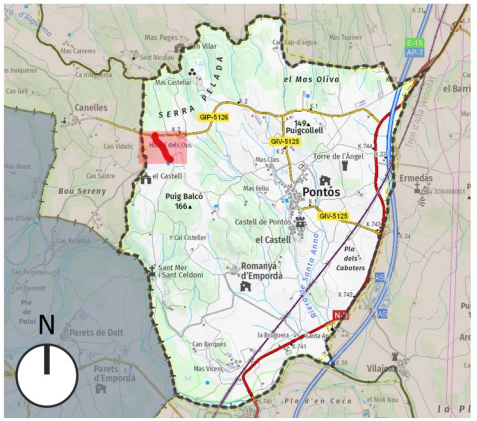

Data Impressió: 2025-01-21

0 — 85 — 170 m

TRAM	LONGITUD	AMPLADA	PENDENT MAX	TIPUS DE FERM	ESTAT	ACCESIBILITAT	DRENATGE	DATA INSPECCIÓ	OBSERVACIONS
1	398 m	3-5m	4 %	TERRA	BO	BONA	SENSE CUNETA	16-12-2024	Coincideix amb Itinerannia Coincideix amb CSB BTT Ruta 9

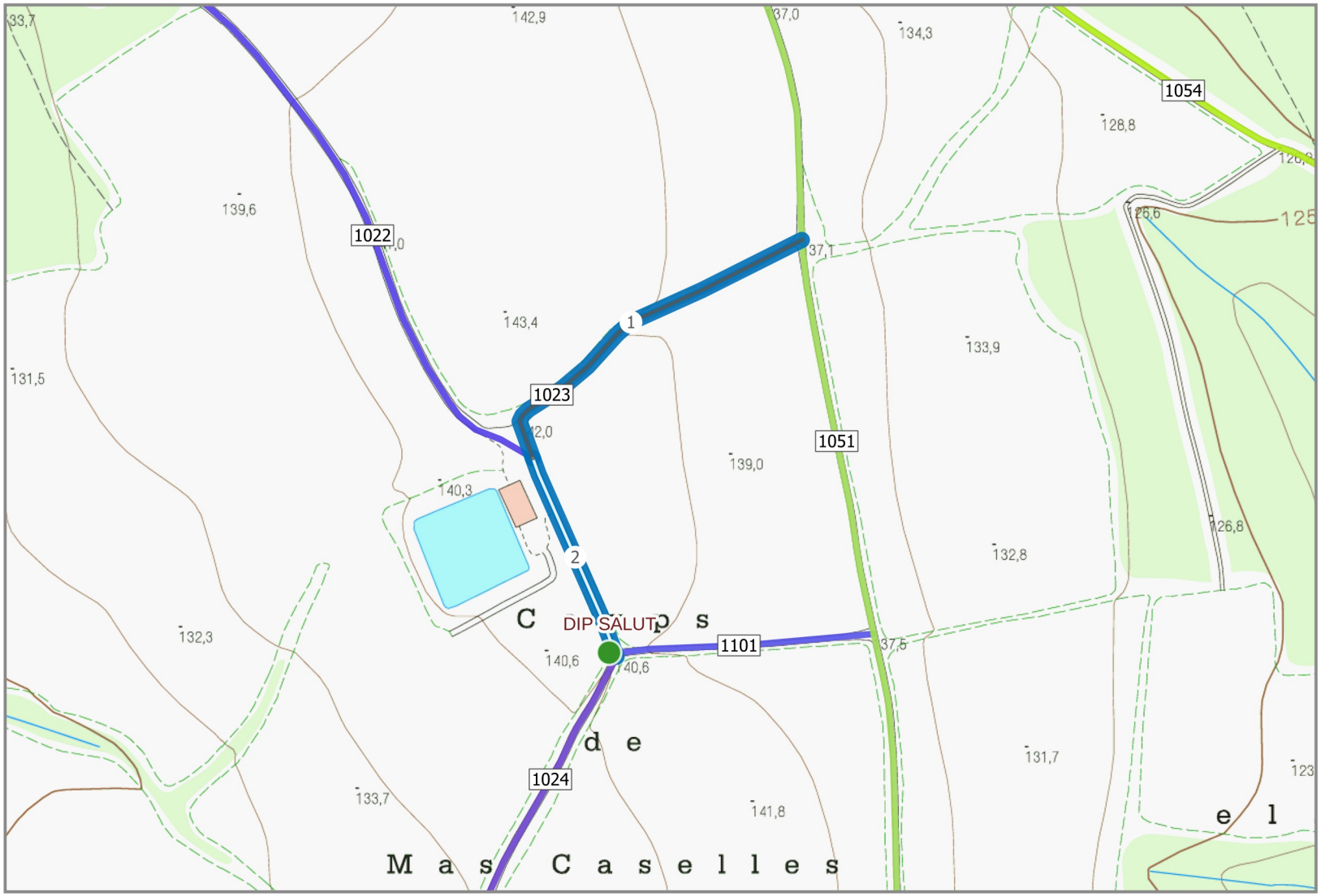

PLA DE CAMINS MUNCIPAL DE PONTÓS

CONSELL COMARCAL DE L'ALT EMPORDÀ

Ajuntament de Pontós

Nom del camí

Accés Magatzem Boscos Naturales II

Longitud del camí	Codi del camí
291 m	**1023**

Inici del camí: **1051**

Final del camí: **Magatzems**

Clasificació del camí	Titularitat
SECUNDARI	**PÚBLICA**

- GUAL
- PONT/ PASSALLÍS
- PAS A NIVELL
- CADENA / BARRERA
- PAS SALVACUNETES
- SALVACUNETES LATERAL
- CARTELL

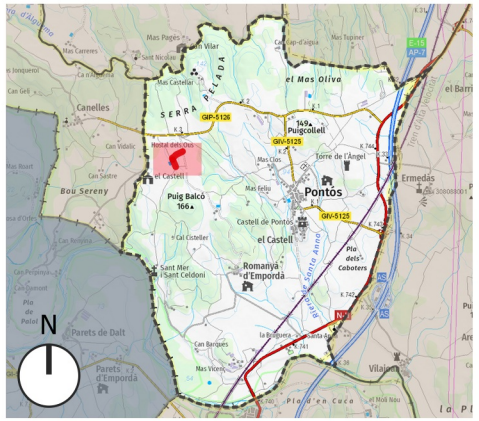

Data Impressió: 2025-01-21

0 — 85 — 170 m

TRAM	LONGITUD	AMPLADA	PENDENT MAX	TIPUS DE FERM	ESTAT	ACCESIBILITAT	DRENATGE	DATA INSPECCIÓ	OBSERVACIONS
1	185 m	3-5m	5 %	TERRA	BO	BONA	SENSE CUNETA	16-12-2024	Coincideix amb CSB BTT Ruta 9
2	105 m	3-5m	3 %	TERRA	BO	BONA	SENSE CUNETA	16-12-2024	

PLA DE CAMINS MUNCIPAL DE PONTÓS

CONSELL COMARCAL DE L'ALT EMPORDÀ

Ajuntament de Pontós

Nom del camí

Camí de Romanyà

Longitud del camí
2078 m

Codi del camí
1024

Inici del camí
1051

Final del camí
1023-1024

Clasificació del camí
SECUNDARI

Titularitat
PÚBLICA

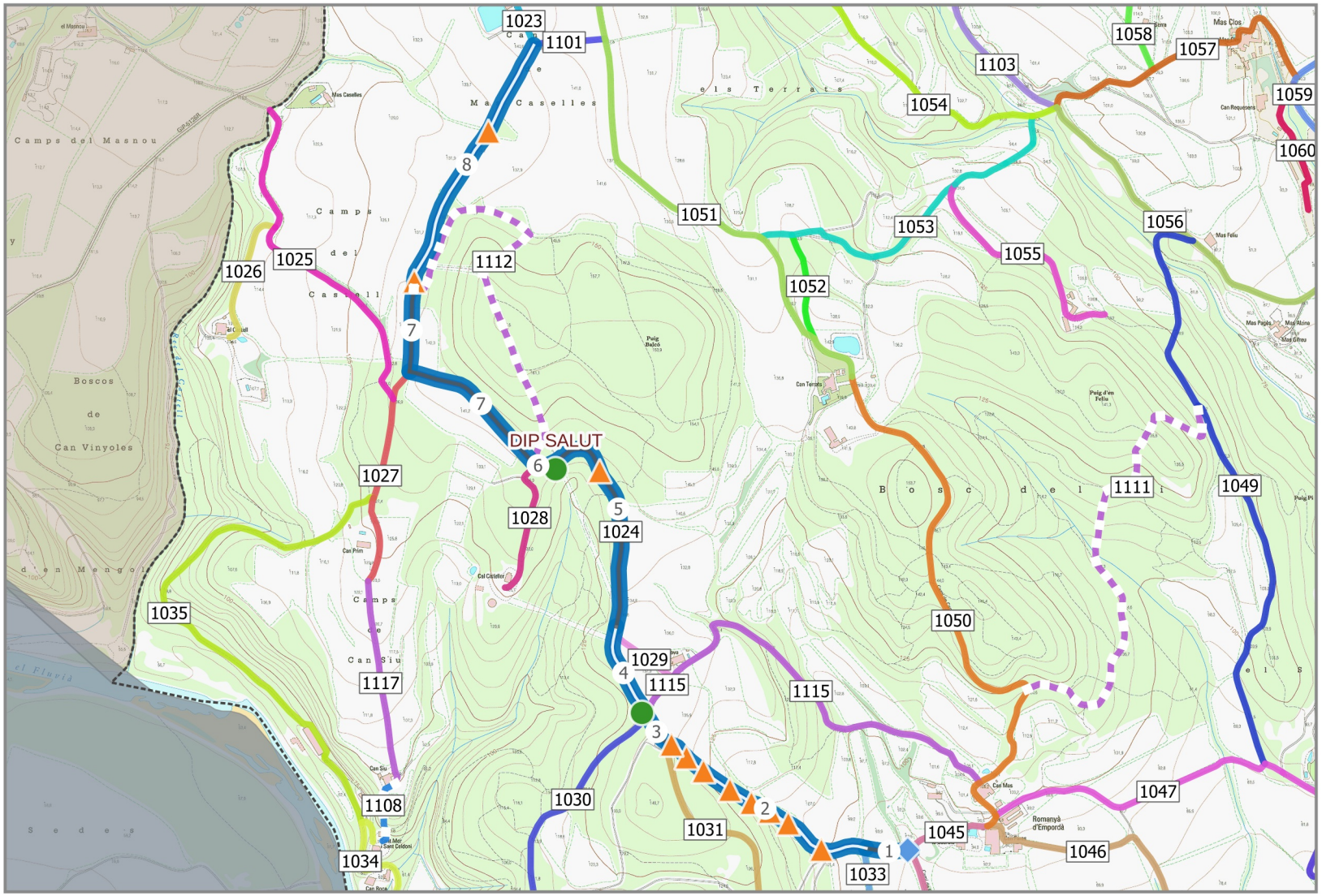

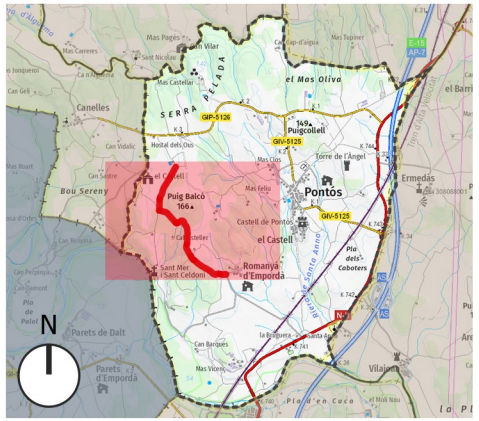

GUAL
PONT/ PASSALLÍS
PAS A NIVELL
CADENA / BARRERA
PAS SALVACUNETES
SALVACUNETES LATERAL
CARTELL

Data Impressió: 2025-01-21

0 308 616 m

TRAM	LONGITUD	AMPLADA	PENDENT MAX	TIPUS DE FERM	ESTAT	ACCESIBILITAT	DRENATGE	DATA INSPECCIÓ	OBSERVACIONS
1	81 m	3-5m	4 %	TERRA	BO	BONA	CUNETA NATURAL	16-12-2024	ELS PRIMERS METRES DEL TRAN ESTAN ASFALTATS Coincideix amb CSB BTT Ruta 9
2	412 m	3-5m	14 %	TERRA	REGULAR/SOTS	REGULAR	CUNETA NATURAL	16-12-2024	
3	63 m	3-5m	4 %	TERRA	BO	BONA	SENSE CUNETA	16-12-2024	
4	175 m	3-5m	6 %	TERRA	BO	BONA	SENSE CUNETA	16-12-2024	Coincideix amb CSB BTT Ruta 9
5	418 m	3-5m	7 %	TERRA	BO	BONA	SENSE CUNETA	16-12-2024	Coincideix amb CSB BTT Ruta 9
6	14 m	3-5m	5 %	TERRA	BO	BONA	SENSE CUNETA	16-12-2024	Coincideix amb CSB BTT Ruta 9
7	285 m	3-5m	5 %	TERRA	BO	BONA	SENSE CUNETA	16-12-2024	
7	146 m	3-5m	5 %	TERRA	BO	BONA	SENSE CUNETA	16-12-2024	Coincideix amb CSB BTT Ruta 9
8	484 m	3-5m	5 %	TERRA	BO	BONA	SENSE CUNETA	16-12-2024	

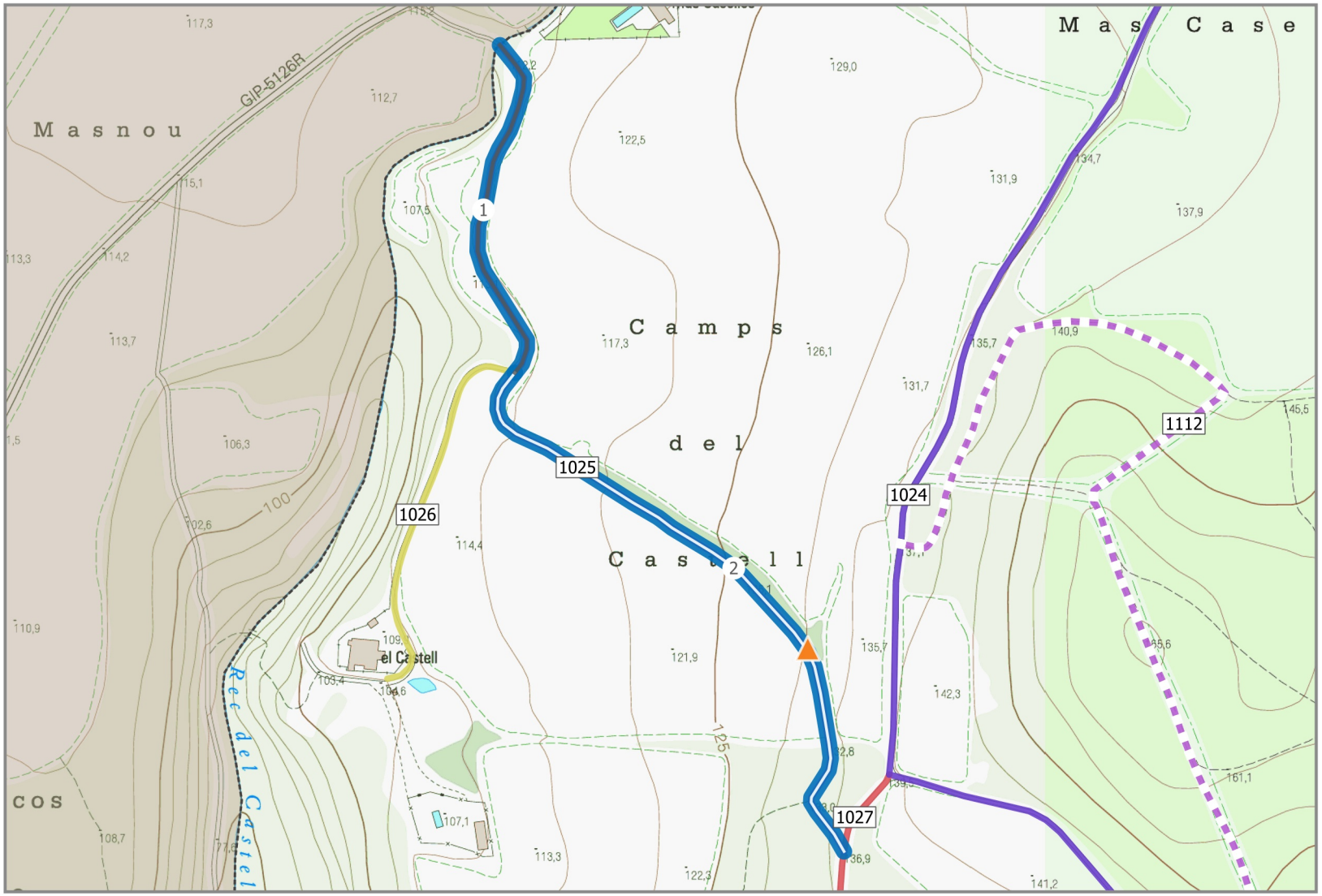

PLA DE CAMINS MUNCIPAL DE PONTÓS

CONSELL COMARCAL DE L'ALT EMPORDÀ

Ajuntament de Pontós

Nom del camí

Camí Vell de Canelles a Romanyà

Longitud del camí	Codi del camí
646 m	**1025**

Inici del camí

1027

Final del camí

Terme municipal

Clasificació del camí	Titularitat
SECUNDARI	**PÚBLICA**

- GUAL
- PONT/ PASSALLÍS
- PAS A NIVELL
- CADENA / BARRERA
- PAS SALVACUNETES
- SALVACUNETES LATERAL
- CARTELL

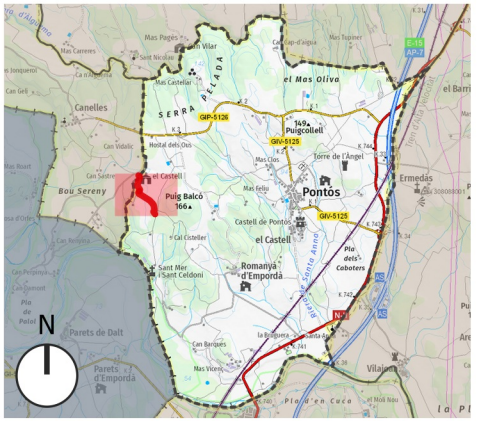

Data Impressió: 2025-01-21

0 — 110 — 220 m

TRAM	LONGITUD	AMPLADA	PENDENT MAX	TIPUS DE FERM	ESTAT	ACCESIBILITAT	DRENATGE	DATA INSPECCIÓ	OBSERVACIONS
1	228 m	3-5m	4 %	TERRA	REGULAR/SOTS	REGULAR	SENSE CUNETA	16-12-2024	Coincideix amb CSB BTT Ruta 9
2	418 m	3-5m	11 %	TERRA	DOLENT	DOLENTA	SENSE CUNETA	16-12-2024	Coincideix amb CSB BTT Ruta 9

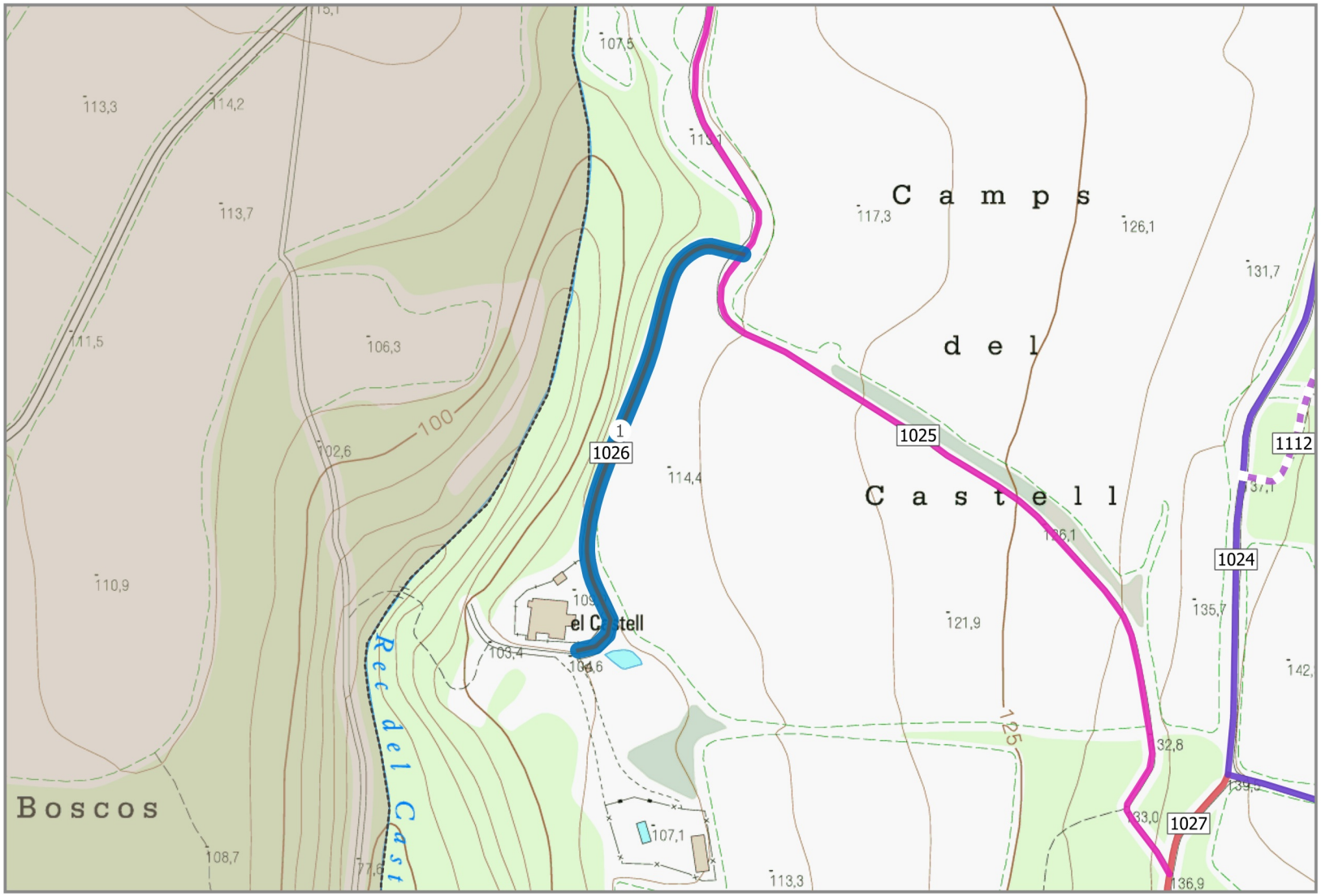

PLA DE CAMINS MUNCIPAL DE PONTÓS

CONSELL COMARCAL DE L'ALT EMPORDÀ

Ajuntament de Pontós

Nom del camí

Camí del Castell

Longitud del camí	Codi del camí
243 m	**1026**

Inici del camí

1025

Final del camí

El Castell

Clasificació del camí	Titularitat
TERCIARI	**PRIVADA**

- GUAL
- PONT/ PASSALLÍS
- PAS A NIVELL
- CADENA / BARRERA
- PAS SALVACUNETES
- SALVACUNETES LATERAL
- CARTELL

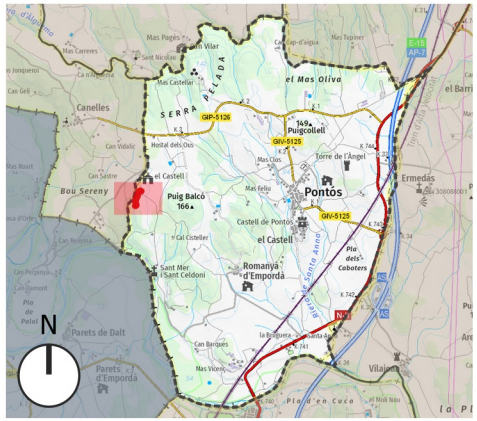

Data Impressió: 2025-01-21

0 — 85 — 170 m

TRAM	LONGITUD	AMPLADA	PENDENT MAX	TIPUS DE FERM	ESTAT	ACCESIBILITAT	DRENATGE	DATA INSPECCIÓ	OBSERVACIONS
1	243 m	3-5m	18 %	TERRA	REGULAR/SOTS	REGULAR	SENSE CUNETA	16-12-2024	

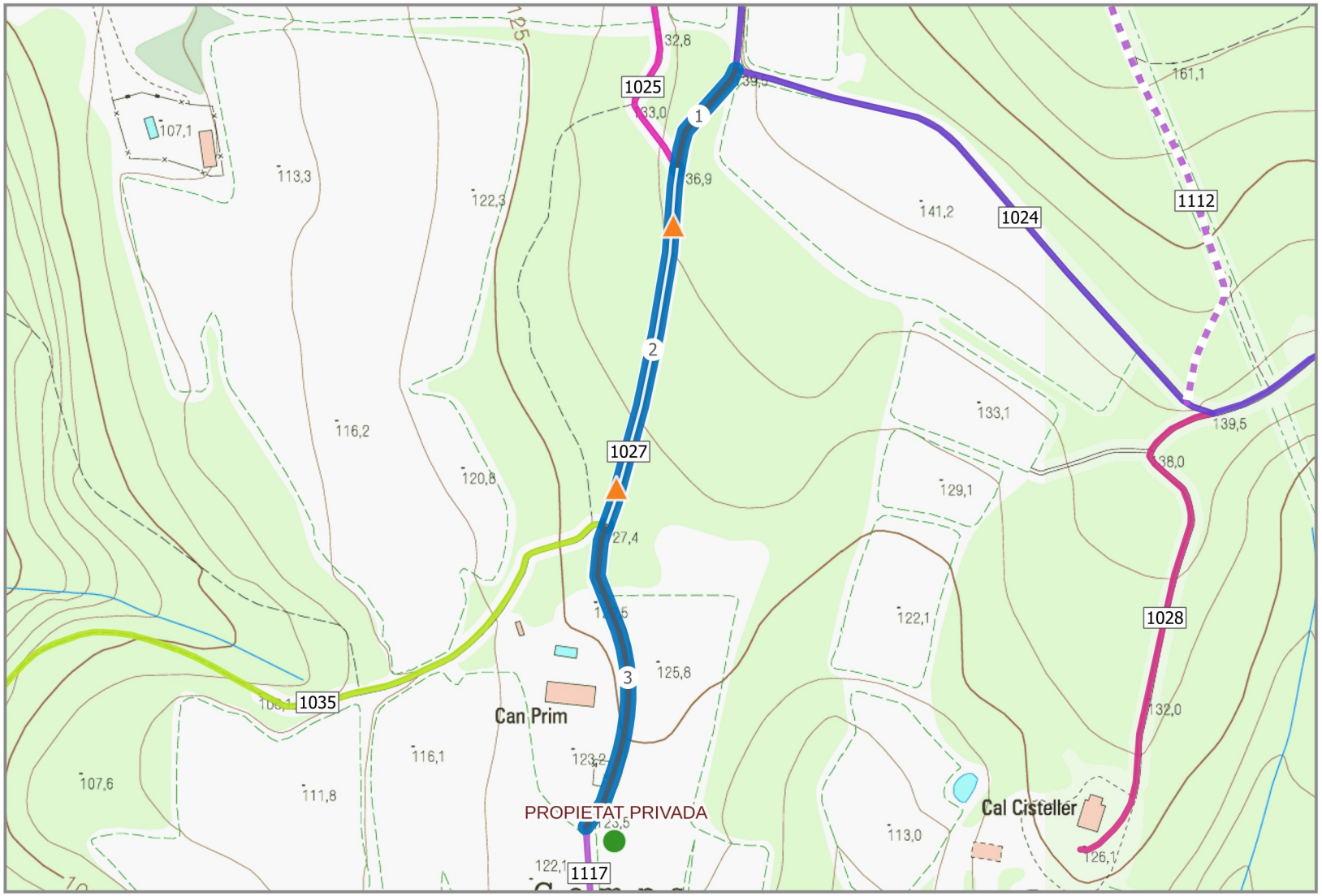

PLA DE CAMINS MUNCIPAL DE PONTÓS

CONSELL COMARCAL DE L'ALT EMPORDÀ

Ajuntament de Pontós

Nom del camí

Camí de can Siu

Longitud del camí	Codi del camí
391 m	**1027**

Inici del camí: **Can Prim**

Final del camí: **Can Siu**

Clasificació del camí	Titularitat
SECUNDARI	**PÚBLICA**

- GUAL
- PONT/ PASSALLÍS
- PAS A NIVELL
- CADENA / BARRERA
- PAS SALVACUNETES
- SALVACUNETES LATERAL
- CARTELL

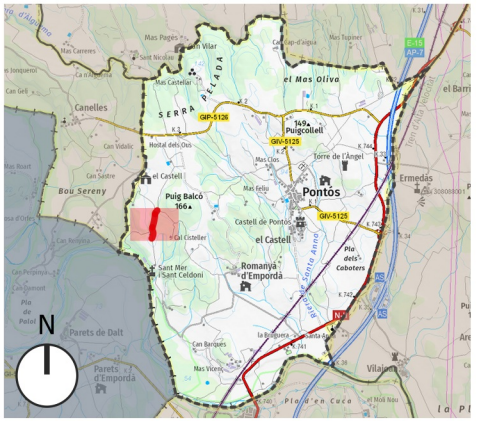

Data Impressió: 2025-01-21

0 — 85 — 170 m

TRAM	LONGITUD	AMPLADA	PENDENT MAX	TIPUS DE FERM	ESTAT	ACCESIBILITAT	DRENATGE	DATA INSPECCIÓ	OBSERVACIONS
1	58 m	3-5m	6 %	TERRA	BO	BONA	SENSE CUNETA	16-12-2024	Coincideix amb Itinerannia
2	178 m	3-5m	7 %	TERRA	BO	BONA	SENSE CUNETA	16-12-2024	
3	155 m	3-5m	11 %	TERRA	BO	REGULAR	SENSE CUNETA	16-12-2024	

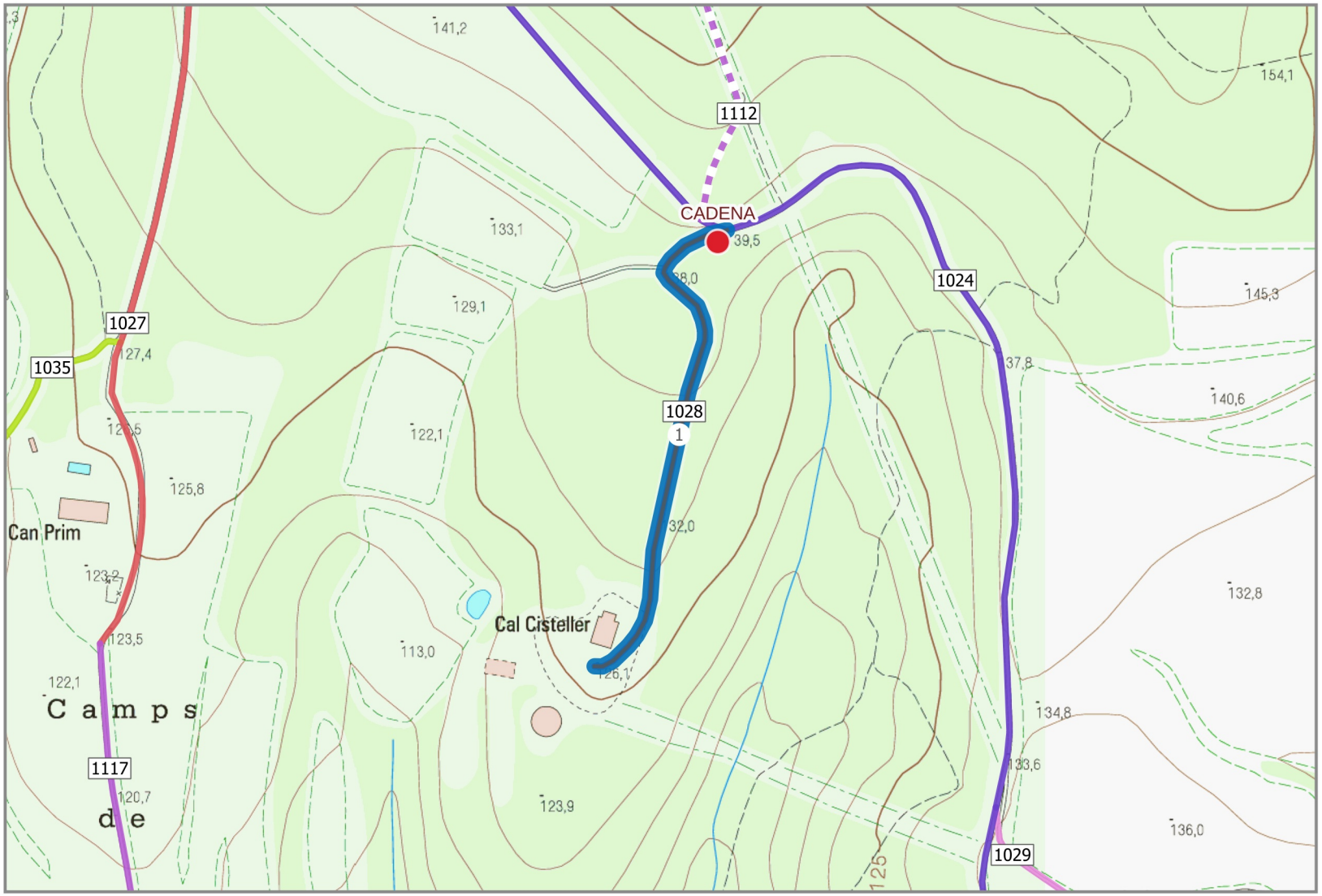

PLA DE CAMINS MUNCIPAL DE PONTÓS

CONSELL COMARCAL DE L'ALT EMPORDÀ

Ajuntament de Pontós

Nom del camí

Cami de Cal Cisteller o Cal Clown

Longitud del camí	Codi del camí
255 m	**1028**

Inici del camí

1024

Final del camí

Cal Cisteller o Cal Clown

Clasificació del camí	Titularitat
SECUNDARI	**PRIVADA**

- GUAL
- PONT/ PASSALLÍS
- PAS A NIVELL
- CADENA / BARRERA
- PAS SALVACUNETES
- SALVACUNETES LATERAL
- CARTELL

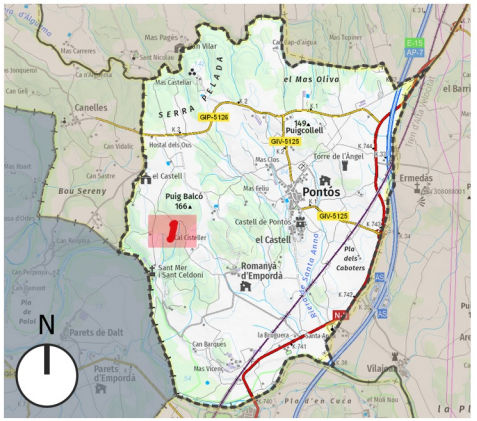

Data Impressió: 2025-01-21

0 — 85 — 170 m

TRAM	LONGITUD	AMPLADA	PENDENT MAX	TIPUS DE FERM	ESTAT	ACCESIBILITAT	DRENATGE	DATA INSPECCIÓ	OBSERVACIONS
1	255 m	3-5m	8 %	TERRA	REGULAR/SOTS	REGULAR	SENSE CUNETA	16-12-2024	

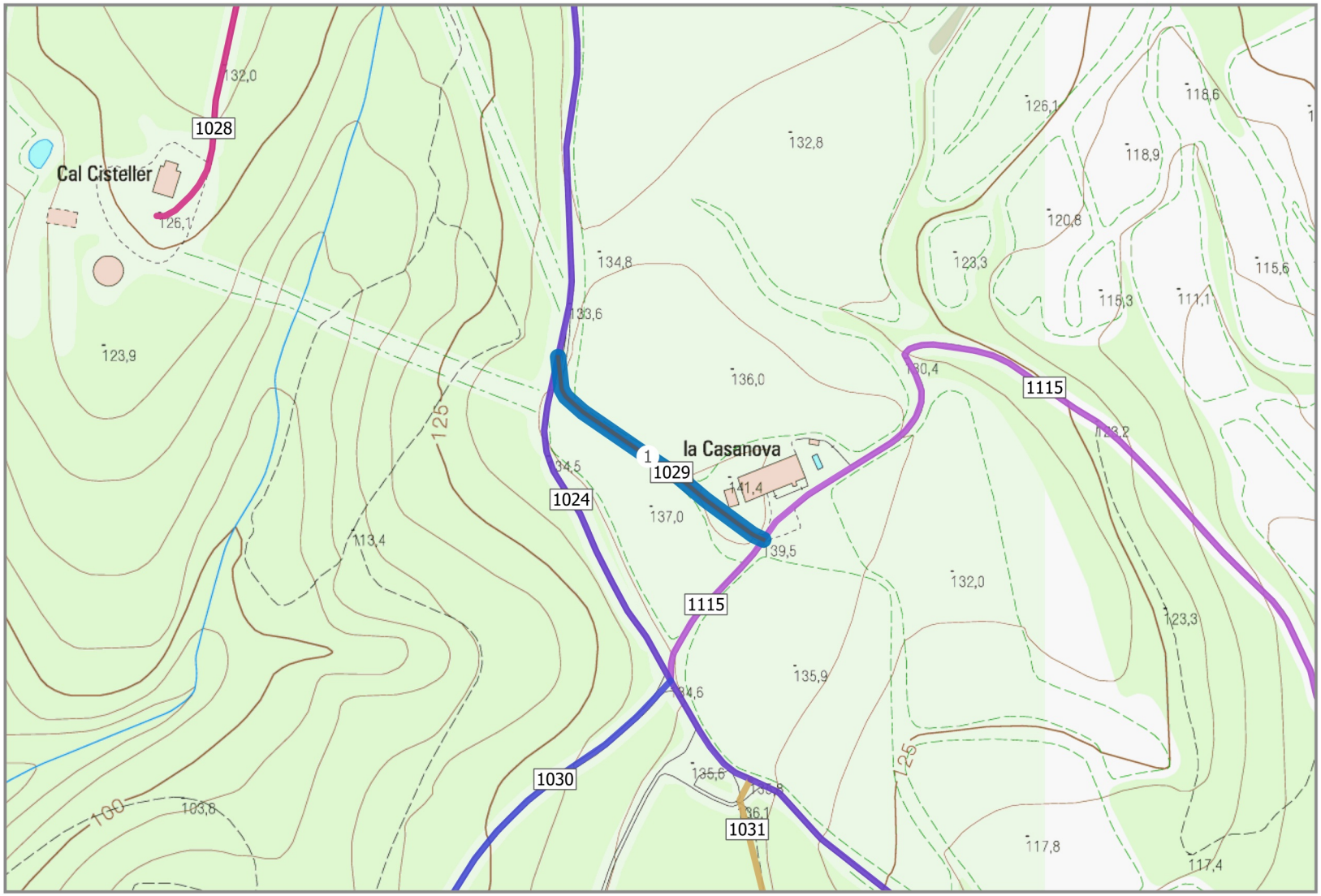

PLA DE CAMINS MUNCIPAL DE PONTÓS

CONSELL COMARCAL DE L'ALT EMPORDÀ

Ajuntament de Pontós

Nom del camí

Camí de Can Mas a la Casanova

Longitud del camí	Codi del camí
139 m	**1029**

Inici del camí

Can Mas

Final del camí

Cruïlla 1024-1030

Clasificació del camí	Titularitat
TERCIARI	**PÚBLICA**

- GUAL
- PONT/ PASSALLÍS
- PAS A NIVELL
- CADENA / BARRERA
- PAS SALVACUNETES
- SALVACUNETES LATERAL
- CARTELL

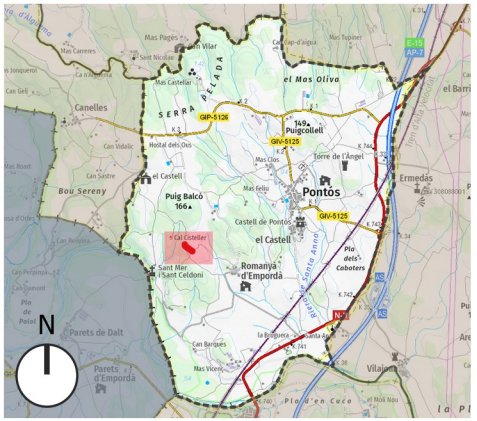

Data Impressió: 2025-01-21

0 — 85 — 170 m

TRAM	LONGITUD	AMPLADA	PENDENT MAX	TIPUS DE FERM	ESTAT	ACCESIBILITAT	DRENATGE	DATA INSPECCIÓ	OBSERVACIONS
1	139 m	3-5m	7 %	TERRA	DOLENT	DOLENTA	SENSE CUNETA	16-12-2024	

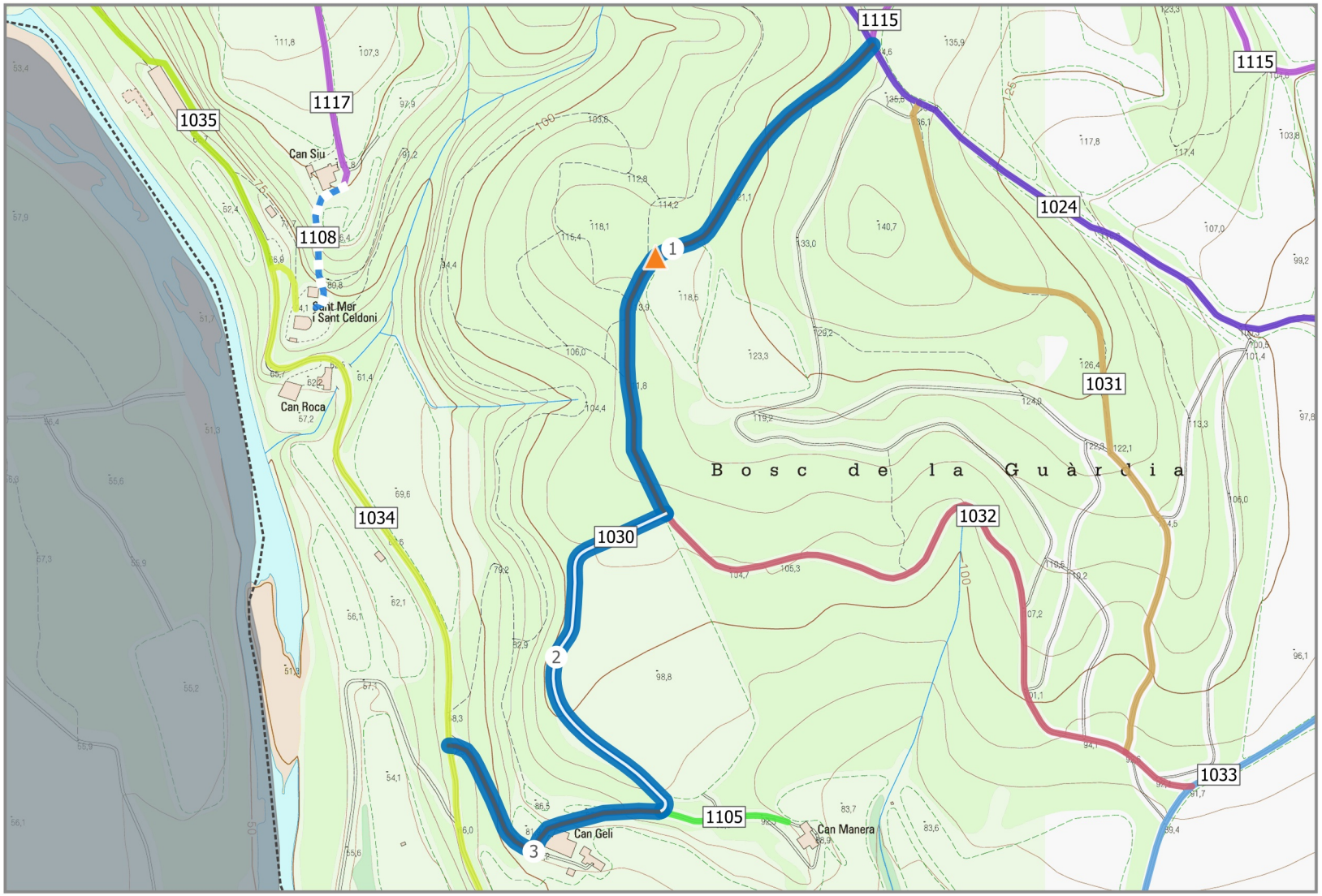

PLA DE CAMINS MUNCIPAL DE PONTÓS

CONSELL COMARCAL DE L'ALT EMPORDÀ

Ajuntament de Pontós

Nom del camí

Camí de Can Geli a la Casanova

Longitud del camí	Codi del camí
1072 m	**1030**

Inici del camí: **1024**

Final del camí: **1034**

Clasificació del camí	Titularitat
SECUNDARI	**PÚBLICA**

- GUAL
- PONT/ PASSALLÍS
- PAS A NIVELL
- CADENA / BARRERA
- PAS SALVACUNETES
- SALVACUNETES LATERAL
- CARTELL

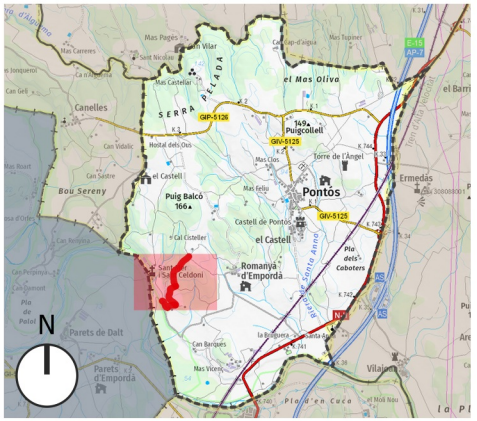

Data Impressió: 2025-01-21

0 146 292 m

TRAM	LONGITUD	AMPLADA	PENDENT MAX	TIPUS DE FERM	ESTAT	ACCESIBILITAT	DRENATGE	DATA INSPECCIÓ	OBSERVACIONS
1	490 m	3-5m	12 %	TERRA	REGULAR/SOTS	REGULAR	SENSE CUNETA	16-12-2024	Coincideix amb CSB BTT Ruta 9
2	342 m	3-5m	10 %	TERRA	REGULAR/SOTS	REGULAR	CUNETA NATURAL	16-12-2024	No surt al catastre
3	241 m	3-5m	16 %	TERRA	REGULAR/SOTS	REGULAR	CUNETA NATURAL	16-12-2024	No surt al catastre

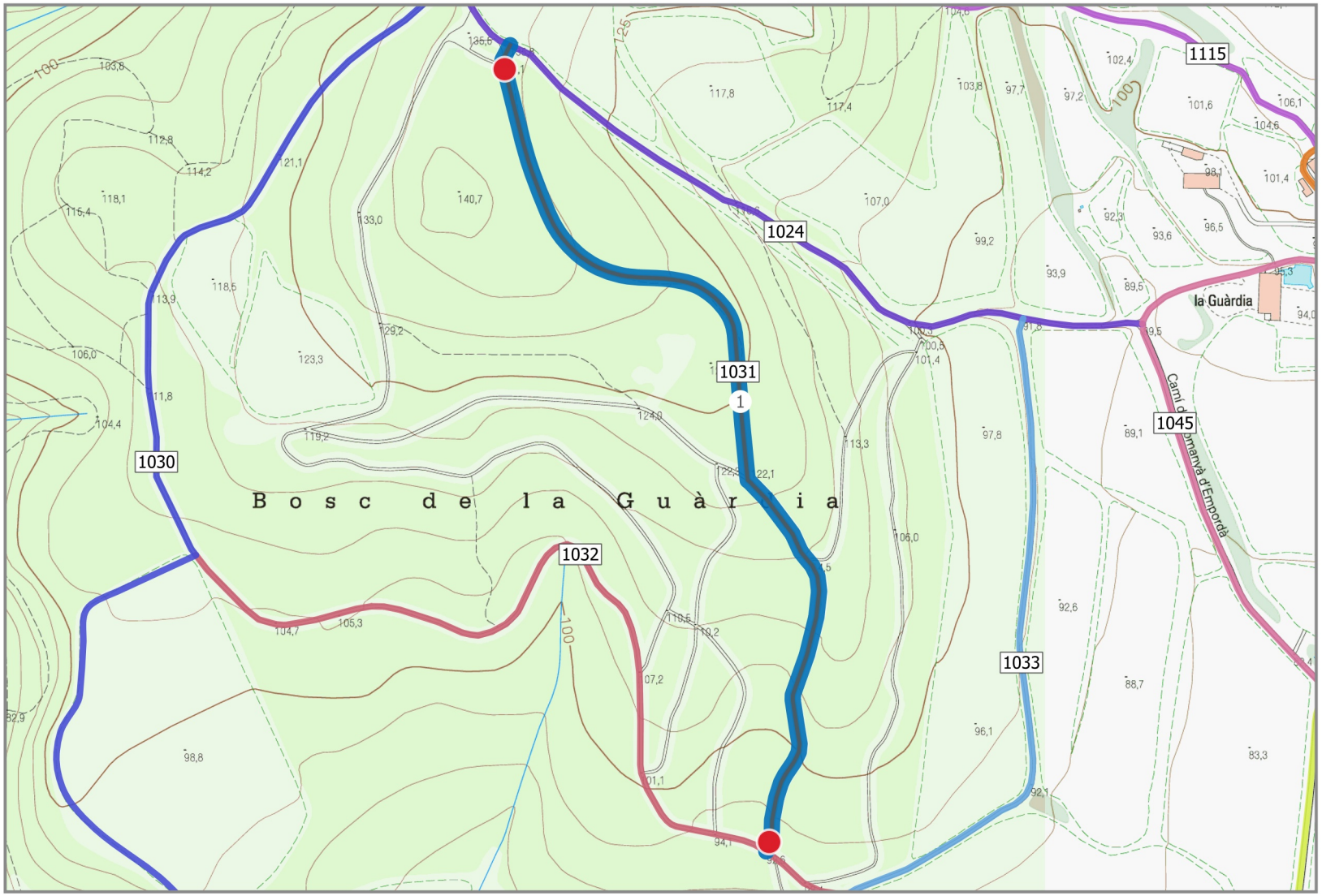

PLA DE CAMINS MUNCIPAL DE PONTÓS

CONSELL COMARCAL DE L'ALT EMPORDÀ

Ajuntament de Pontós

Nom del camí

Camí del Bosc de la Guardia

Longitud del camí	Codi del camí
657 m	**1031**

Inici del camí: **1024**

Final del camí: **1032**

Clasificació del camí	Titularitat
SECUNDARI	**PRIVADA**

- GUAL
- PONT/ PASSALLÍS
- PAS A NIVELL
- CADENA / BARRERA
- PAS SALVACUNETES
- SALVACUNETES LATERAL
- CARTELL

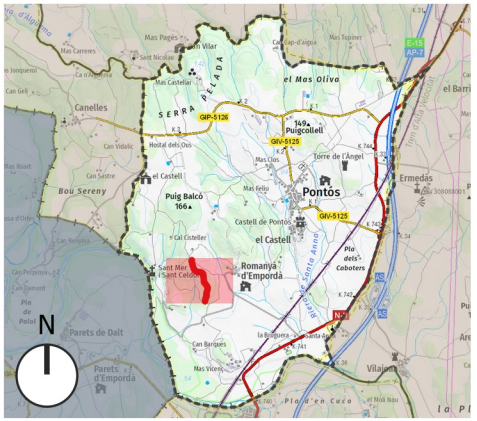

Data Impressió: 2025-01-21

0 — 118 — 236 m

TRAM	LONGITUD	AMPLADA	PENDENT MAX	TIPUS DE FERM	ESTAT	ACCESIBILITAT	DRENATGE	DATA INSPECCIÓ	OBSERVACIONS
1	657 m	3-5m	14 %	TERRA	REGULAR/SOTS	REGULAR	SENSE CUNETA	16-12-2024	Ús públic

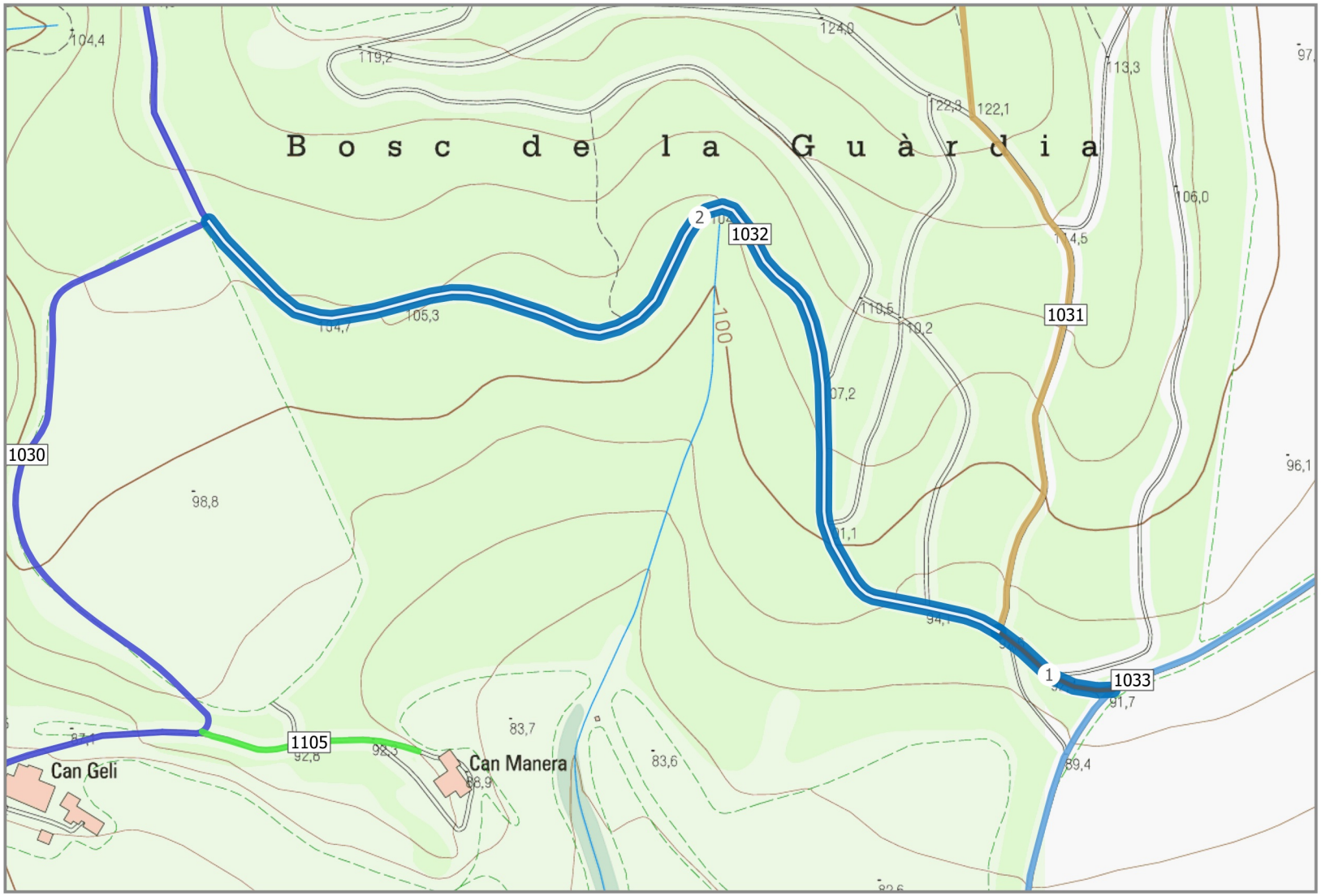

PLA DE CAMINS MUNCIPAL DE PONTÓS

CONSELL COMARCAL DE L'ALT EMPORDÀ

Ajuntament de Pontós

Nom del camí

Bosc de la Guardia

Longitud del camí	Codi del camí
651 m	**1032**

Inici del camí: **1030**

Final del camí: **1033**

Clasificació del camí	Titularitat
SECUNDARI	**PÚBLICA**

- GUAL
- PONT/ PASSALLÍS
- PAS A NIVELL
- CADENA / BARRERA
- PAS SALVACUNETES
- SALVACUNETES LATERAL
- CARTELL

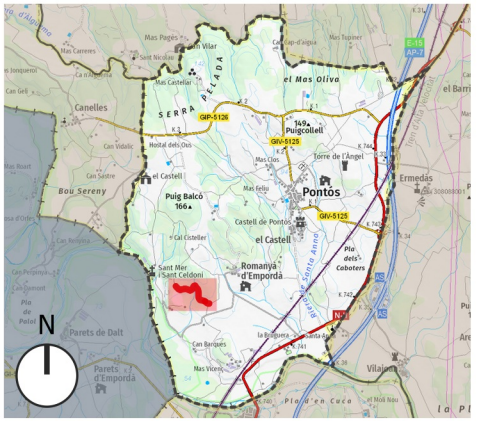

Data Impressió: 2025-01-21

0 — 85 — 170 m

TRAM	LONGITUD	AMPLADA	PENDENT MAX	TIPUS DE FERM	ESTAT	ACCESIBILITAT	DRENATGE	DATA INSPECCIÓ	OBSERVACIONS
1	65 m	>5m	3 %	TERRA	REGULAR/SOTS	REGULAR	SENSE CUNETA	16-12-2024	Coincideix amb CSB BTT Ruta 9
2	586 m	>5m	11 %	TERRA	REGULAR/SOTS	REGULAR	SENSE CUNETA	16-12-2024	No surt al catastre Coincideix amb CSB BTT Ruta 9

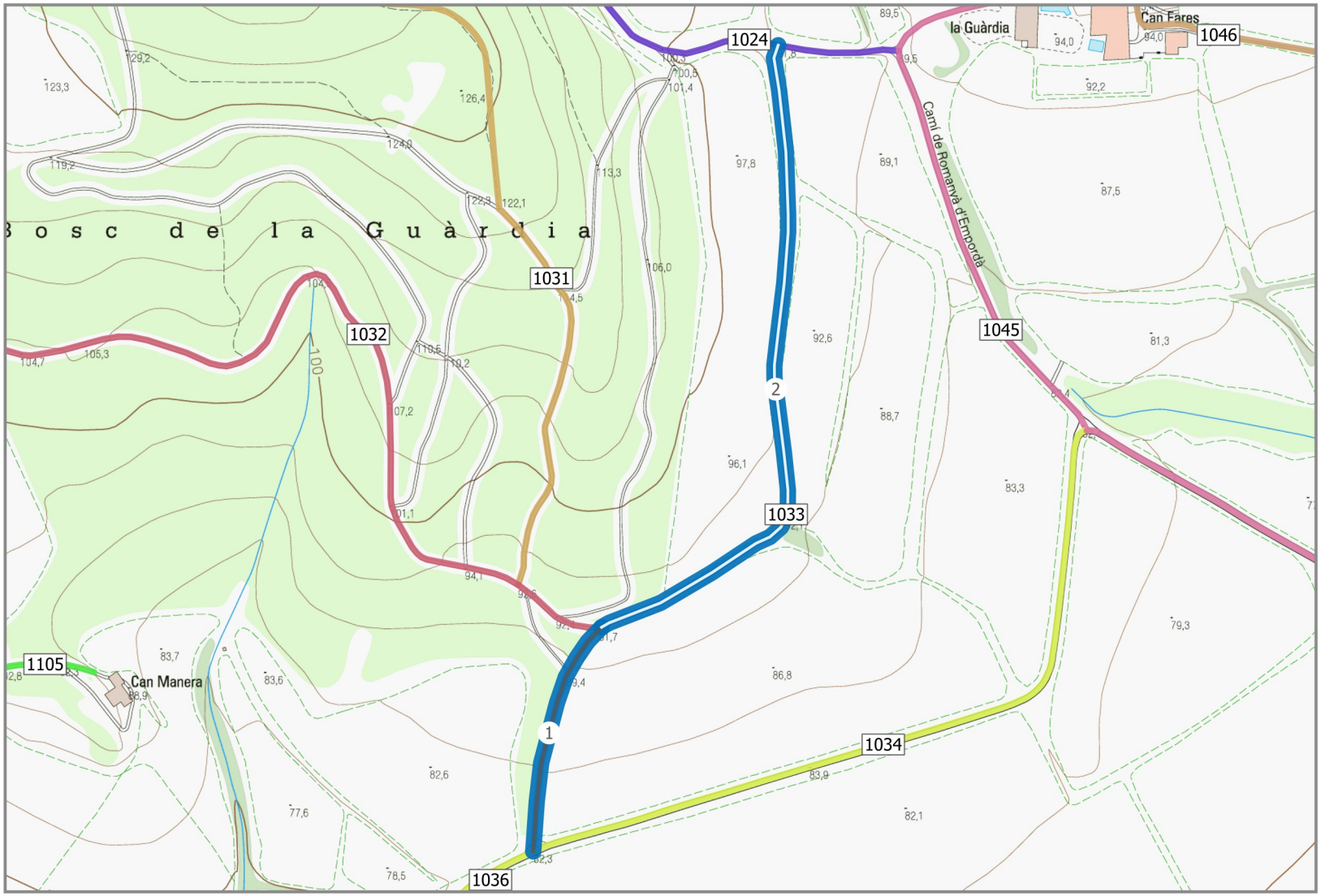

PLA DE CAMINS MUNCIPAL DE PONTÓS

CONSELL COMARCAL DE L'ALT EMPORDÀ

Ajuntament de Pontós

Nom del camí

Camí vell de Sant Mer

Longitud del camí	Codi del camí
624 m	**1033**

Inici del camí: **1024**

Final del camí: **1034**

Clasificació del camí	Titularitat
SECUNDARI	**PÚBLICA**

- GUAL
- PONT/ PASSALLÍS
- PAS A NIVELL
- CADENA / BARRERA
- PAS SALVACUNETES
- SALVACUNETES LATERAL
- CARTELL

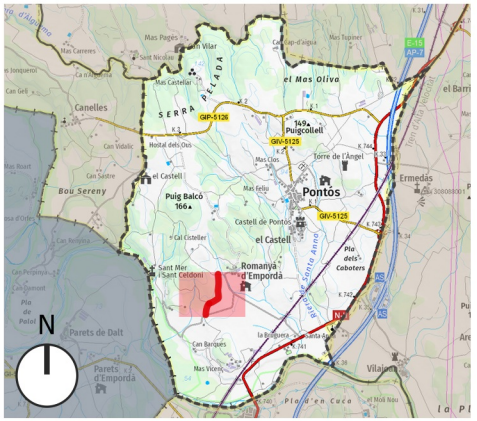

Data Impressió: 2025-01-21

0 — 116 — 232 m

TRAM	LONGITUD	AMPLADA	PENDENT MAX	TIPUS DE FERM	ESTAT	ACCESIBILITAT	DRENATGE	DATA INSPECCIÓ	OBSERVACIONS
1	160 m	3-5m	8 %	TERRA	REGULAR/SOTS	REGULAR	SENSE CUNETA	16-12-2024	
2	463 m	3-5m	6 %	TERRA	BO	BONA	SENSE CUNETA	16-12-2024	Coincideix amb CSB BTT Ruta 9

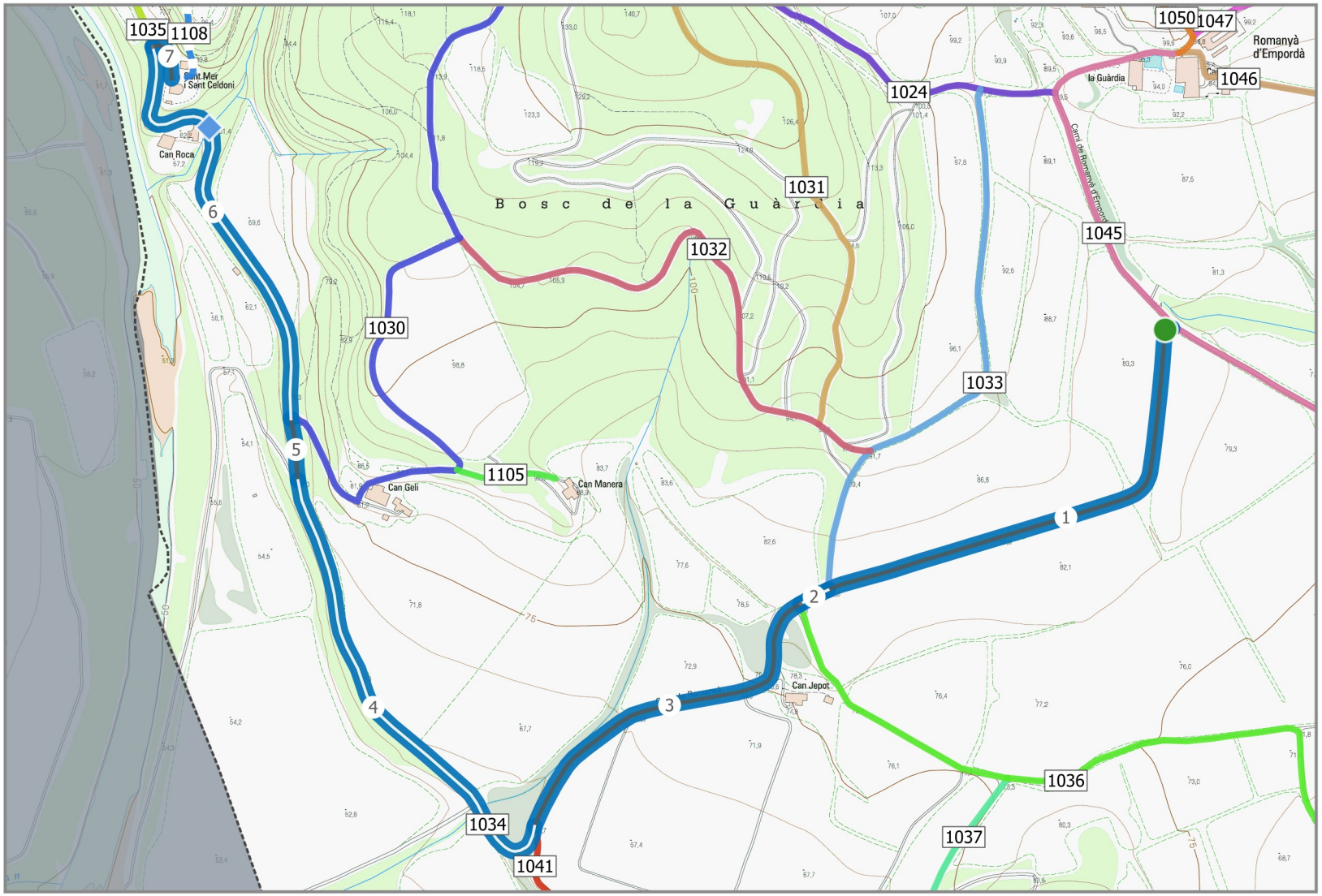

PLA DE CAMINS MUNCIPAL DE PONTÓS

CONSELL COMARCAL DE L'ALT EMPORDÀ

Ajuntament de Pontós

Nom del camí

Camí de Sant Celdoni

Longitud del camí	Codi del camí
2105 m	**1034**

Inici del camí
1045

Final del camí
Sant Celdoni

Clasificació del camí	Titularitat
PRIMARI	**PÚBLICA**

- GUAL
- PONT/ PASSALLÍS
- PAS A NIVELL
- CADENA / BARRERA
- PAS SALVACUNETES
- SALVACUNETES LATERAL
- CARTELL

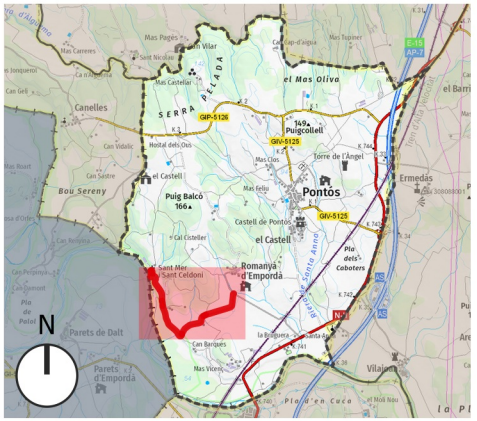

Data Impressió: 2025-01-21

0 188 376 m

TRAM	LONGITUD	AMPLADA	PENDENT MAX	TIPUS DE FERM	ESTAT	ACCESIBILITAT	DRENATGE	DATA INSPECCIÓ	OBSERVACIONS
1	535 m	>5m	5 %	ASFALT	BO	BONA	CUNETA NATURAL	16-12-2024	El tram 1 no surt al Cadastre
2	33 m	>5m	3 %	ASFALT	BO	BONA	CUNETA NATURAL	16-12-2024	
3	410 m	>5m	11 %	ASFALT	BO	REGULAR	SENSE CUNETA	16-12-2024	
4	518 m	>5m	9 %	ASFALT	BO	BONA	SENSE CUNETA	16-12-2024	
5	67 m	>5m	4 %	ASFALT	BO	BONA	CUNETA NATURAL	16-12-2024	
6	494 m	>5m	9 %	ASFALT	BO	BONA	CUNETA NATURAL	16-12-2024	FALTEN ELS DARRERS 100 M D'ACCÉS A L'ESGLÉSIA
7	48 m	3-5m	25 %	ASFALT	BO	REGULAR	CUNETA NATURAL	16-12-2024	



PLA DE CAMINS MUNCIPAL DE PONTÓS

CONSELL COMARCAL DE L'ALT EMPORDÀ

Ajuntament de Pontós

Nom del camí

Camí de Sant Mer a Can Prim

Longitud del camí	Codi del camí
1027 m	**1035**

Inici del camí: **Sant Celdoni**

Final del camí: **1027**

Clasificació del camí	Titularitat
TERCIARI	**PRRESUMPCIÓ PÚBLICA**

- GUAL
- PONT/ PASSALLÍS
- PAS A NIVELL
- CADENA / BARRERA
- PAS SALVACUNETES
- SALVACUNETES LATERAL
- CARTELL

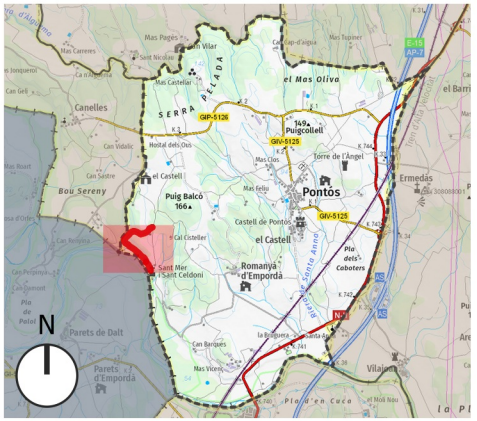

Data Impressió: 2025-01-21

0 — 124 — 248 m

TRAM	LONGITUD	AMPLADA	PENDENT MAX	TIPUS DE FERM	ESTAT	ACCESIBILITAT	DRENATGE	DATA INSPECCIÓ	OBSERVACIONS
1	137 m	3-5m	2 %	TERRA	REGULAR/SOTS	REGULAR	SENSE CUNETA	16-12-2024	SEMBLA UN ESPAI PRIVAT
2	890 m	3-5m	21 %	TERRA	REGULAR/SOTS	REGULAR	CUNETA NATURAL	16-12-2024	

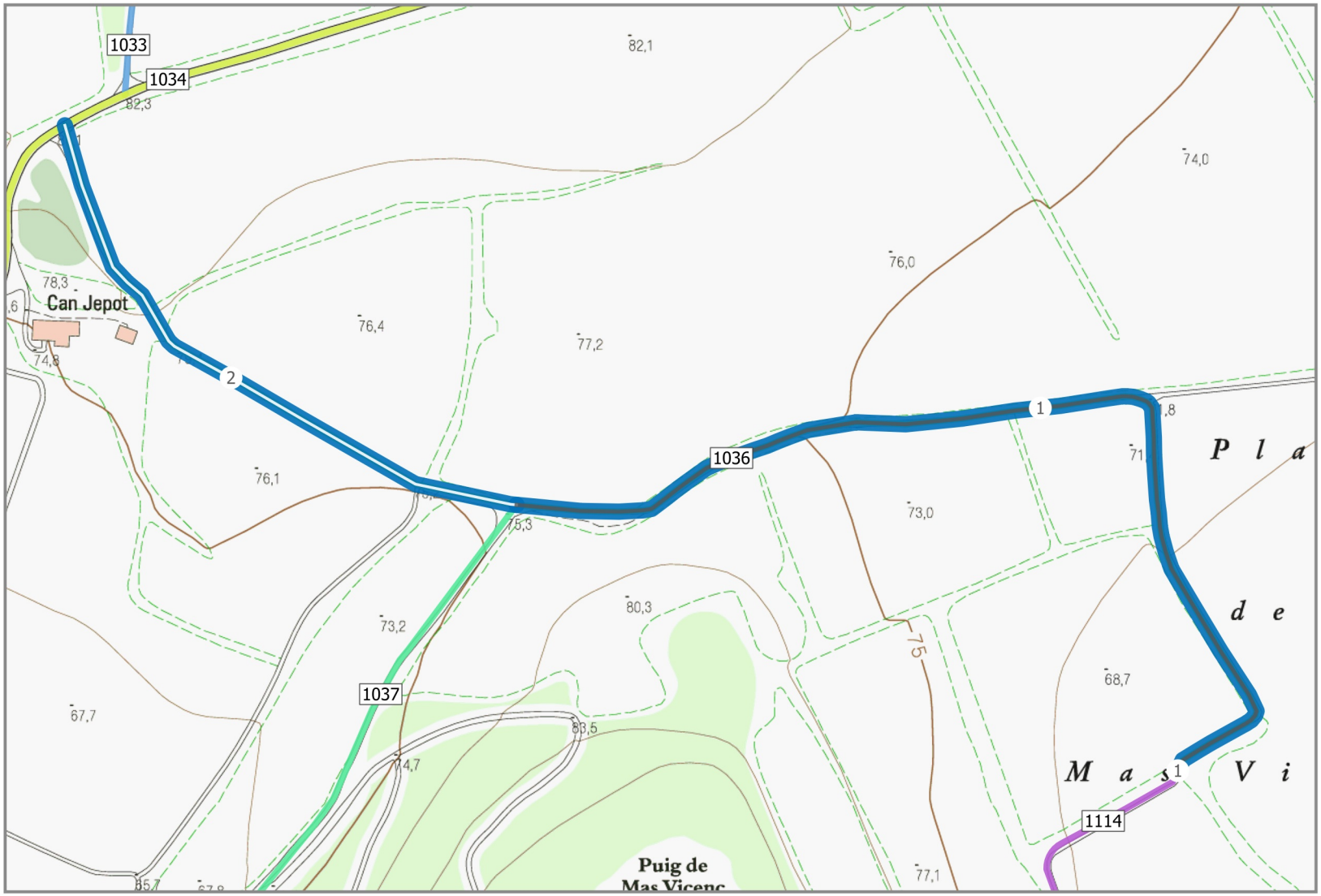

PLA DE CAMINS MUNCIPAL DE PONTÓS

CONSELL COMARCAL DE L'ALT EMPORDÀ

Ajuntament de Pontós

Nom del camí

Oest Mas Vicenç

Longitud del camí	Codi del camí
853 m	**1036**

Inici del camí: **1093-1102**

Final del camí: **1036**

Clasificació del camí	Titularitat
TERCIARI	**PRIVADA**

- GUAL
- PONT/ PASSALLÍS
- PAS A NIVELL
- CADENA / BARRERA
- PAS SALVACUNETES
- SALVACUNETES LATERAL
- CARTELL

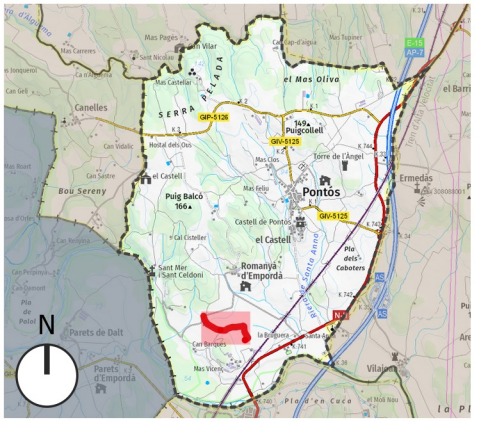

Data Impressió: 2025-01-21

0 — 86 — 172 m

TRAM	LONGITUD	AMPLADA	PENDENT MAX	TIPUS DE FERM	ESTAT	ACCESIBILITAT	DRENATGE	DATA INSPECCIÓ	OBSERVACIONS
1	1 m	3-5m	7 %	TERRA	REGULAR/SOTS	REGULAR	SENSE CUNETA	16-12-2024	
1	540 m	3-5m	7 %	TERRA	REGULAR/SOTS	REGULAR	SENSE CUNETA	16-12-2024	
2	312 m	3-5m	5 %	TERRA	REGULAR/SOTS	REGULAR	SENSE CUNETA	16-12-2024	

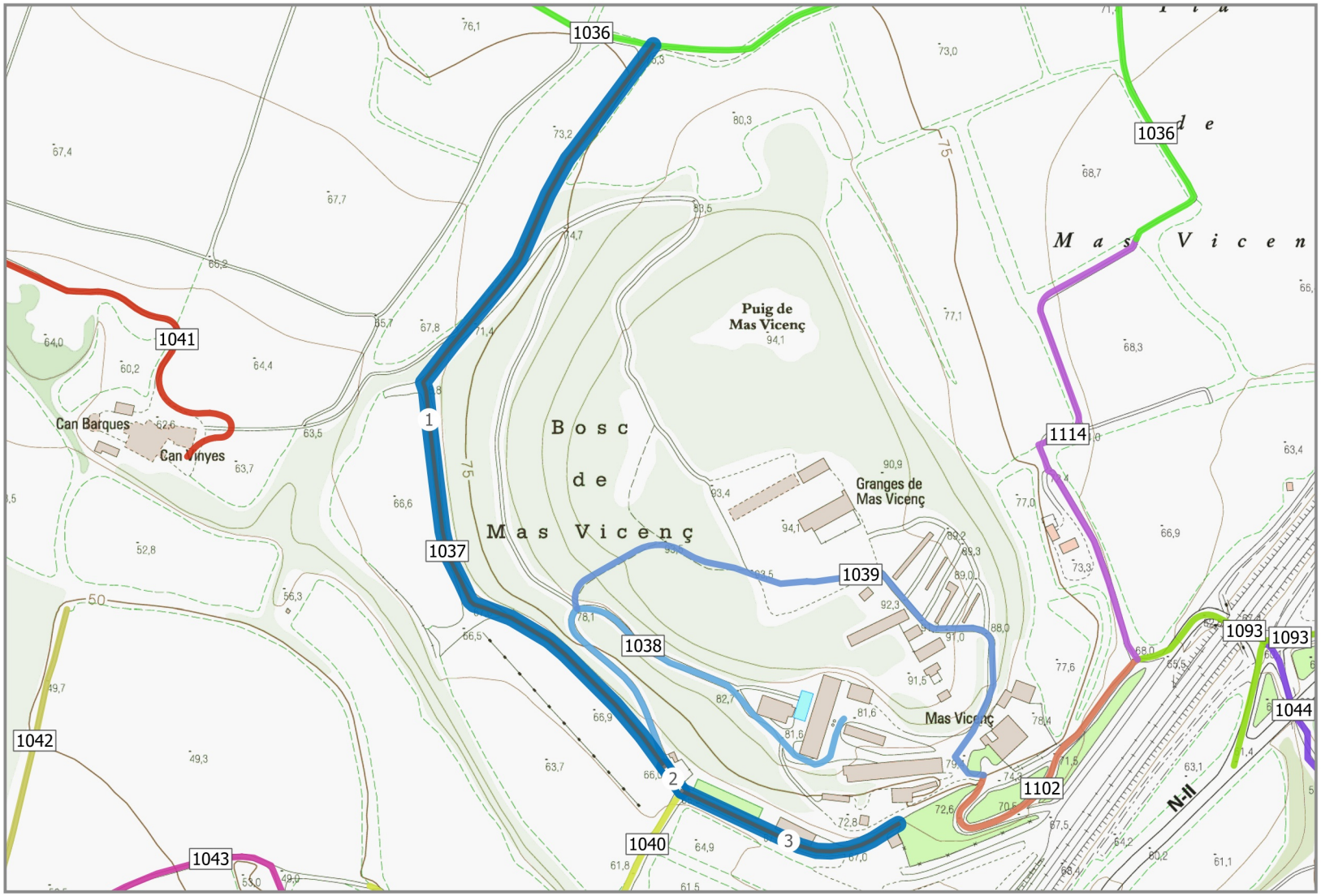

PLA DE CAMINS MUNCIPAL DE PONTÓS

CONSELL COMARCAL DE L'ALT EMPORDÀ

Ajuntament de Pontós

Nom del camí

Accés Nord Mas Vicenç i Can Vinyes

Longitud del camí	Codi del camí
786 m	**1037**

Inici del camí: **1036**

Final del camí: **Mas Vicenç**

Clasificació del camí	Titularitat
SECUNDARI	**PRIVADA**

- GUAL
- PONT/ PASSALLÍS
- PAS A NIVELL
- CADENA / BARRERA
- PAS SALVACUNETES
- SALVACUNETES LATERAL
- CARTELL

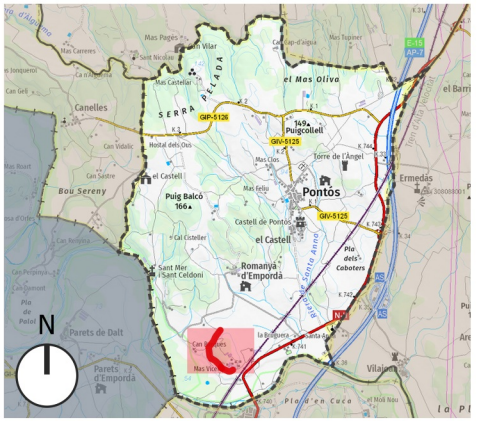

Data Impressió: 2025-01-21

0 — 118 — 236 m

TRAM	LONGITUD	AMPLADA	PENDENT MAX	TIPUS DE FERM	ESTAT	ACCESIBILITAT	DRENATGE	DATA INSPECCIÓ	OBSERVACIONS
1	606 m	<3m	4 %	TERRA	REGULAR/SOTS	REGULAR	SENSE CUNETA	16-12-2024	
2	20 m	<3m	1 %	TERRA	BO	BONA	CUNETA NATURAL	16-12-2024	
3	159 m	<3m	10 %	TERRA	BO	BONA	SENSE CUNETA	16-12-2024	

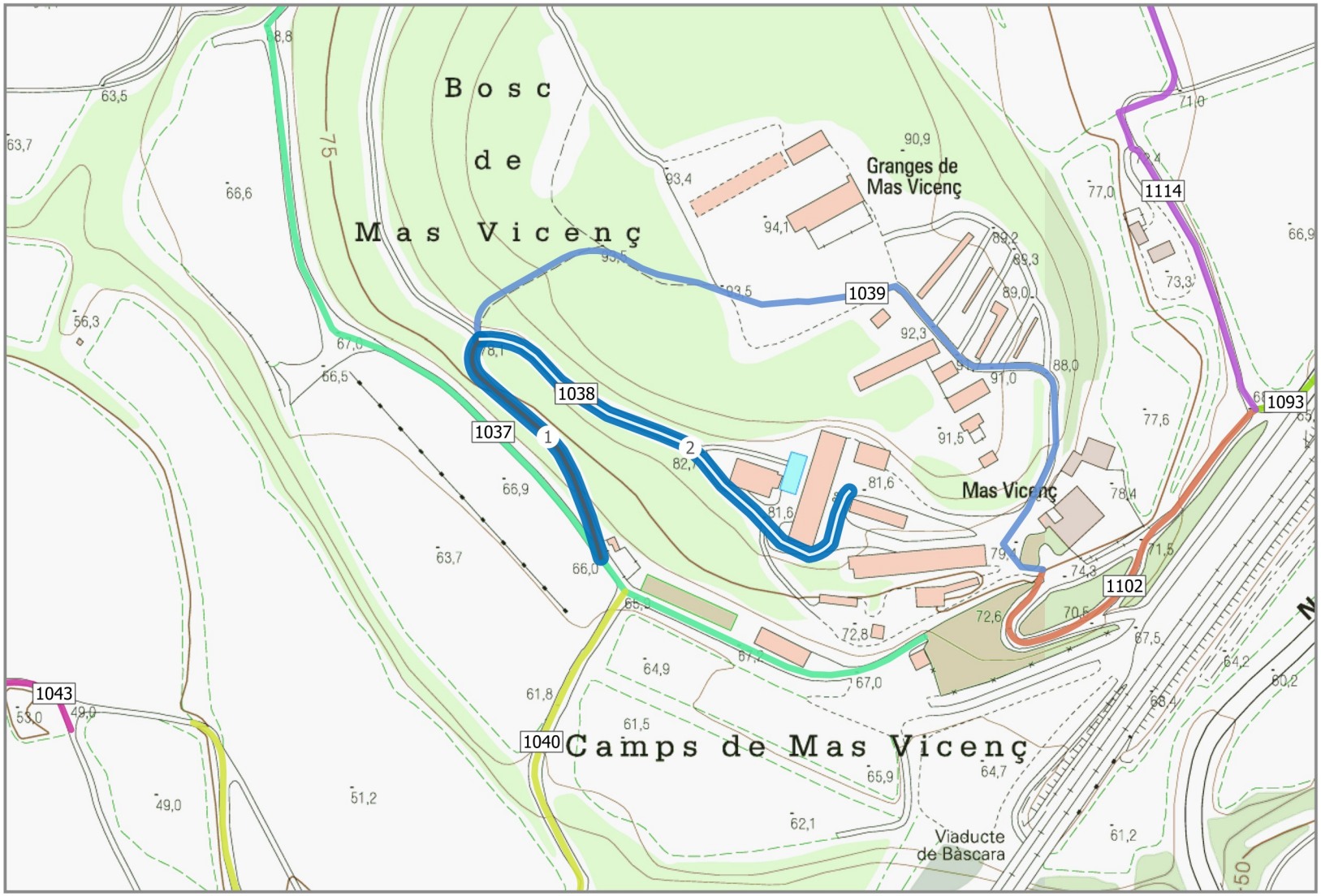

PLA DE CAMINS MUNCIPAL DE PONTÓS

CONSELL COMARCAL DE L'ALT EMPORDÀ

Ajuntament de Pontós

Nom del camí

Coberts de Mas Vicenç

Longitud del camí	Codi del camí
367 m	**1038**

Inici del camí: **1037**

Final del camí: **Coberts**

Clasificació del camí	Titularitat
TERCIARI	**PRIVADA**

- GUAL
- PONT/ PASSALLÍS
- PAS A NIVELL
- CADENA / BARRERA
- PAS SALVACUNETES
- SALVACUNETES LATERAL
- CARTELL

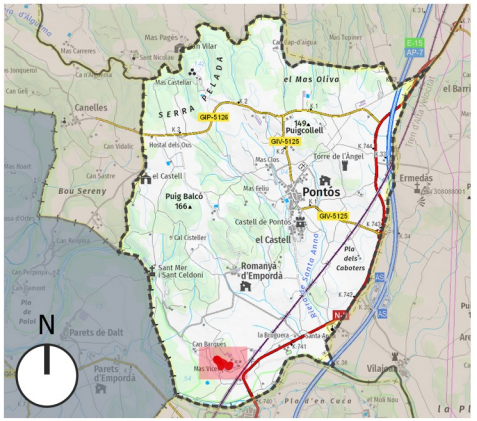

Data Impressió: 2025-01-21

0 — 85 — 170 m

TRAM	LONGITUD	AMPLADA	PENDENT MAX	TIPUS DE FERM	ESTAT	ACCESIBILITAT	DRENATGE	DATA INSPECCIÓ	OBSERVACIONS
1	130 m	3-5m	12 %	TERRA	BO	REGULAR	SENSE CUNETA	16-12-2024	
2	237 m	3-5m	7 %	TERRA	BO	BONA	SENSE CUNETA	16-12-2024	

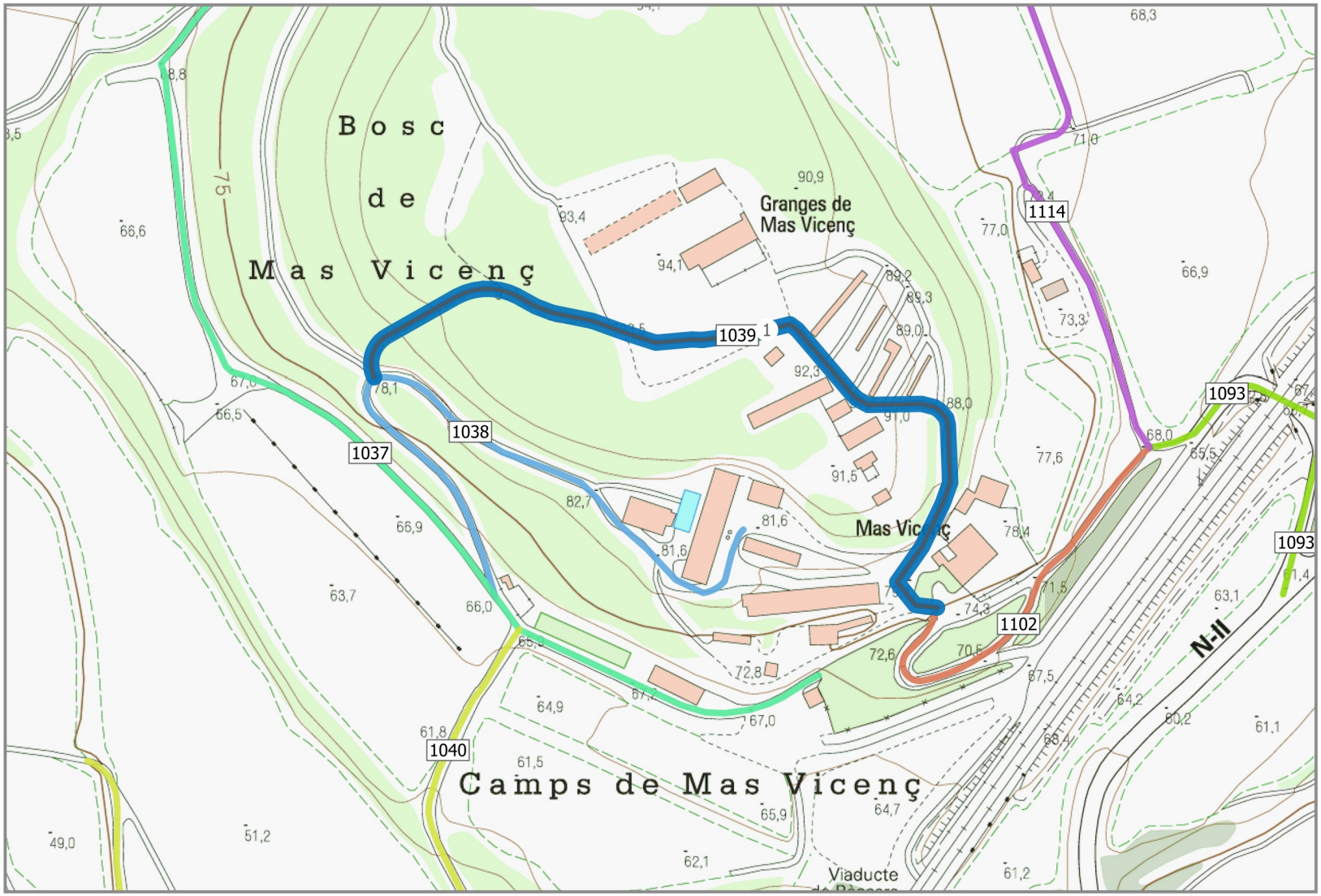

PLA DE CAMINS MUNCIPAL DE PONTÓS

CONSELL COMARCAL DE L'ALT EMPORDÀ

Ajuntament de Pontós

Nom del camí

Granges de Mas Vicenç

Longitud del camí	Codi del camí
439 m	**1039**

Inici del camí: **1038**

Final del camí: **Mas Vicenç**

Clasificació del camí	Titularitat
SECUNDARI	**PRIVADA**

- GUAL
- PONT/ PASSALLÍS
- PAS A NIVELL
- CADENA / BARRERA
- PAS SALVACUNETES
- SALVACUNETES LATERAL
- CARTELL

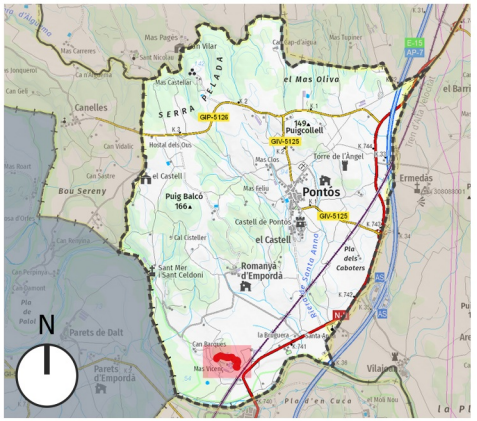

Data Impressió: 2025-01-21

0 — 85 — 170 m

TRAM	LONGITUD	AMPLADA	PENDENT MAX	TIPUS DE FERM	ESTAT	ACCESIBILITAT	DRENATGE	DATA INSPECCIÓ	OBSERVACIONS
1	439 m	3-5m	24 %	TERRA	BO	REGULAR	SENSE CUNETA	16-12-2024	

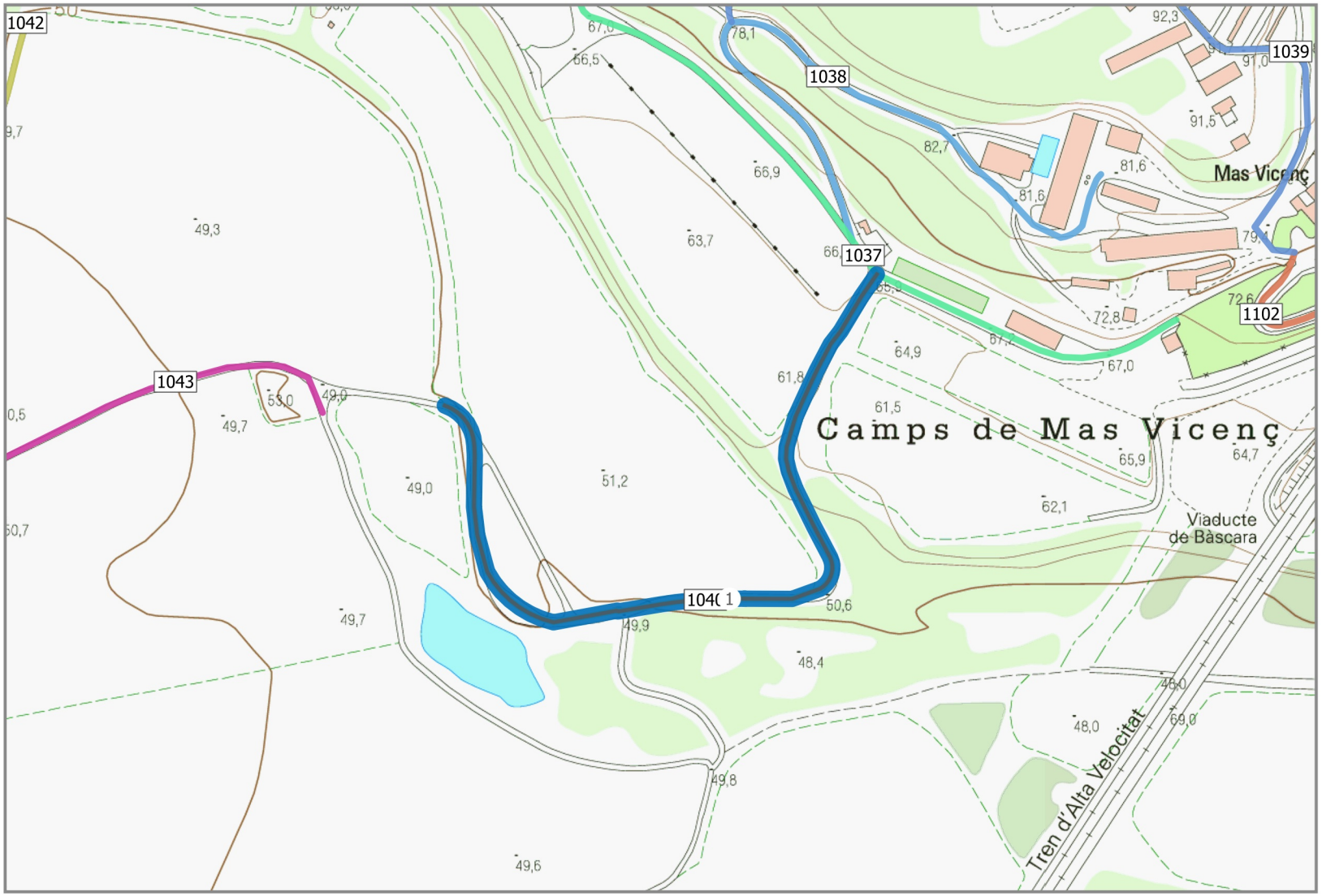

PLA DE CAMINS MUNCIPAL DE PONTÓS

CONSELL COMARCAL DE L'ALT EMPORDÀ

Ajuntament de Pontós

Nom del camí

Camps de Mas Vicenç

Longitud del camí	Codi del camí
435 m	**1040**

Inici del camí: **1037**

Final del camí: **1043**

Clasificació del camí	Titularitat
SECUNDARI	**PRIVADA**

- GUAL
- PONT/ PASSALLÍS
- PAS A NIVELL
- CADENA / BARRERA
- PAS SALVACUNETES
- SALVACUNETES LATERAL
- CARTELL

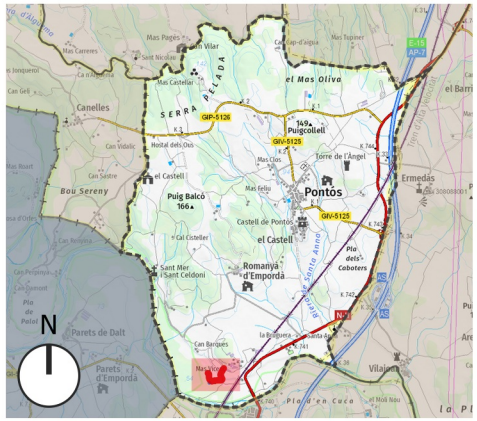

Data Impressió: 2025-01-21

0 — 85 — 170 m

TRAM	LONGITUD	AMPLADA	PENDENT MAX	TIPUS DE FERM	ESTAT	ACCESIBILITAT	DRENATGE	DATA INSPECCIÓ	OBSERVACIONS
1	435 m	3-5m	14 %	TERRA	REGULAR/SOTS	REGULAR	SENSE CUNETA	16-12-2024	

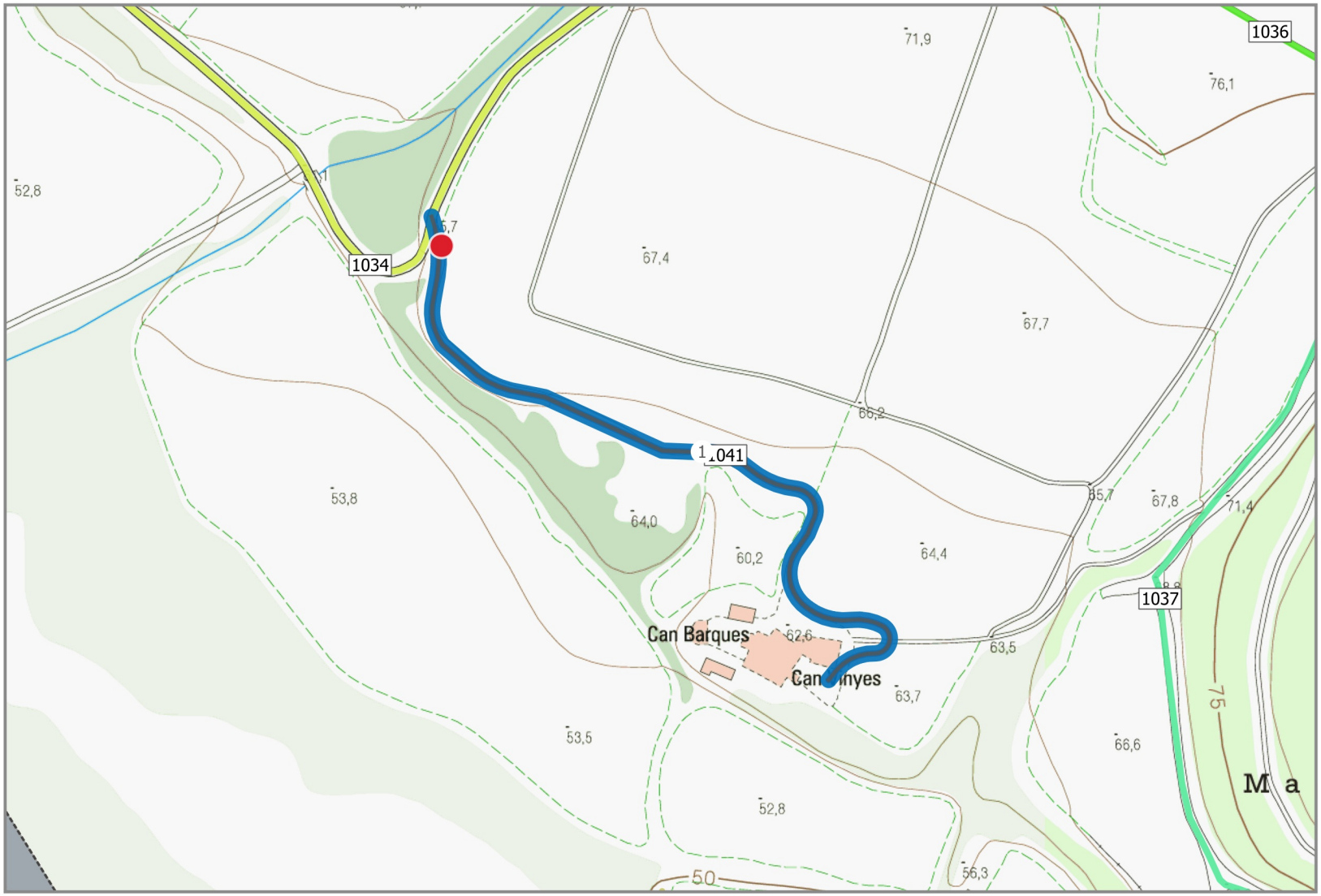

PLA DE CAMINS MUNCIPAL DE PONTÓS

CONSELL COMARCAL DE L'ALT EMPORDÀ

Ajuntament de Pontós

Nom del camí

Camí de Can Vinyes

Longitud del camí	Codi del camí
409 m	**1041**

Inici del camí: **1034**

Final del camí: **Can Vinyes**

Clasificació del camí	Titularitat
SECUNDARI	**PRIVADA**

- GUAL
- PONT/ PASSALLÍS
- PAS A NIVELL
- CADENA / BARRERA
- PAS SALVACUNETES
- SALVACUNETES LATERAL
- CARTELL

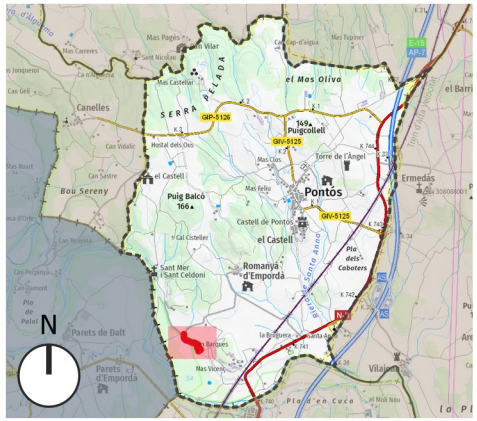

Data Impressió: 2025-01-21

0 — 85 — 170 m

TRAM	LONGITUD	AMPLADA	PENDENT MAX	TIPUS DE FERM	ESTAT	ACCESIBILITAT	DRENATGE	DATA INSPECCIÓ	OBSERVACIONS
1	409 m	3-5m	6 %	TERRA	BO	BONA	SENSE CUNETA	16-12-2024	

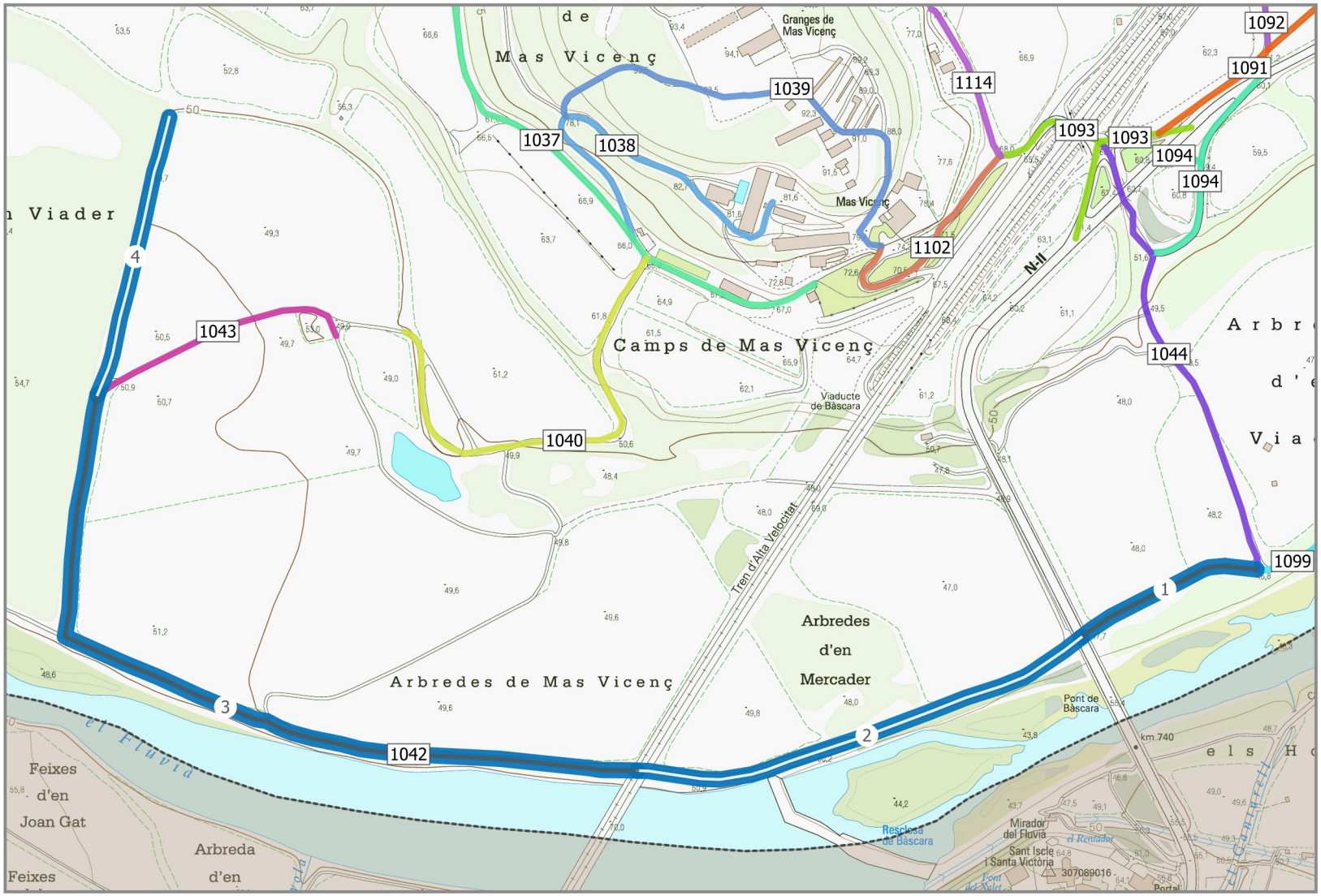

PLA DE CAMINS MUNCIPAL DE PONTÓS

CONSELL COMARCAL DE L'ALT EMPORDÀ

Ajuntament de Pontós

Nom del camí

Arbredes de Mas Vicenç

Longitud del camí	Codi del camí
1563 m	**1042**

Inici del camí

Terme municipal

Final del camí

Can Vinyes

Clasificació del camí	Titularitat
SECUNDARI	**PRRESUMPCIÓ PÚBLICA**

- GUAL
- PONT/ PASSALLÍS
- PAS A NIVELL
- CADENA / BARRERA
- PAS SALVACUNETES
- SALVACUNETES LATERAL
- CARTELL

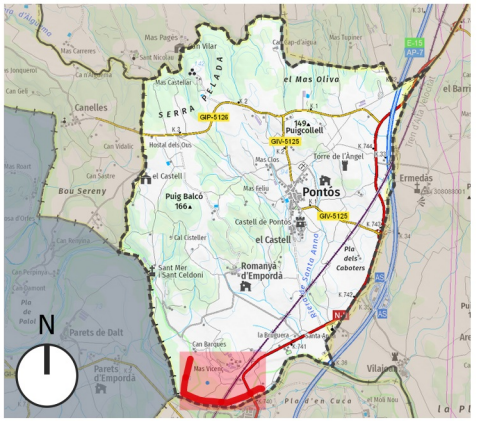

Data Impressió: 2025-01-21

TRAM	LONGITUD	AMPLADA	PENDENT MAX	TIPUS DE FERM	ESTAT	ACCESIBILITAT	DRENATGE	DATA INSPECCIÓ	OBSERVACIONS
1	169 m	3-5m	1 %	TERRA	REGULAR/SOTS	REGULAR	CUNETA NATURAL	16-12-2024	
2	413 m	3-5m	13 %	TERRA	REGULAR/SOTS	REGULAR	CUNETA NATURAL	16-12-2024	
3	731 m	3-5m	9 %	TERRA	REGULAR/SOTS	REGULAR	CUNETA NATURAL	16-12-2024	
4	250 m	3-5m	3 %	TERRA	REGULAR/SOTS	REGULAR	SENSE CUNETA	16-12-2024	



PLA DE CAMINS MUNCIPAL DE PONTÓS

CONSELL COMARCAL DE L'ALT EMPORDÀ

Ajuntament de Pontós

Nom del camí

Camps de Mas Vicenç

Longitud del camí	Codi del camí
237 m	**1043**

Inici del camí: **1042**

Final del camí: **1040**

Clasificació del camí	Titularitat
SECUNDARI	**PRIVADA**

- GUAL
- PONT/ PASSALLÍS
- PAS A NIVELL
- CADENA / BARRERA
- PAS SALVACUNETES
- SALVACUNETES LATERAL
- CARTELL

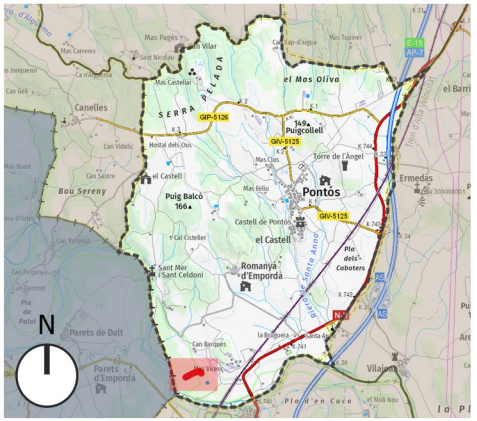

Data Impressió: 2025-01-21

0 — 85 — 170 m

TRAM	LONGITUD	AMPLADA	PENDENT MAX	TIPUS DE FERM	ESTAT	ACCESIBILITAT	DRENATGE	DATA INSPECCIÓ	OBSERVACIONS
1	237 m	3-5m	2 %	TERRA	REGULAR/SOTS	REGULAR	SENSE CUNETA	16-12-2024	



PLA DE CAMINS MUNCIPAL DE PONTÓS

CONSELL COMARCAL DE L'ALT EMPORDÀ

Ajuntament de Pontós

Nom del camí

Arbreres d'en Viader

Longitud del camí	Codi del camí
412 m	**1044**

Inici del camí

PAS INFERIOR NII

Final del camí

1042

Clasificació del camí	Titularitat
SECUNDARI	**PRRESUMPCIÓ PÚBLICA**

- GUAL
- PONT/ PASSALLÍS
- PAS A NIVELL
- CADENA / BARRERA
- PAS SALVACUNETES
- SALVACUNETES LATERAL
- CARTELL

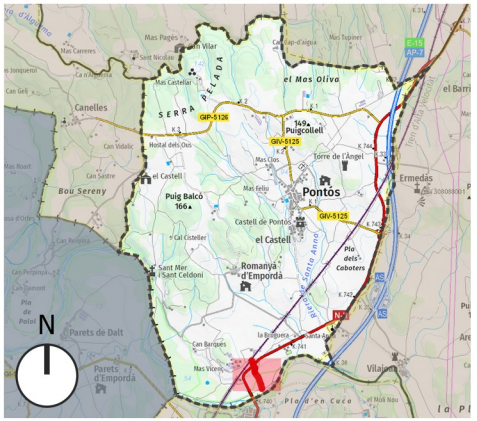

Data Impressió: 2025-01-21

0 — 85 — 170 m

TRAM	LONGITUD	AMPLADA	PENDENT MAX	TIPUS DE FERM	ESTAT	ACCESIBILITAT	DRENATGE	DATA INSPECCIÓ	OBSERVACIONS
1	50 m	3-5m	11 %	ASFALT	BO	REGULAR	CUNETA NATURAL	16-12-2024	PAS SOTA NII
2	60 m	3-5m	24 %	ASFALT	BO	REGULAR	CUNETA NATURAL	16-12-2024	
3	54 m	3-5m	10 %	ASFALT	REGULAR/SOTS	REGULAR	CUNETA NATURAL	16-12-2024	
4	247 m	3-5m	3 %	TERRA	REGULAR/SOTS	REGULAR	CUNETA NATURAL	16-12-2024	

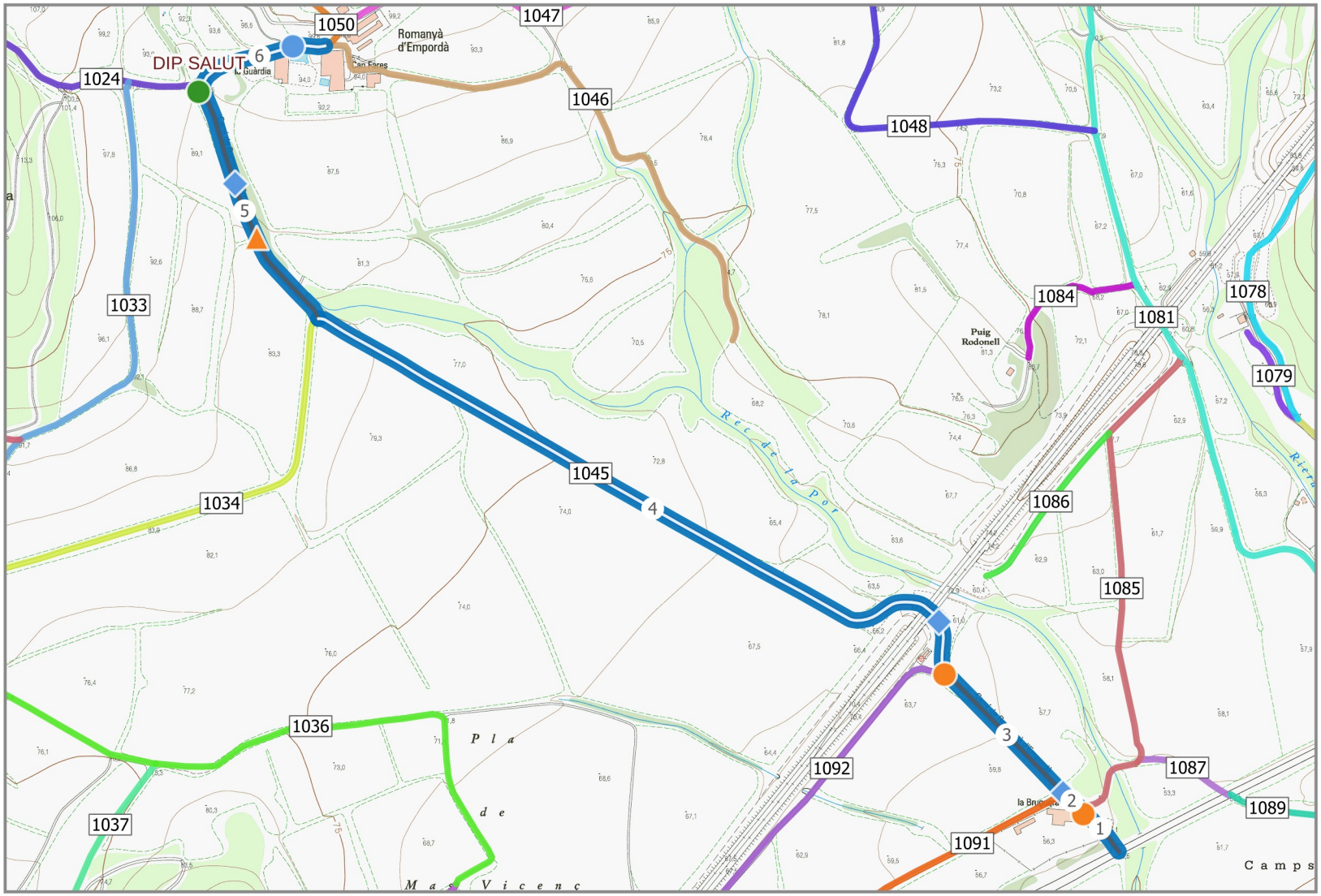

PLA DE CAMINS MUNCIPAL DE PONTÓS

CONSELL COMARCAL DE L'ALT EMPORDÀ

Ajuntament de Pontós

Nom del camí

Camí de Romanyà d'Empordà

Longitud del camí	Codi del camí
1537 m	**1045**

Inici del camí: **NII**

Final del camí: **Romanyà**

Clasificació del camí	Titularitat
PRIMARI	**PÚBLICA**

- GUAL
- PONT/ PASSALLÍS
- PAS A NIVELL
- CADENA / BARRERA
- PAS SALVACUNETES
- SALVACUNETES LATERAL
- CARTELL

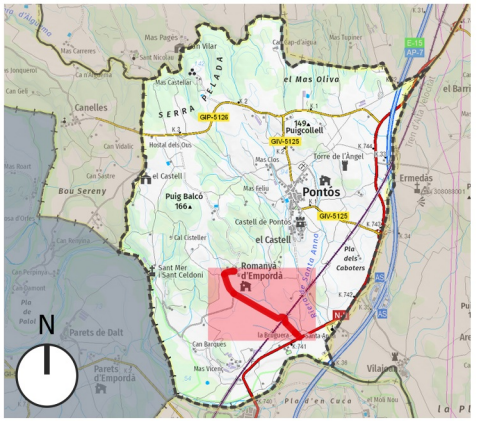

Data Impressió: 2025-01-21

0 — 190 — 380 m

TRAM	LONGITUD	AMPLADA	PENDENT MAX	TIPUS DE FERM	ESTAT	ACCESIBILITAT	DRENATGE	DATA INSPECCIÓ	OBSERVACIONS
1	64 m	>5m	8 %	ASFALT	BO	BONA	CUNETA NATURAL	16-12-2024	
2	22 m	>5m	3 %	ASFALT	BO	BONA	CUNETA NATURAL	16-12-2024	Coincideix amb el Camí de Sant Jaume
3	180 m	>5m	3 %	ASFALT	BO	BONA	UNETA DE FORMIG	16-12-2024	
4	837 m	>5m	4 %	ASFALT	BO	BONA	CUNETA NATURAL	16-12-2024	
5	288 m	>5m	6 %	ASFALT	BO	BONA	CUNETA NATURAL	16-12-2024	
6	146 m	>5m	10 %	TERRA	BO	BONA	CUNETA NATURAL	16-12-2024	Coincideix amb CSB BTT Ruta 9

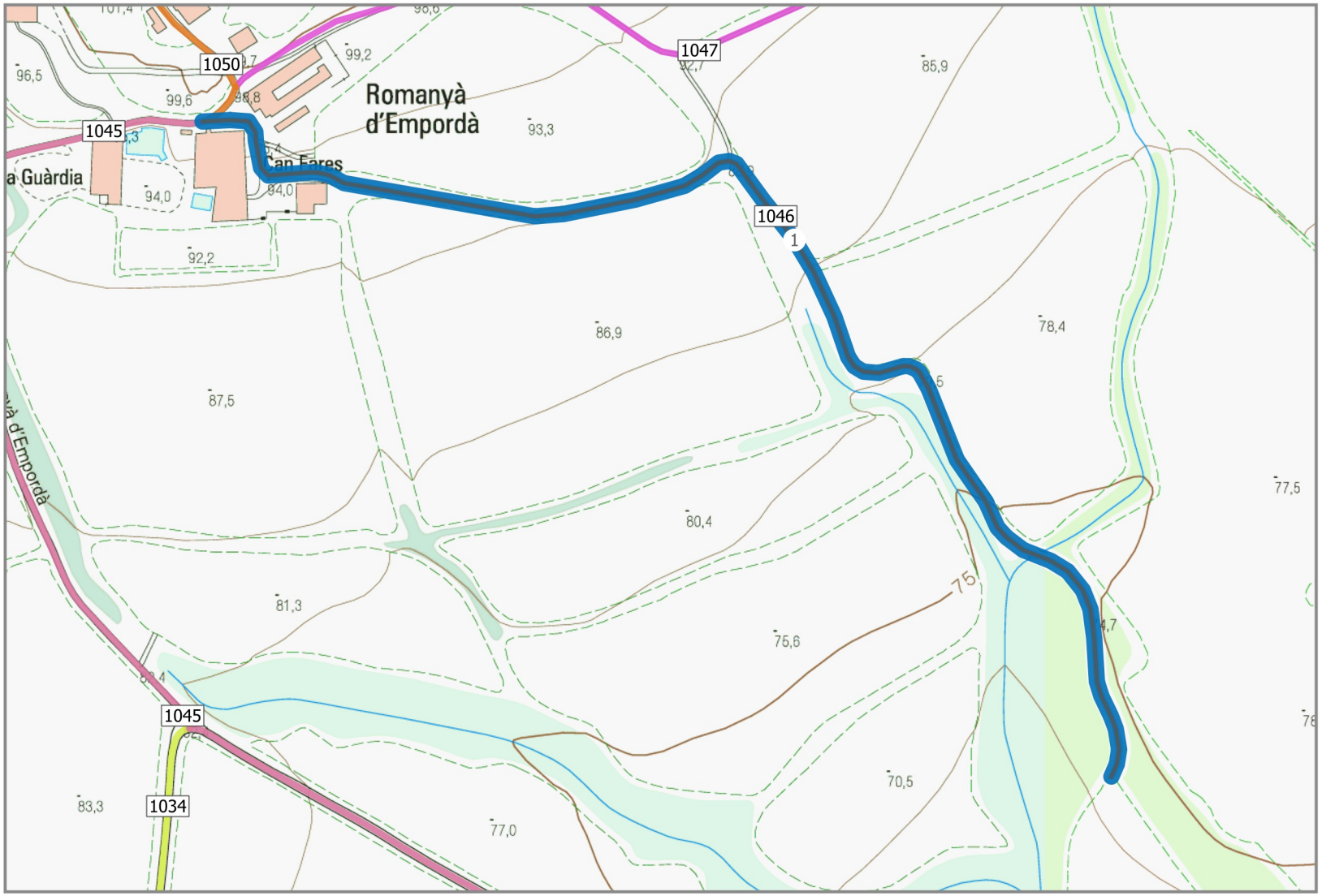

PLA DE CAMINS MUNCIPAL DE PONTÓS

CONSELL COMARCAL DE L'ALT EMPORDÀ

Ajuntament de Pontós

Nom del camí

Camps de Can Fares

Longitud del camí	Codi del camí
671 m	**1046**

Inici del camí

Romanyà d'Empordà

Final del camí

Camps de Can Fares

Clasificació del camí	Titularitat
TERCIARI	**PRIVADA**

- GUAL
- PONT/ PASSALLÍS
- PAS A NIVELL
- CADENA / BARRERA
- PAS SALVACUNETES
- SALVACUNETES LATERAL
- CARTELL

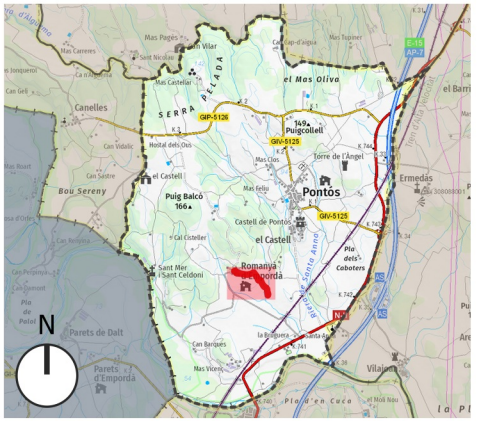

Data Impressió: 2025-01-21

0 — 85 — 170 m

TRAM	LONGITUD	AMPLADA	PENDENT MAX	TIPUS DE FERM	ESTAT	ACCESIBILITAT	DRENATGE	DATA INSPECCIÓ	OBSERVACIONS
1	671 m	3-5m	8 %	TERRA	REGULAR/SOTS	REGULAR	SENSE CUNETA	16-12-2024	

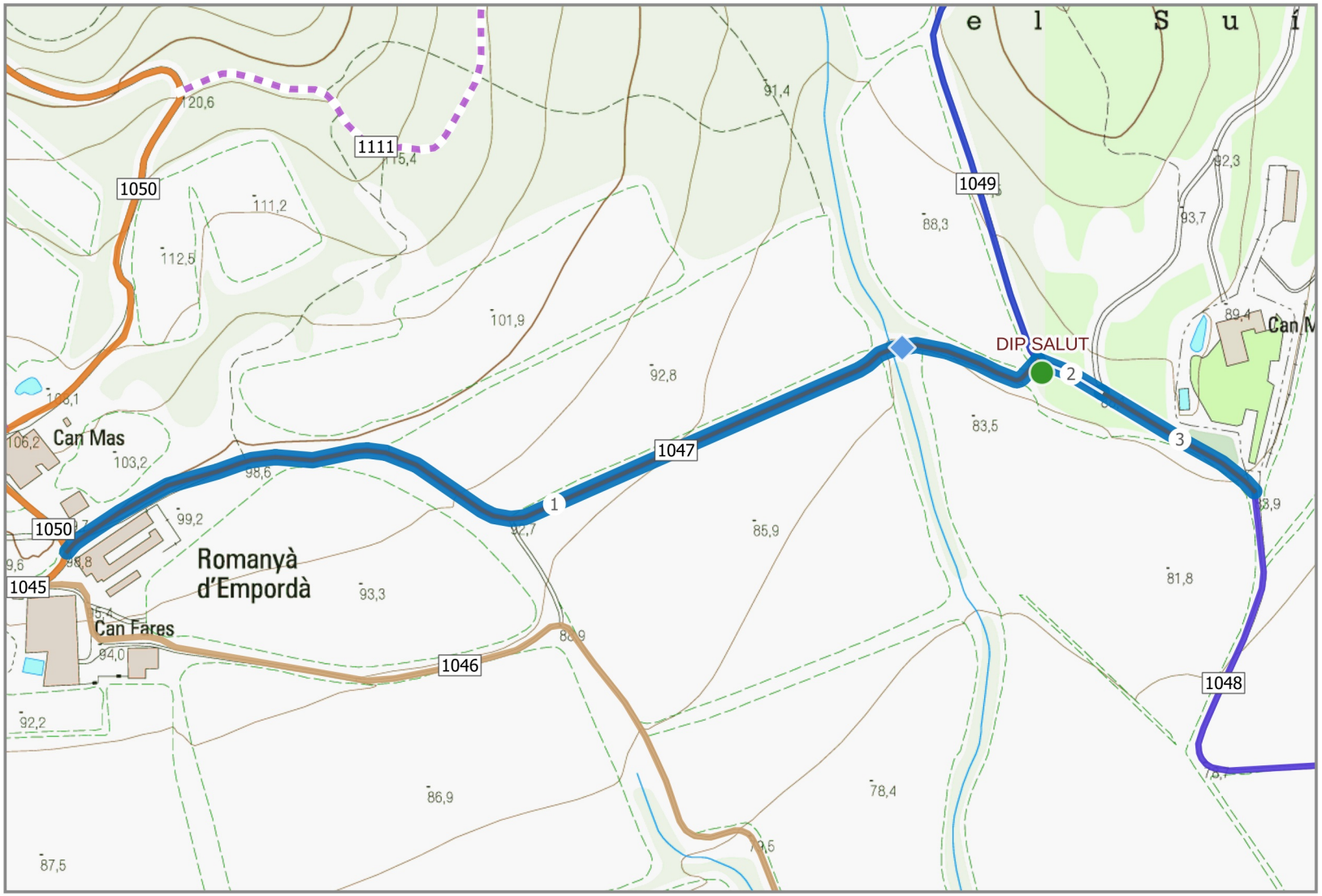

PLA DE CAMINS MUNCIPAL DE PONTÓS

CONSELL COMARCAL DE L'ALT EMPORDÀ

Ajuntament de Pontós

Nom del camí

Camí de Romanyà a Pontós

Longitud del camí	Codi del camí
646 m	**1047**

Inici del camí: **Romanyà**

Final del camí: **Can Martín**

Clasificació del camí	Titularitat
SECUNDARI	**PÚBLICA**

- GUAL
- PONT/ PASSALLÍS
- PAS A NIVELL
- CADENA / BARRERA
- PAS SALVACUNETES
- SALVACUNETES LATERAL
- CARTELL

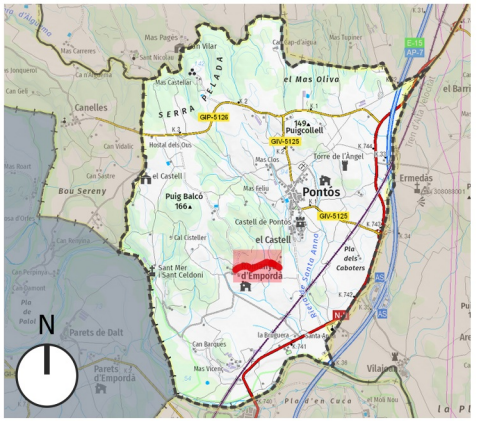

Data Impressió: 2025-01-21

0 — 85 — 170 m

TRAM	LONGITUD	AMPLADA	PENDENT MAX	TIPUS DE FERM	ESTAT	ACCESIBILITAT	DRENATGE	DATA INSPECCIÓ	OBSERVACIONS
1	521 m	3-5m	10 %	TERRA	REGULAR/SOTS	REGULAR	SENSE CUNETA	16-12-2024	
2	35 m	3-5m	2 %	TERRA	REGULAR/SOTS	REGULAR	SENSE CUNETA	16-12-2024	
3	89 m	3-5m	8 %	TERRA	REGULAR/SOTS	REGULAR	SENSE CUNETA	16-12-2024	

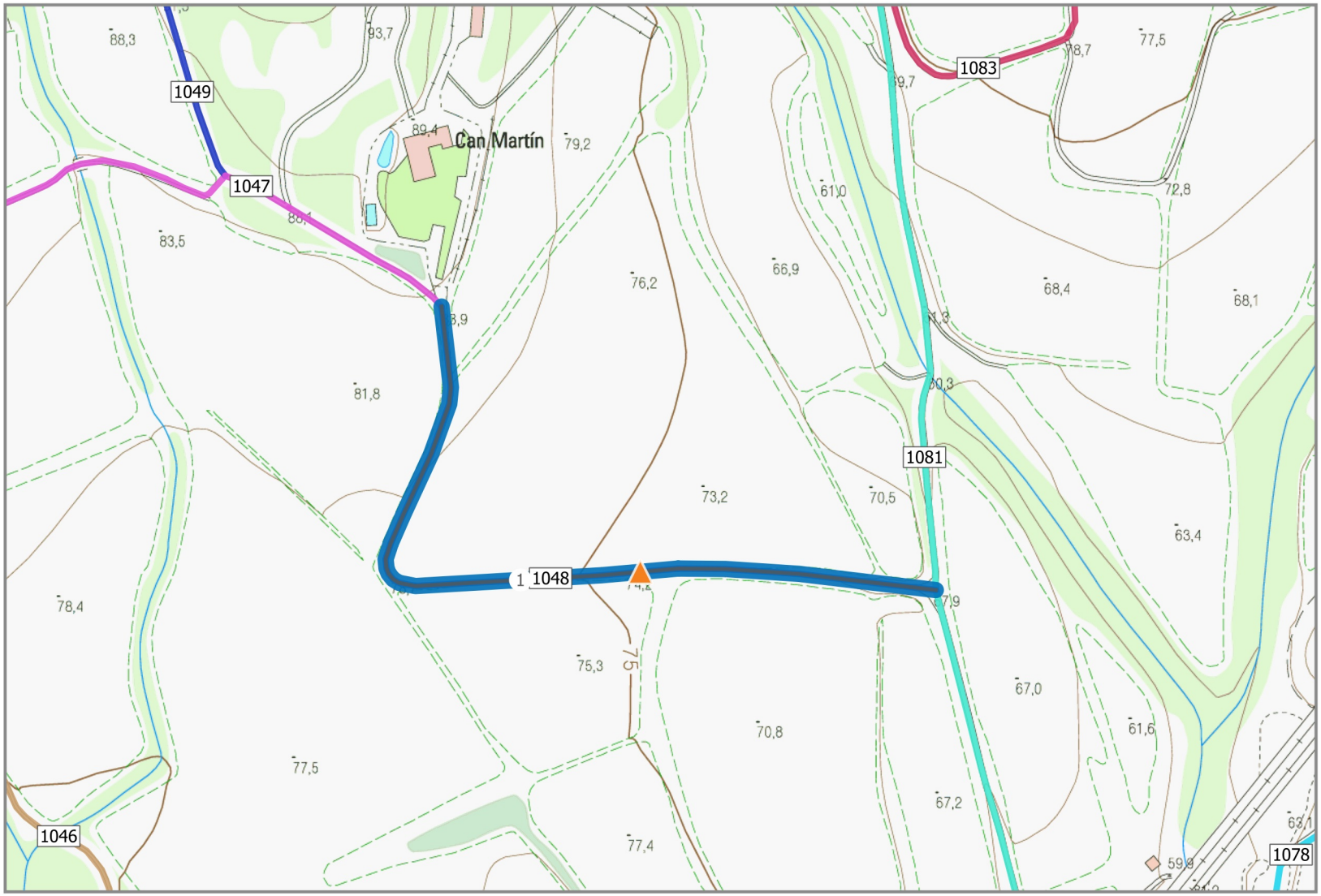

PLA DE CAMINS MUNCIPAL DE PONTÓS

CONSELL COMARCAL DE L'ALT EMPORDÀ

Ajuntament de Pontós

Nom del camí

Camí de Can Martín

Longitud del camí	Codi del camí
407 m	**1048**

Inici del camí: **1081**

Final del camí: **Can Martín**

Clasificació del camí	Titularitat
SECUNDARI	**PÚBLICA**

- GUAL
- PONT/ PASSALLÍS
- PAS A NIVELL
- CADENA / BARRERA
- PAS SALVACUNETES
- SALVACUNETES LATERAL
- CARTELL

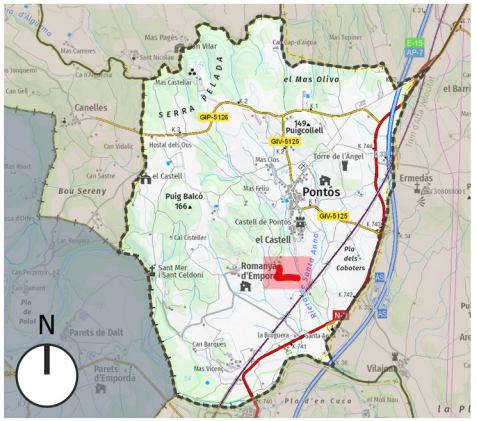

Data Impressió: 2025-01-21

0 — 85 — 170 m

TRAM	LONGITUD	AMPLADA	PENDENT MAX	TIPUS DE FERM	ESTAT	ACCESIBILITAT	DRENATGE	DATA INSPECCIÓ	OBSERVACIONS
1	407 m	3-5m	7 %	TERRA	REGULAR/SOTS	REGULAR	SENSE CUNETA	16-12-2024	

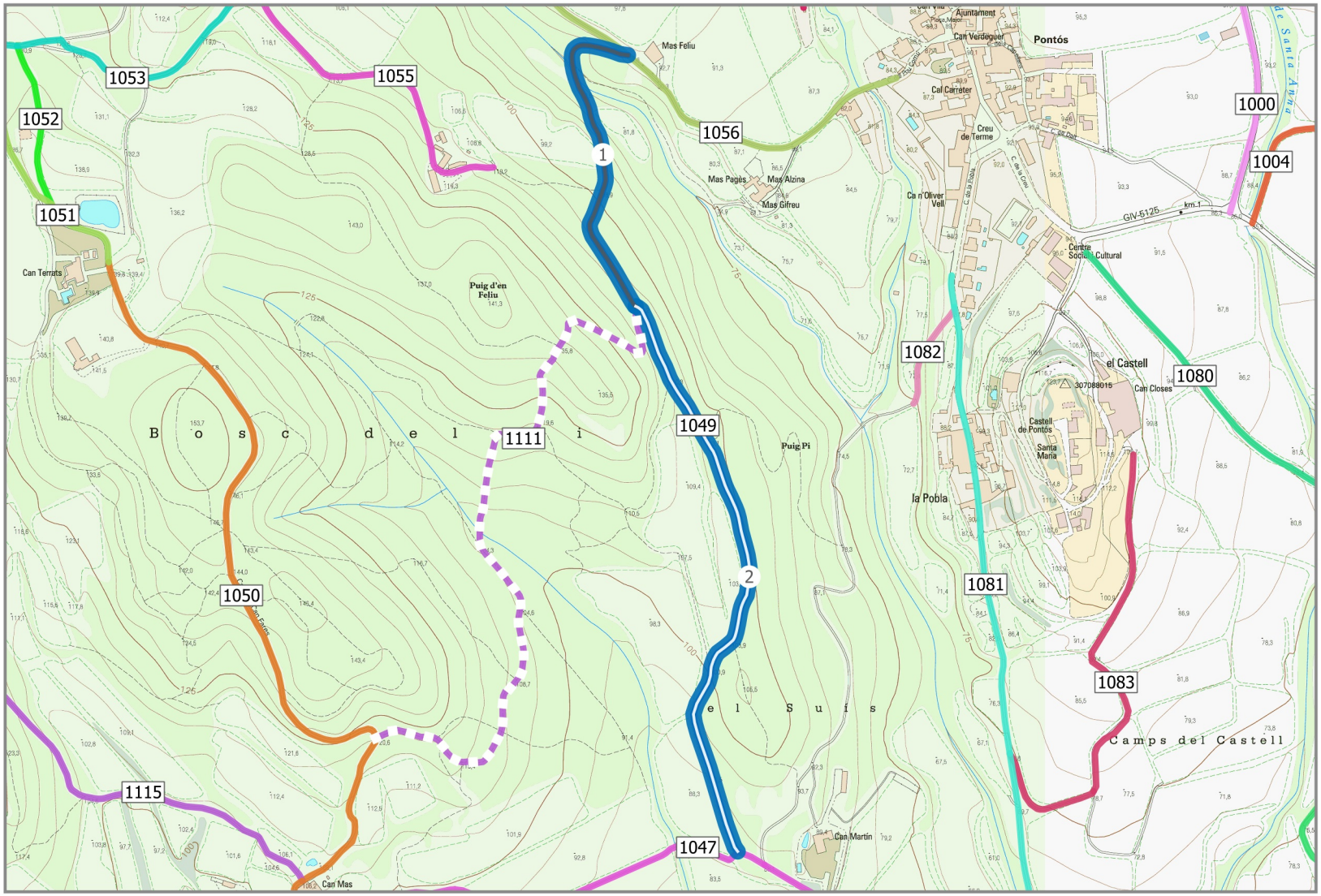

PLA DE CAMINS MUNCIPAL DE PONTÓS

CONSELL COMARCAL DE L'ALT EMPORDÀ

Ajuntament de Pontós

Nom del camí

Camí de Can Martín a Mas Feliu

Longitud del camí	Codi del camí
1078 m	**1049**

Inici del camí
1047

Final del camí
Camps

Clasificació del camí	Titularitat
TERCIARI	**PRIVADA**

- GUAL
- PONT/ PASSALLÍS
- PAS A NIVELL
- CADENA / BARRERA
- PAS SALVACUNETES
- SALVACUNETES LATERAL
- CARTELL

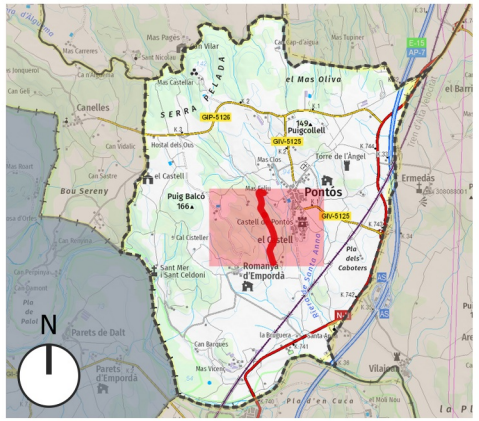

Data Impressió: 2025-01-21

0 200 400 m

TRAM	LONGITUD	AMPLADA	PENDENT MAX	TIPUS DE FERM	ESTAT	ACCESIBILITAT	DRENATGE	DATA INSPECCIÓ	OBSERVACIONS
1	389 m	3-5m	19 %	TERRA	REGULAR/SOTS	REGULAR	SENSE CUNETA	16-12-2024	Coincideix amb CSB BTT Ruta 9
2	689 m	3-5m	14 %	TERRA	DOLENT	DOLENTA	SENSE CUNETA	16-12-2024	

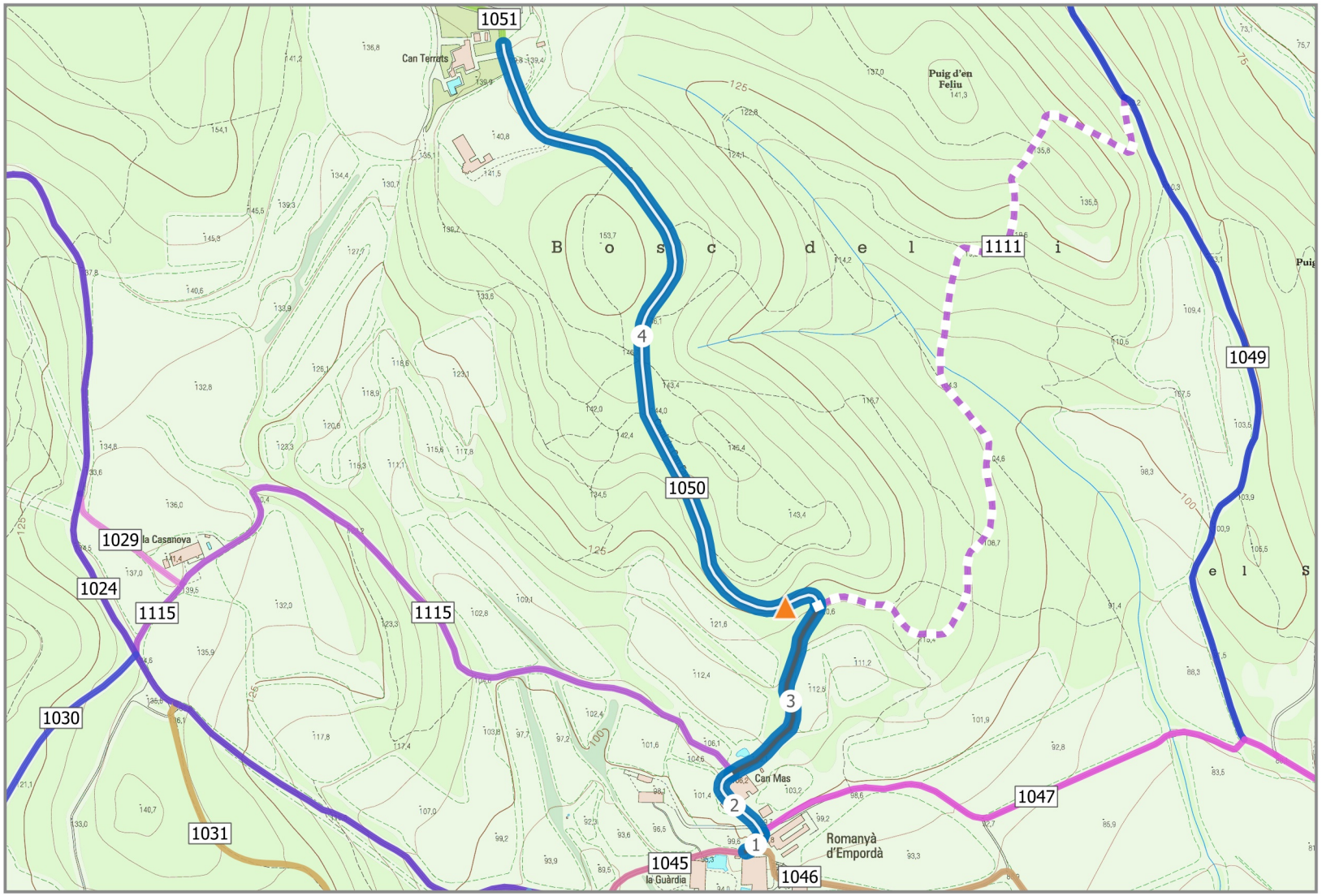

PLA DE CAMINS MUNCIPAL DE PONTÓS

CONSELL COMARCAL DE L'ALT EMPORDÀ

Ajuntament de Pontós

Nom del camí

Camí de Romanyà a Can Terrats

Longitud del camí	Codi del camí
1052 m	**1050**

Inici del camí: **Romanyà**

Final del camí: **Can Terrats**

Clasificació del camí	Titularitat
SECUNDARI	**PÚBLICA**

- GUAL
- PONT/ PASSALLÍS
- PAS A NIVELL
- CADENA / BARRERA
- PAS SALVACUNETES
- SALVACUNETES LATERAL
- CARTELL

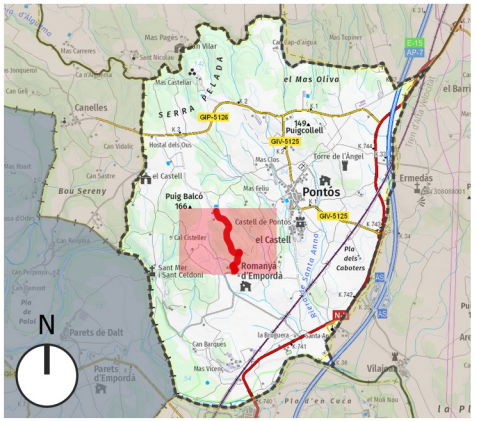

Data Impressió: 2025-01-21

0 — 170 — 340 m

TRAM	LONGITUD	AMPLADA	PENDENT MAX	TIPUS DE FERM	ESTAT	ACCESIBILITAT	DRENATGE	DATA INSPECCIÓ	OBSERVACIONS
1	24 m	3-5m	11 %	TERRA	BO	REGULAR	SENSE CUNETA	16-12-2024	Coincideix amb CSB BTT Ruta 9
2	80 m	3-5m	14 %	TERRA	REGULAR/SOTS	REGULAR	SENSE CUNETA	16-12-2024	Coincideix amb CSB BTT Ruta 9
3	204 m	3-5m	14 %	TERRA	REGULAR/SOTS		SENSE CUNETA	16-12-2024	Coincideix amb CSB BTT Ruta 9
4	745 m	3-5m	15 %	TERRA	REGULAR/SOTS		SENSE CUNETA	16-12-2024	

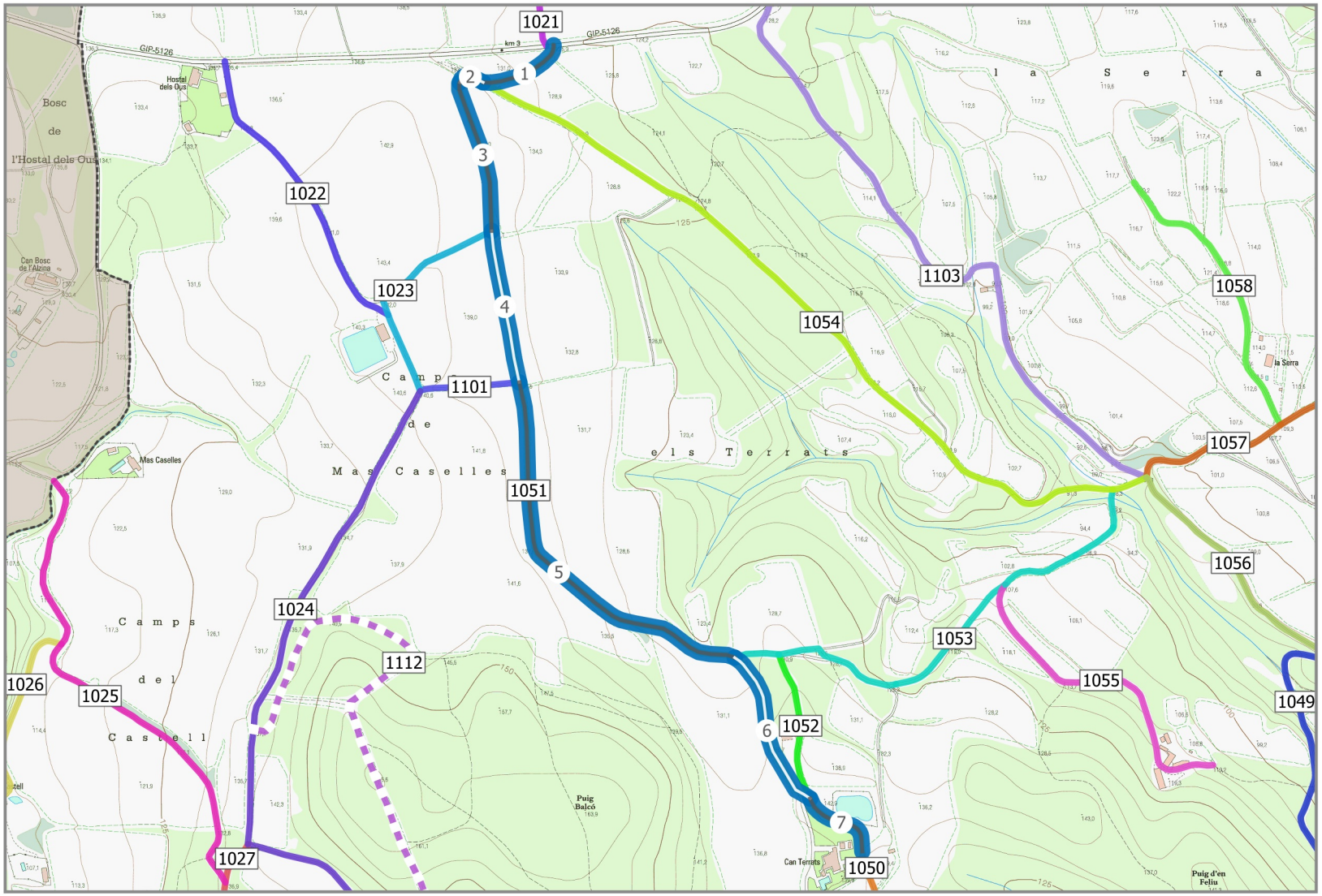

PLA DE CAMINS MUNCIPAL DE PONTÓS

CONSELL COMARCAL DE L'ALT EMPORDÀ

Ajuntament de Pontós

Nom del camí

Camí de Can Terrats

Longitud del camí	Codi del camí
1363 m	**1051**

Inici del camí: **GIP-5126**

Final del camí: **Can Terrats**

Clasificació del camí	Titularitat
PRIMARI	**PÚBLICA**

- GUAL
- PONT/ PASSALLÍS
- PAS A NIVELL
- CADENA / BARRERA
- PAS SALVACUNETES
- SALVACUNETES LATERAL
- CARTELL

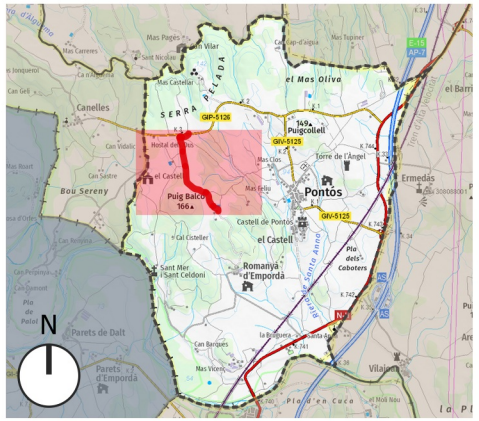

Data Impressió: 2025-01-21

0 — 220 — 440 m

TRAM	LONGITUD	AMPLADA	PENDENT MAX	TIPUS DE FERM	ESTAT	ACCESIBILITAT	DRENATGE	DATA INSPECCIÓ	OBSERVACIONS
1	109 m	>5m	8 %	ASFALT	BO	BONA	CUNETA NATURAL	16-12-2024	
2	36 m	>5m	15 %	ASFALT	BO	REGULAR	SENSE CUNETA	16-12-2024	Coincideix amb CSB BTT Ruta 9 i Itinerannia
3	195 m	3-5m	3 %	TERRA	BO	BONA	SENSE CUNETA	16-12-2024	Coincideix amb CSB BTT Ruta 9
4	196 m	3-5m	2 %	TERRA	BO	BONA	SENSE CUNETA	16-12-2024	
5	511 m	3-5m	5 %	TERRA	BO	BONA	SENSE CUNETA	16-12-2024	
6	212 m	3-5m	10 %	TERRA	BO	BONA	CUNETA NATURAL	16-12-2024	
7	104 m	3-5m	9 %	TERRA	BO	BONA	CUNETA NATURAL	16-12-2024	



PLA DE CAMINS MUNCIPAL DE PONTÓS

CONSELL COMARCAL DE L'ALT EMPORDÀ

Ajuntament de Pontós

Nom del camí

ACCÉS APARCAMENT CAN TERRATS

Longitud del camí	Codi del camí
192 m	**1052**

Inici del camí: **1052**

Final del camí: **Can Terrats**

Clasificació del camí	Titularitat
PRIMARI	**PRIVADA**

- GUAL
- PONT/ PASSALLÍS
- PAS A NIVELL
- CADENA / BARRERA
- PAS SALVACUNETES
- SALVACUNETES LATERAL
- CARTELL

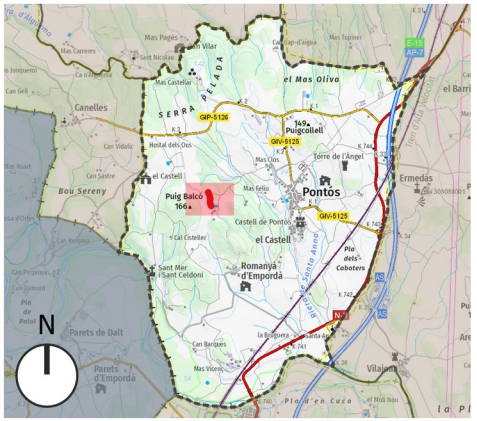

Data Impressió: 2025-01-21

0 — 85 — 170 m

TRAM	LONGITUD	AMPLADA	PENDENT MAX	TIPUS DE FERM	ESTAT	ACCESIBILITAT	DRENATGE	DATA INSPECCIÓ	OBSERVACIONS
1	192 m	3-5m	12 %	TERRA	BO	REGULAR	SENSE CUNETA	16-12-2024	

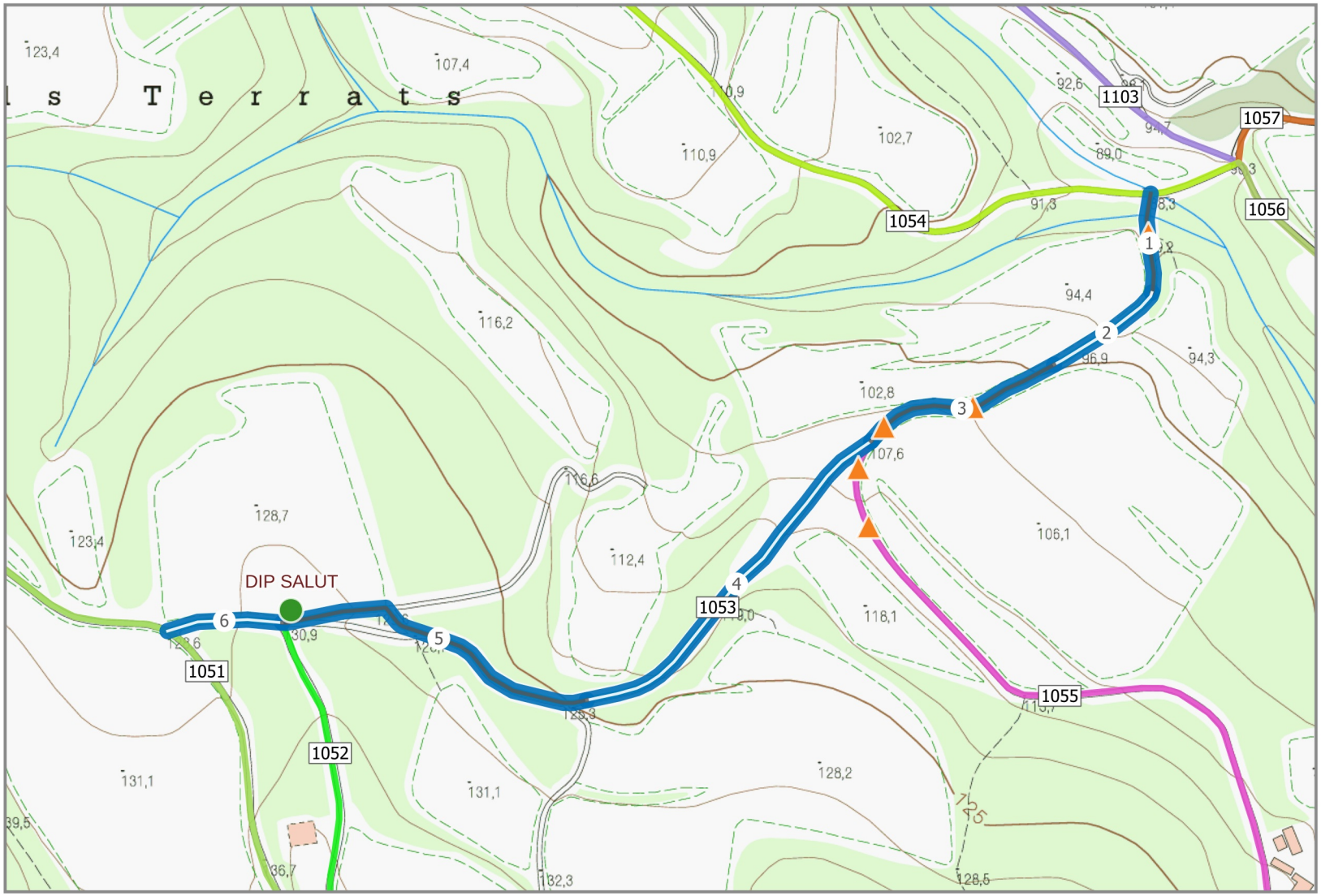

PLA DE CAMINS MUNCIPAL DE PONTÓS

CONSELL COMARCAL DE L'ALT EMPORDÀ

Ajuntament de Pontós

Nom del camí

Els Terrats

Longitud del camí	Codi del camí
624 m	**1053**

Inici del camí: **1051**

Final del camí: **1054**

Clasificació del camí	Titularitat
TERCIARI	**PÚBLICA**

- GUAL
- PONT/ PASSALLÍS
- PAS A NIVELL
- CADENA / BARRERA
- PAS SALVACUNETES
- SALVACUNETES LATERAL
- CARTELL

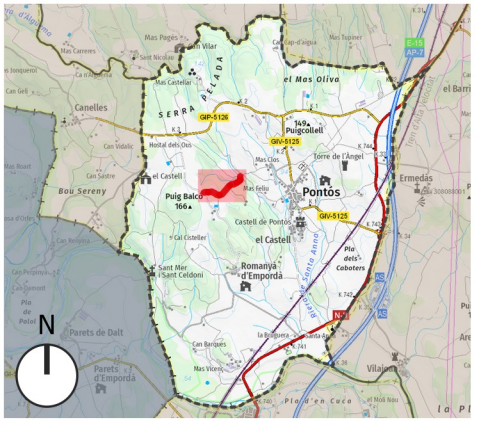

Data Impressió: 2025-01-21

0 — 85 — 170 m

TRAM	LONGITUD	AMPLADA	PENDENT MAX	TIPUS DE FERM	ESTAT	ACCESIBILITAT	DRENATGE	DATA INSPECCIÓ	OBSERVACIONS
1	49 m	3-5m	6 %	TERRA	BO	BONA	CUNETA NATURAL	16-12-2024	
2	60 m	3-5m	19 %	FORMIGÓ	BO	REGULAR	CUNETA NATURAL	16-12-2024	
3	101 m	3-5m	9 %	TERRA	BO	BONA	CUNETA NATURAL	16-12-2024	
4	193 m	Sender /Corriol	18 %	TERRA	DOLENT	DOLENTA	SENSE CUNETA	16-12-2024	
5	164 m	<3m	10 %	TERRA	DOLENT	DOLENTA	SENSE CUNETA	16-12-2024	
6	57 m	3-5m	6 %	TERRA	BO	BONA	SENSE CUNETA	16-12-2024	

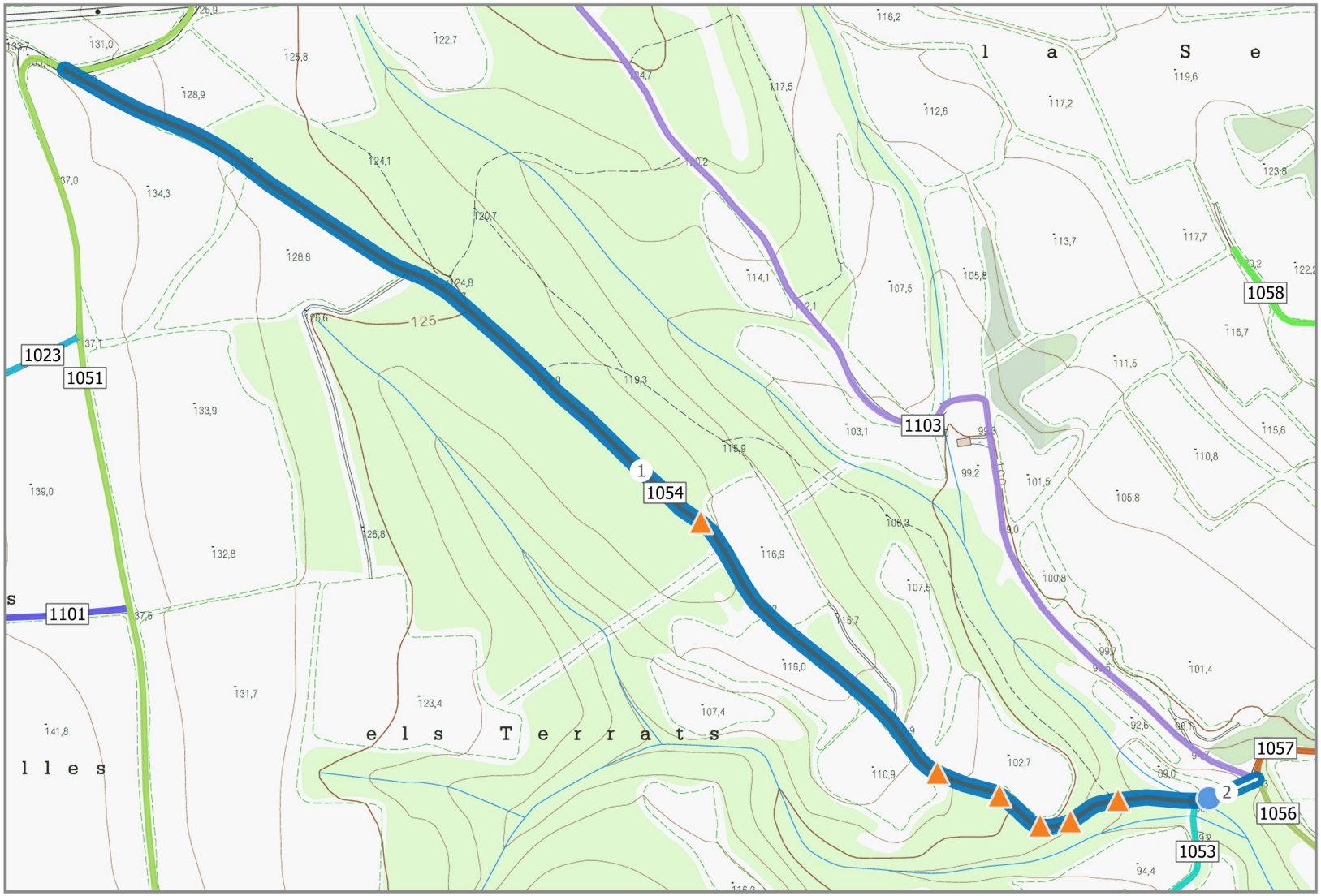

PLA DE CAMINS MUNCIPAL DE PONTÓS

CONSELL COMARCAL DE L'ALT EMPORDÀ

Ajuntament de Pontós

Nom del camí

Camí dels Terrats

Longitud del camí	Codi del camí
1047 m	**1054**

Inici del camí: **1051**

Final del camí: **1057-1056**

Clasificació del camí	Titularitat
SECUNDARI	**PÚBLICA**

- GUAL
- PONT/ PASSALLÍS
- PAS A NIVELL
- CADENA / BARRERA
- PAS SALVACUNETES
- SALVACUNETES LATERAL
- CARTELL

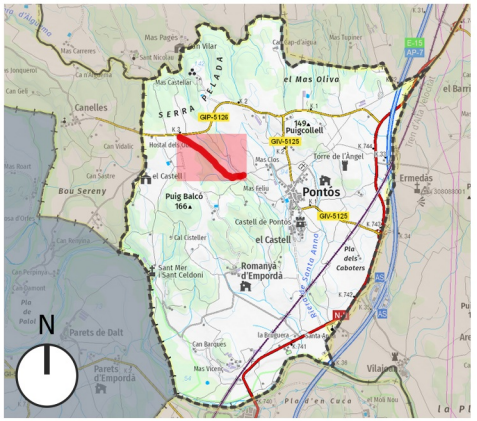

Data Impressió: 2025-01-21

0 — 123 — 246 m

TRAM	LONGITUD	AMPLADA	PENDENT MAX	TIPUS DE FERM	ESTAT	ACCESIBILITAT	DRENATGE	DATA INSPECCIÓ	OBSERVACIONS
1	1001 m	3-5m	12 %	TERRA	BO	REGULAR	SENSE CUNETA	16-12-2024	Coincideix amb CSB BTT Ruta 9 i Itinerannia
2	46 m	3-5m	6 %	TERRA	BO	BONA	CUNETA NATURAL	16-12-2024	Coincideix amb CSB BTT Ruta 9 i Itinerannia

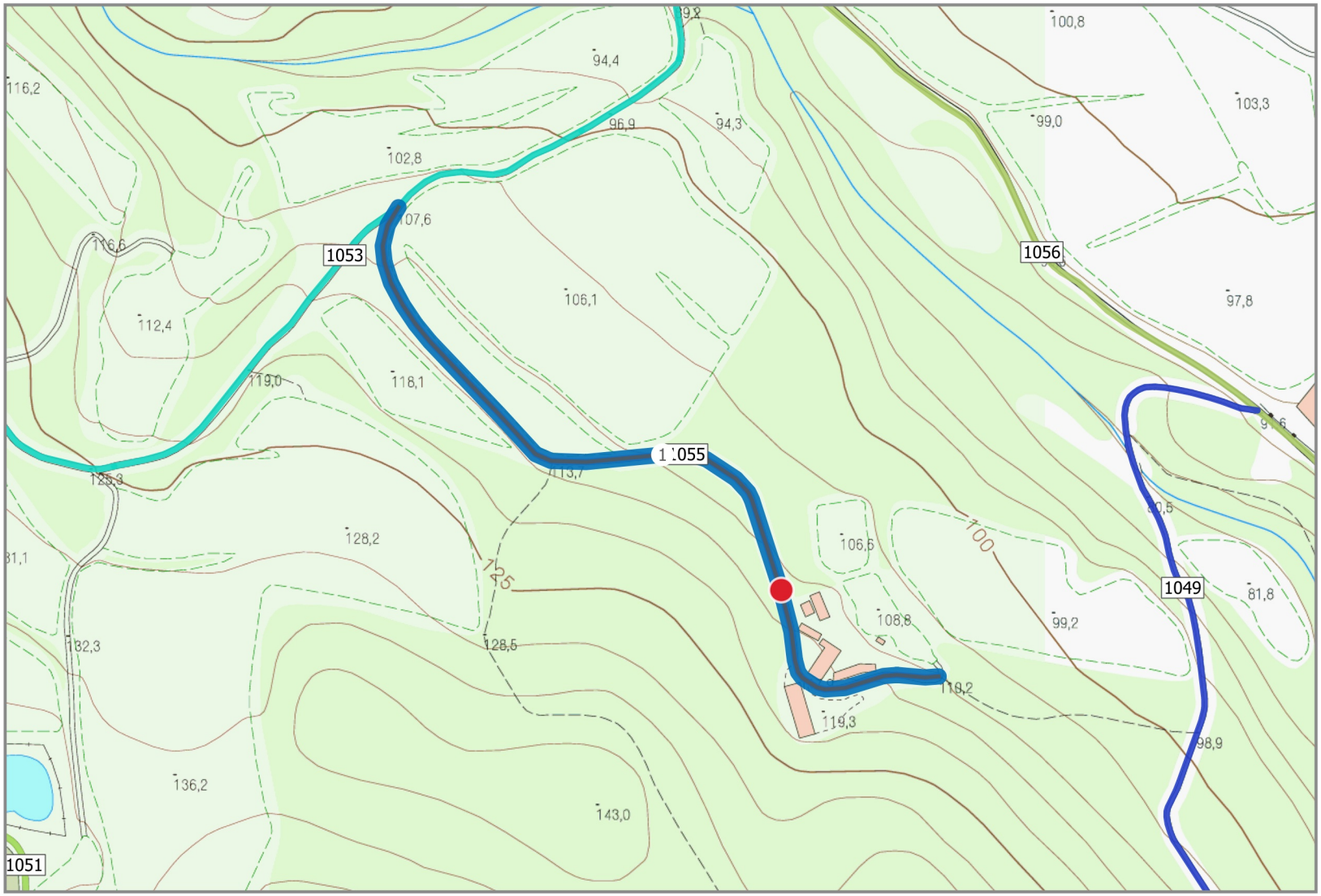

PLA DE CAMINS MUNCIPAL DE PONTÓS

CONSELL COMARCAL DE L'ALT EMPORDÀ

Ajuntament de Pontós

Nom del camí

Puig d'en Feliu

Longitud del camí	Codi del camí
424 m	**1055**

Inici del camí: **1051**

Final del camí: **1055**

Clasificació del camí	Titularitat
TERCIARI	**PÚBLICA**

- GUAL
- PONT/ PASSALLÍS
- PAS A NIVELL
- CADENA / BARRERA
- PAS SALVACUNETES
- SALVACUNETES LATERAL
- CARTELL

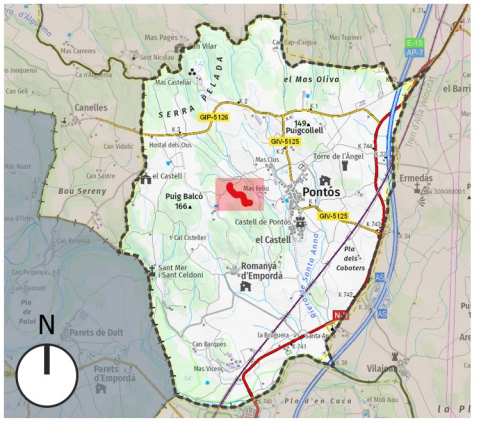

Data Impressió: 2025-01-21

0 — 85 — 170 m

TRAM	LONGITUD	AMPLADA	PENDENT MAX	TIPUS DE FERM	ESTAT	ACCESIBILITAT	DRENATGE	DATA INSPECCIÓ	OBSERVACIONS
1	424 m	3-5m	14 %	TERRA	REGULAR/SOTS	REGULAR	CUNETA NATURAL	16-12-2024	HI HA UNA BARRERA DAVANT GRANJA

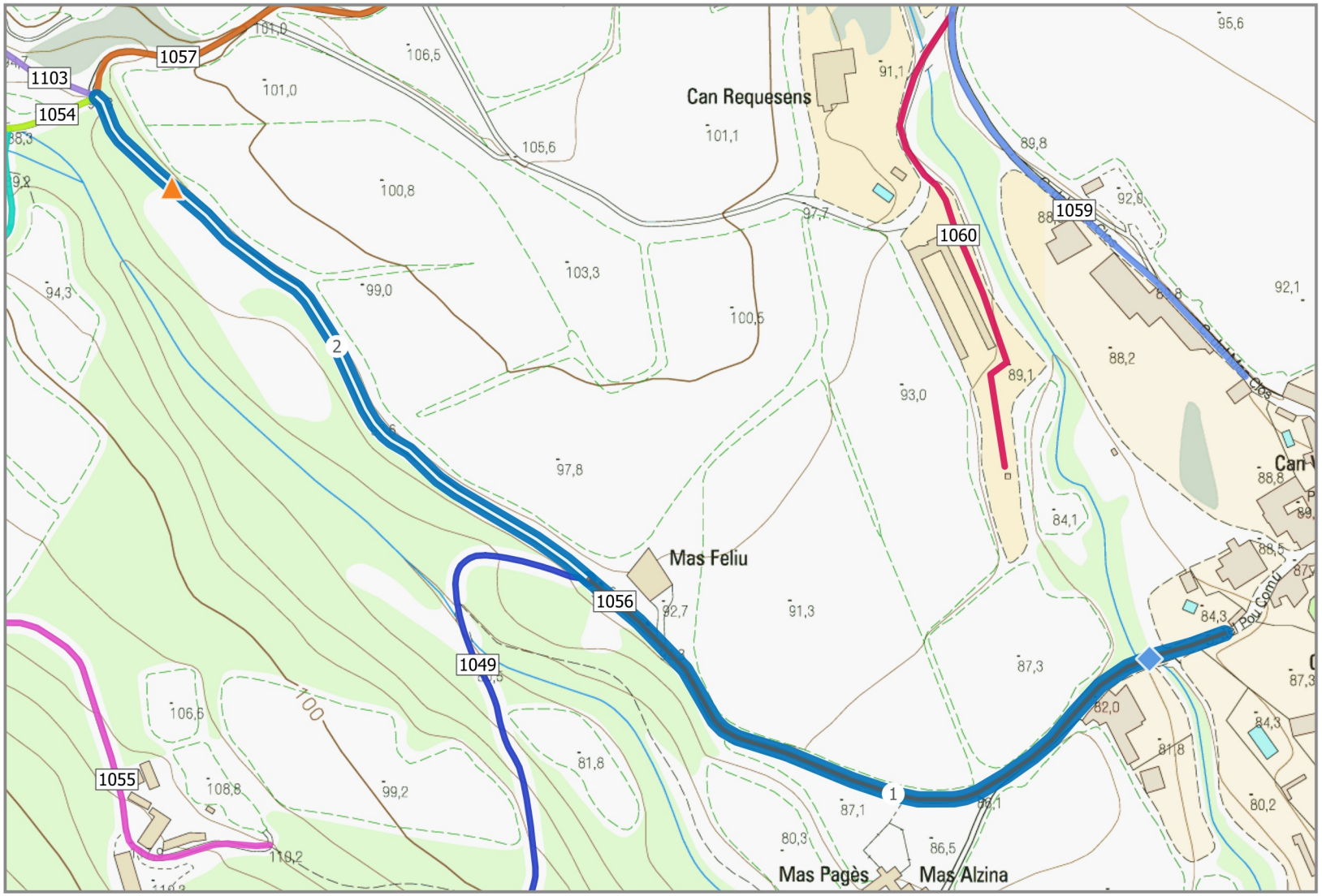

PLA DE CAMINS MUNCIPAL DE PONTÓS

CONSELL COMARCAL DE L'ALT EMPORDÀ

Ajuntament de Pontós

Nom del camí

Camí de Mas Feliu

Longitud del camí	Codi del camí
721 m	**1056**

Inici del camí: **Pontós**

Final del camí: **1054-1057**

Clasificació del camí	Titularitat
SECUNDARI	**PÚBLICA**

- GUAL
- PONT/ PASSALLÍS
- PAS A NIVELL
- CADENA / BARRERA
- PAS SALVACUNETES
- SALVACUNETES LATERAL
- CARTELL

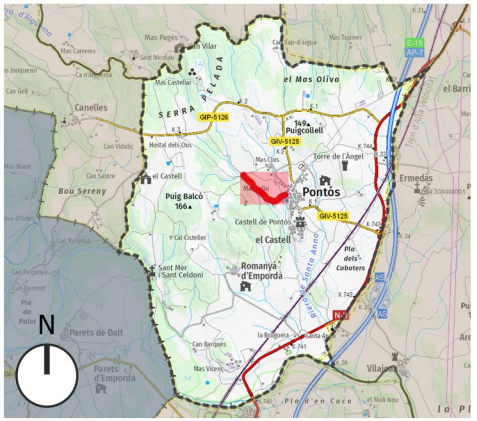

Data Impressió: 2025-01-21

0 — 85 — 170 m

TRAM	LONGITUD	AMPLADA	PENDENT MAX	TIPUS DE FERM	ESTAT	ACCESIBILITAT	DRENATGE	DATA INSPECCIÓ	OBSERVACIONS
1	377 m	3-5m	6 %	ASFALT	BO	BONA	SENSE CUNETA	16-12-2024	Coincideix amb Itinerannia
2	344 m	3-5m	7 %	ASFALT	BO	BONA	SENSE CUNETA	16-12-2024	Coincideix amb CSB BTT Ruta 9 i Itinerannia

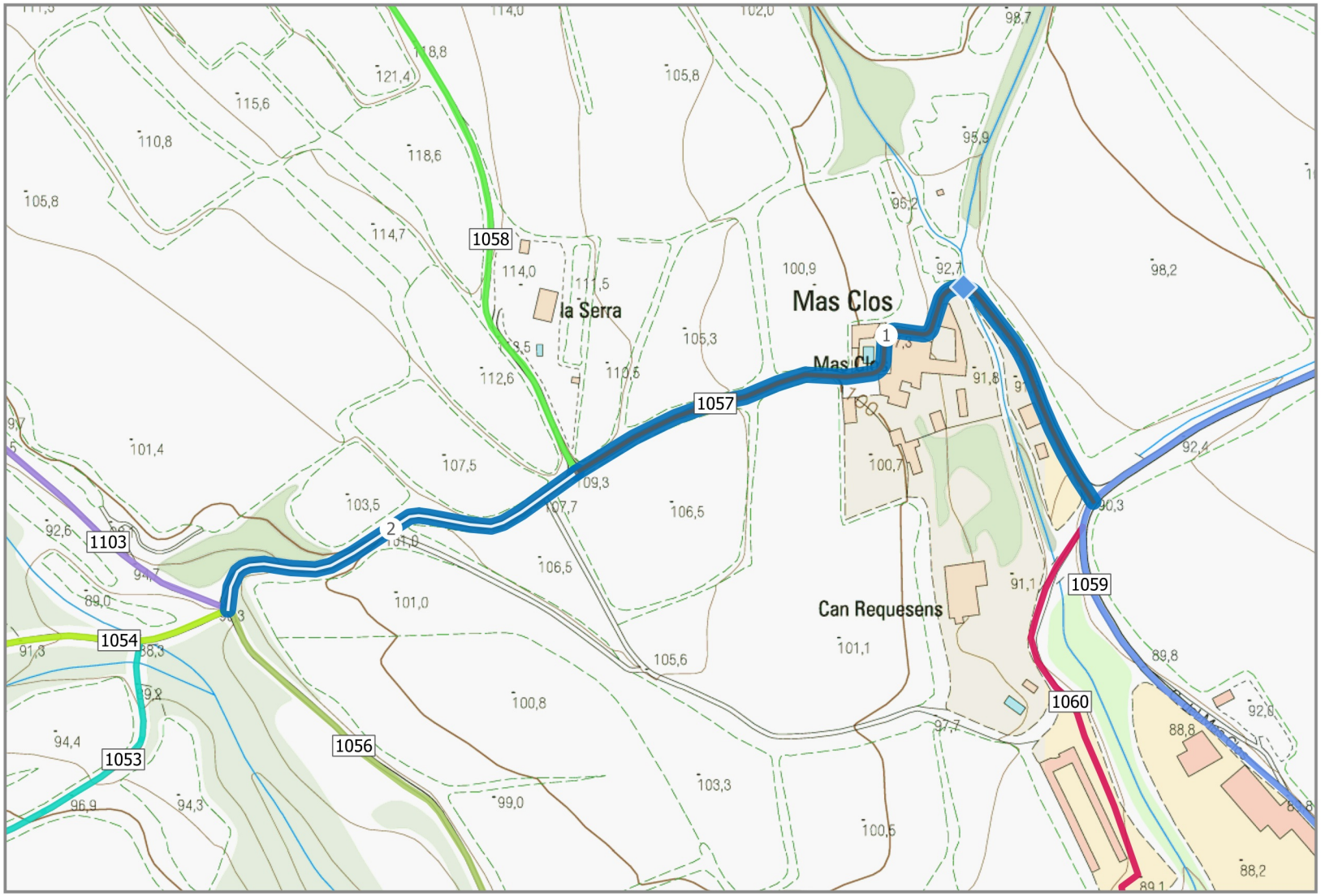

PLA DE CAMINS MUNCIPAL DE PONTÓS

CONSELL COMARCAL DE L'ALT EMPORDÀ

Ajuntament de Pontós

Nom del camí

Accés Mas Clos

Longitud del camí	Codi del camí
555 m	**1057**

Inici del camí

1059

Final del camí

1103-1054-1056

Clasificació del camí	Titularitat
SECUNDARI	**PÚBLICA**

- GUAL
- PONT/ PASSALLÍS
- PAS A NIVELL
- CADENA / BARRERA
- PAS SALVACUNETES
- SALVACUNETES LATERAL
- CARTELL

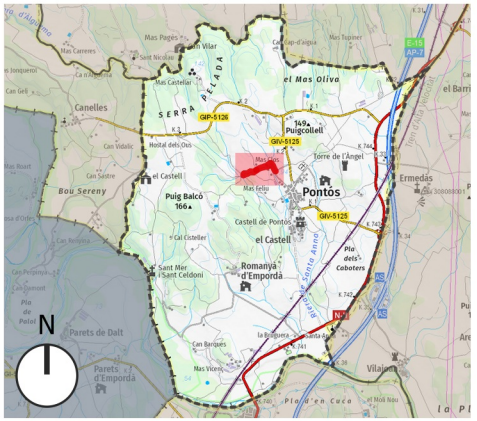

Data Impressió: 2025-01-21

0 85 170 m

TRAM	LONGITUD	AMPLADA	PENDENT MAX	TIPUS DE FERM	ESTAT	ACCESIBILITAT	DRENATGE	DATA INSPECCIÓ	OBSERVACIONS
1	354 m	3-5m	11 %	ASFALT	BO	REGULAR	SENSE CUNETA	16-12-2024	EN EL VEÍNAT DE MAS CLOS HI HA DIVERSOS IMBORNALS
2	201 m	3-5m	13 %	ASFALT	BO	REGULAR	SENSE CUNETA	16-12-2024	

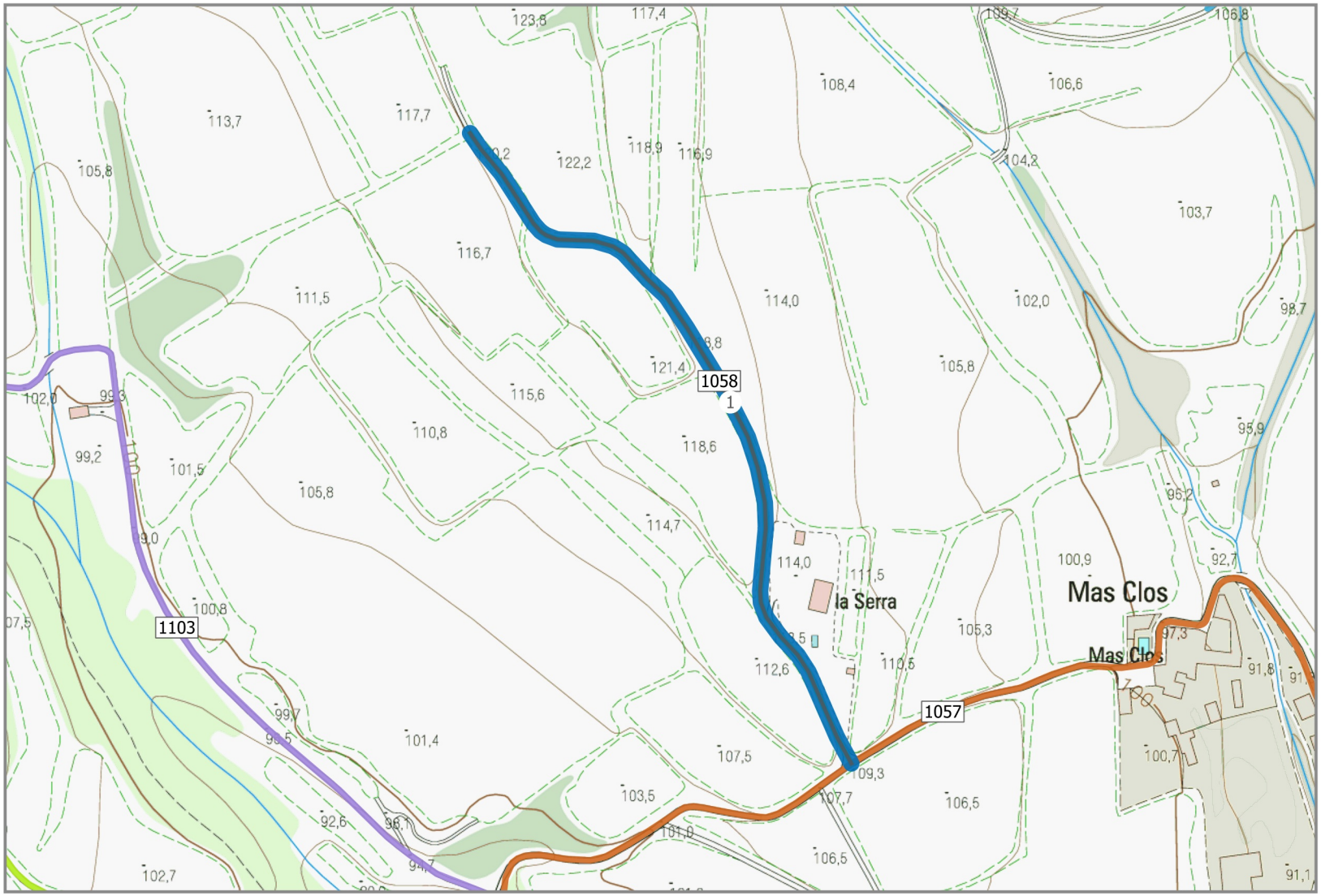

PLA DE CAMINS MUNCIPAL DE PONTÓS

CONSELL COMARCAL DE L'ALT EMPORDÀ

Ajuntament de Pontós

Nom del camí

La Serra

Longitud del camí	Codi del camí
385 m	**1058**

Inici del camí

1057

Final del camí

Camps

Clasificació del camí	Titularitat
TERCIARI	**PRIVADA**

- GUAL
- PONT/ PASSALLÍS
- PAS A NIVELL
- CADENA / BARRERA
- PAS SALVACUNETES
- SALVACUNETES LATERAL
- CARTELL

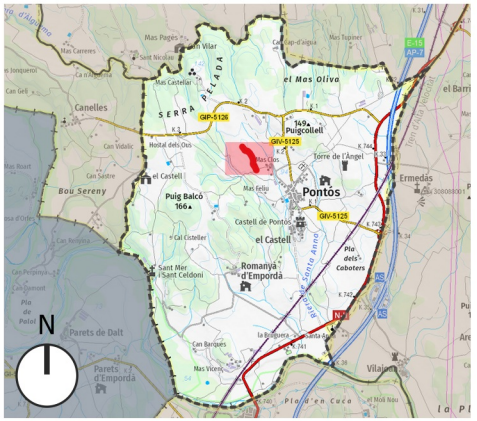

Data Impressió: 2025-01-21

0 85 170 m

TRAM	LONGITUD	AMPLADA	PENDENT MAX	TIPUS DE FERM	ESTAT	ACCESIBILITAT	DRENATGE	DATA INSPECCIÓ	OBSERVACIONS
1	385 m	3-5m	7 %	ASFALT	REGULAR/SOTS	REGULAR	SENSE CUNETA	16-12-2024	

PLA DE CAMINS MUNCIPAL DE PONTÓS

CONSELL COMARCAL DE L'ALT EMPORDÀ

Ajuntament de Pontós

Nom del camí

Accés a Mas Clos II

Longitud del camí	Codi del camí
454 m	**1059**

Inici del camí

Pontós

Final del camí

GIV-5125

Clasificació del camí	Titularitat
PRIMARI	**PÚBLICA**

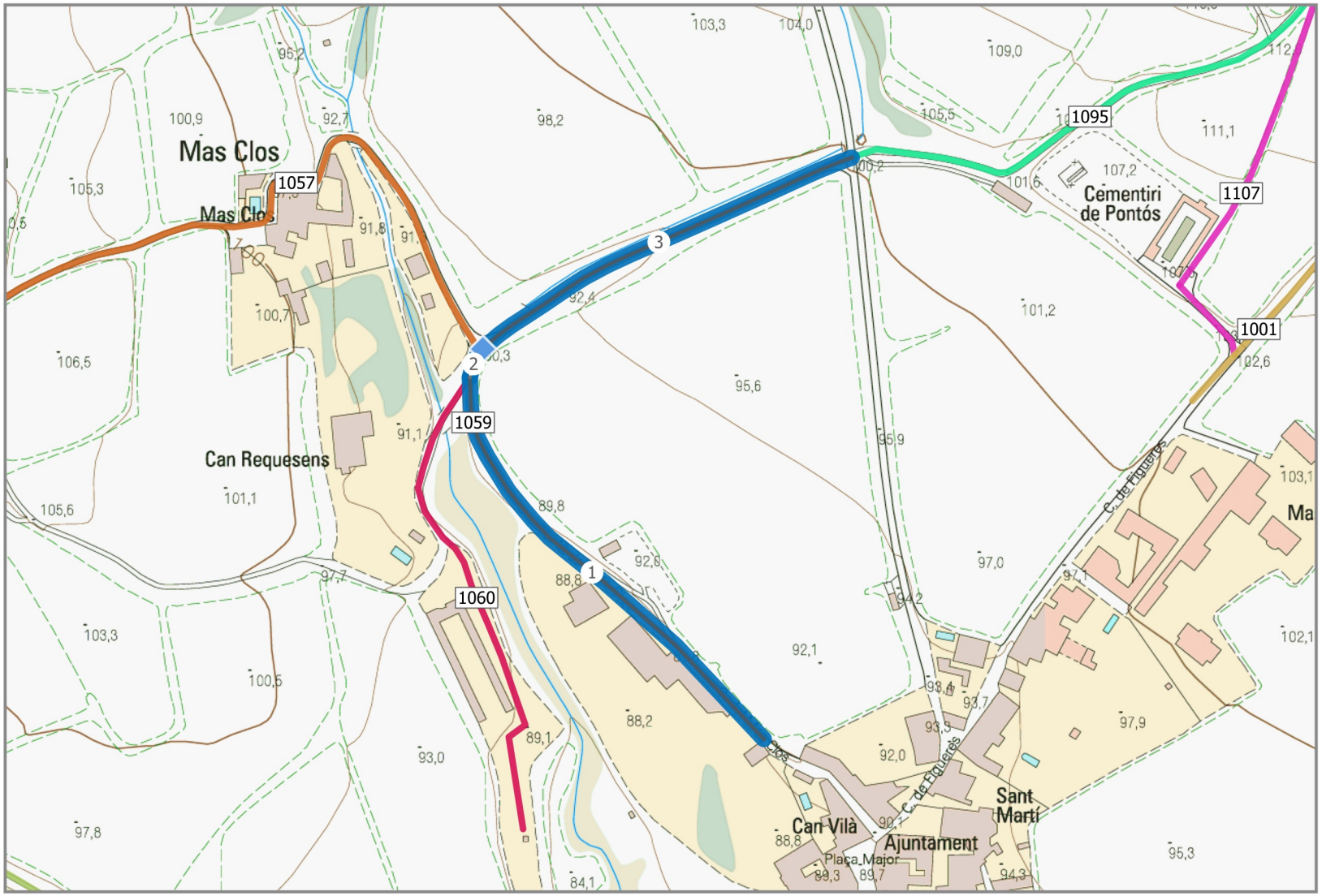

GUAL
PONT/ PASSALLÍS
PAS A NIVELL
CADENA / BARRERA
PAS SALVACUNETES
SALVACUNETES LATERAL
CARTELL

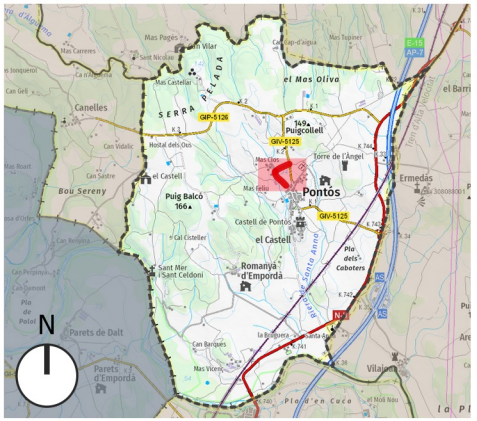

Data Impressió: 2025-01-21

0 85 170 m

TRAM	LONGITUD	AMPLADA	PENDENT MAX	TIPUS DE FERM	ESTAT	ACCESIBILITAT	DRENATGE	DATA INSPECCIÓ	OBSERVACIONS
1	234 m	>5m	4 %	ASFALT	BO	BONA	CUNETA NATURAL	16-12-2024	
2	14 m	>5m	3 %	ASFALT	BO	BONA	CUNETA NATURAL	16-12-2024	
3	206 m	>5m	6 %	ASFALT	BO	BONA	UNETA DE FORMIG	16-12-2024	DOBLE CUNETA UNA D'ELLES DE FORMIGÓ

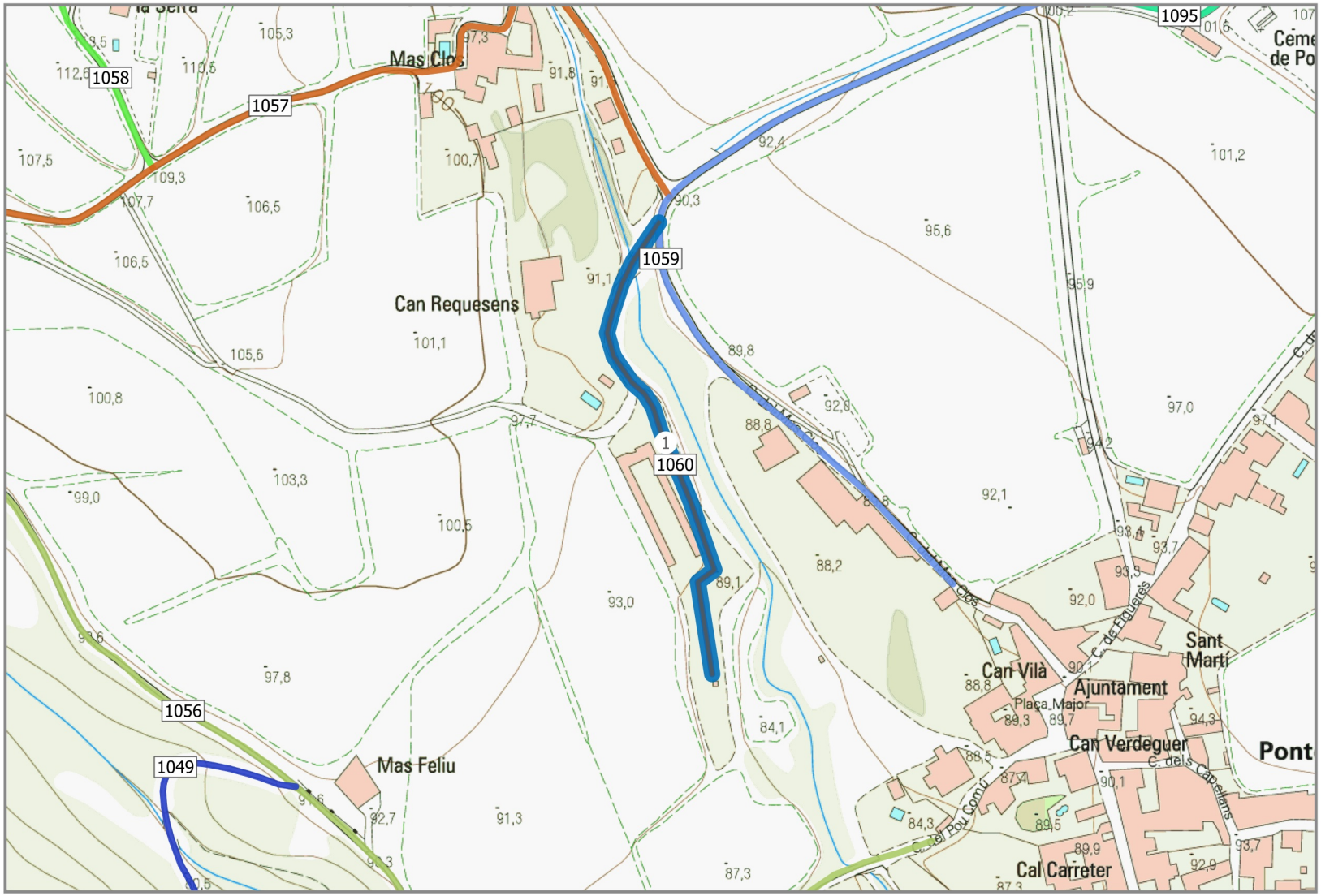

PLA DE CAMINS MUNCIPAL DE PONTÓS

CONSELL COMARCAL DE L'ALT EMPORDÀ

Ajuntament de Pontós

Nom del camí

Camí de Can Requesens

Longitud del camí	Codi del camí
244 m	**1060**

Inici del camí

1059

Final del camí

Can Requesens

Clasificació del camí	Titularitat
TERCIARI	**PRIVADA**

- GUAL
- PONT/ PASSALLÍS
- PAS A NIVELL
- CADENA / BARRERA
- PAS SALVACUNETES
- SALVACUNETES LATERAL
- CARTELL

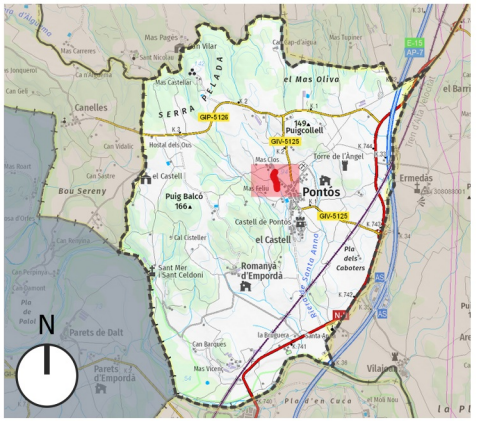

Data Impressió: 2025-01-21

0 85 170 m

TRAM	LONGITUD	AMPLADA	PENDENT MAX	TIPUS DE FERM	ESTAT	ACCESIBILITAT	DRENATGE	DATA INSPECCIÓ	OBSERVACIONS
1	244 m	3-5m	17 %	TERRA	BO	REGULAR	SENSE CUNETA	16-12-2024	Camí d'accés al Pou municipal

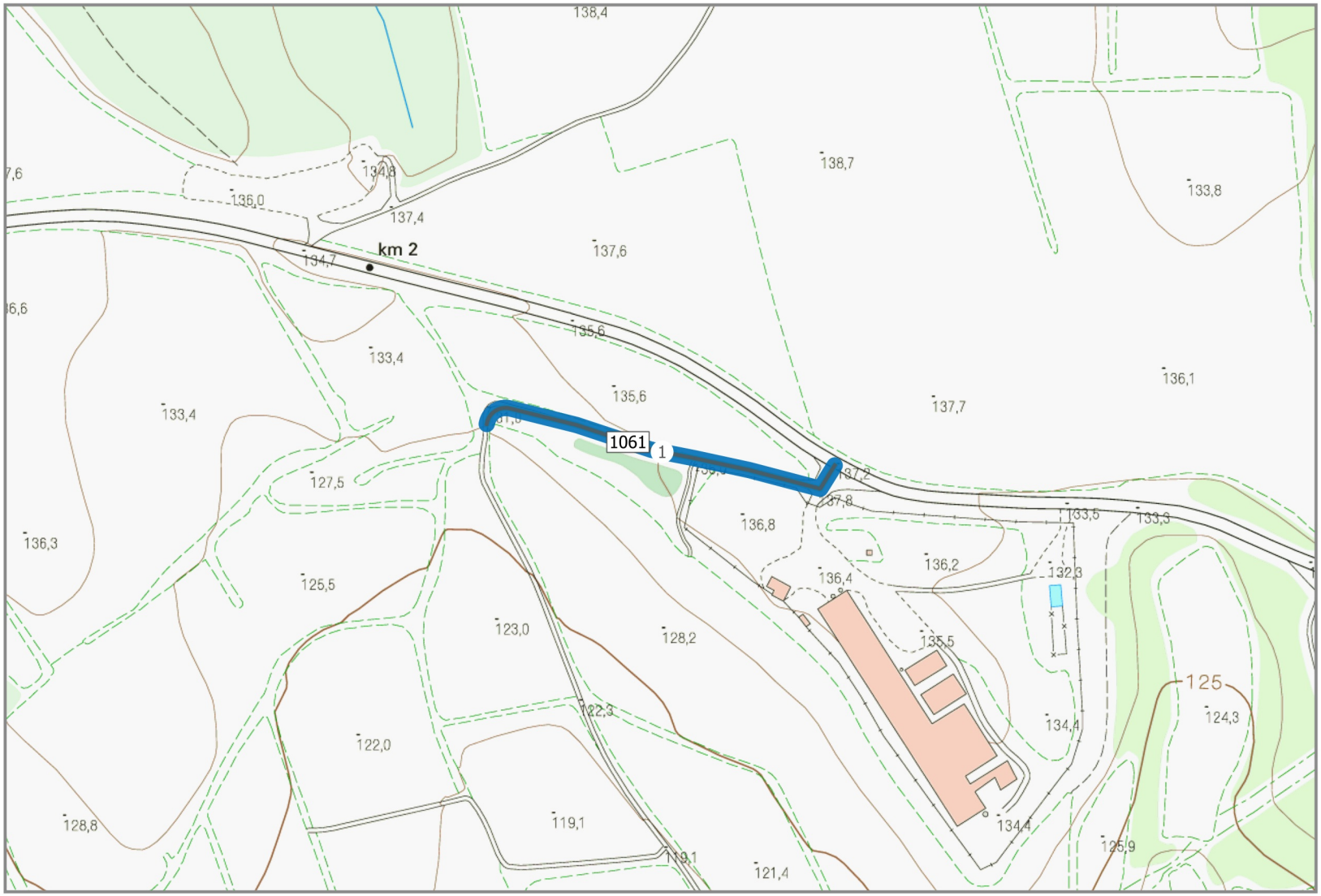

PLA DE CAMINS MUNCIPAL DE PONTÓS

CONSELL COMARCAL DE L'ALT EMPORDÀ

Ajuntament de Pontós

Nom del camí

Camps de la Serra

Longitud del camí	Codi del camí
186 m	**1061**

Inici del camí: **GIP-5126**

Final del camí: **Camps**

Clasificació del camí	Titularitat
SECUNDARI	**PRIVADA**

- GUAL
- PONT/ PASSALLÍS
- PAS A NIVELL
- CADENA / BARRERA
- PAS SALVACUNETES
- SALVACUNETES LATERAL
- CARTELL

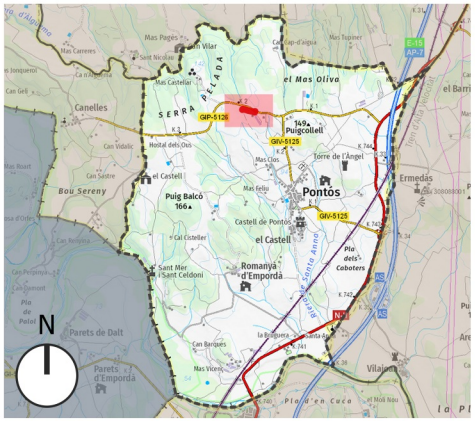

Data Impressió: 2025-01-21

0 — 85 — 170 m

TRAM	LONGITUD	AMPLADA	PENDENT MAX	TIPUS DE FERM	ESTAT	ACCESIBILITAT	DRENATGE	DATA INSPECCIÓ	OBSERVACIONS
1	186 m	3-5m	9 %	TERRA	REGULAR/SOTS	REGULAR	SENSE CUNETA	16-12-2024	

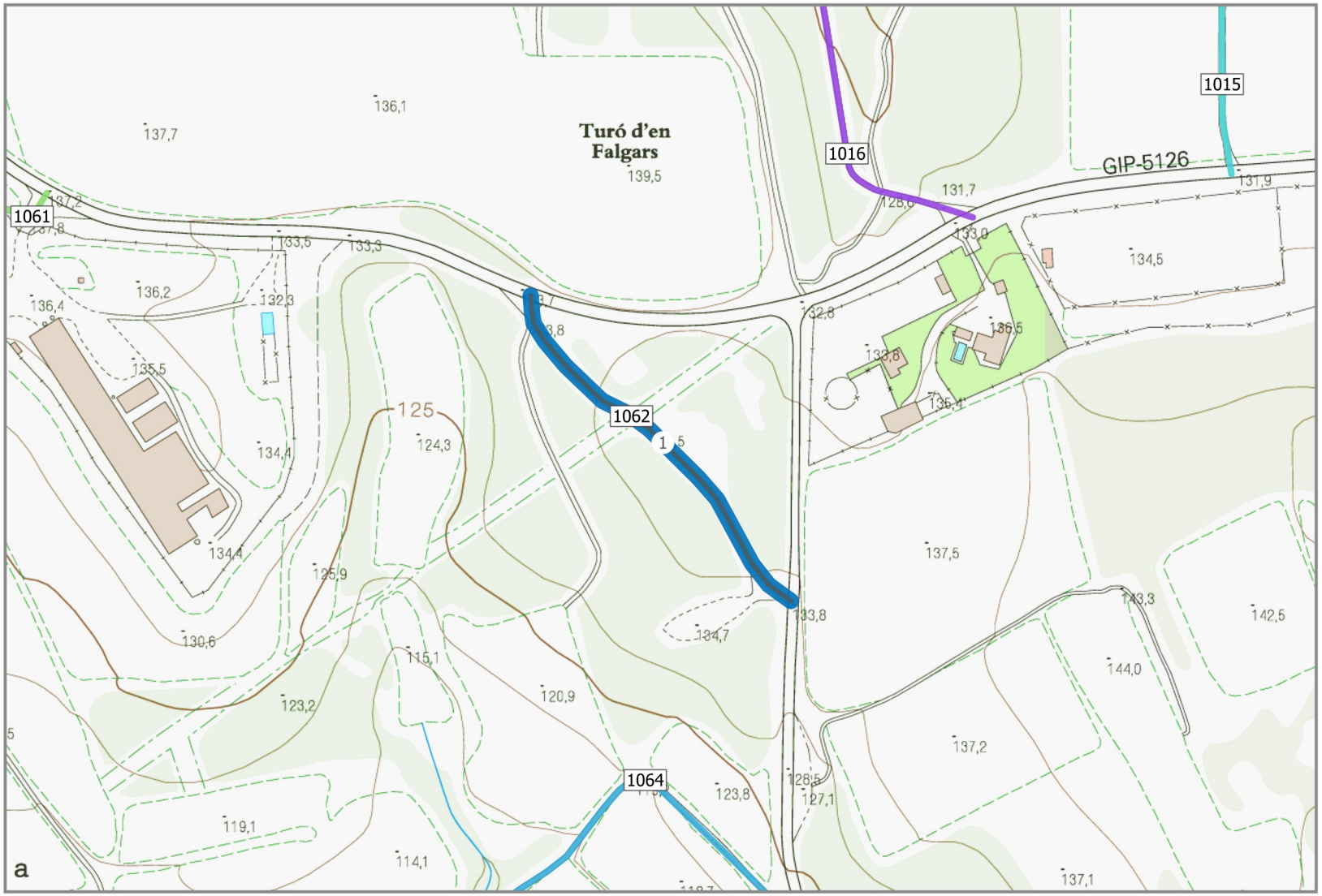

PLA DE CAMINS MUNCIPAL DE PONTÓS

CONSELL COMARCAL DE L'ALT EMPORDÀ

Ajuntament de Pontós

Nom del camí

Turó d'en Falgars

Longitud del camí	Codi del camí
201 m	**1062**

Inici del camí: **GIP-5126**

Final del camí: **GIV-5125**

Clasificació del camí	Titularitat
TERCIARI	**PRIVADA**

- GUAL
- PONT/ PASSALLÍS
- PAS A NIVELL
- CADENA / BARRERA
- PAS SALVACUNETES
- SALVACUNETES LATERAL
- CARTELL

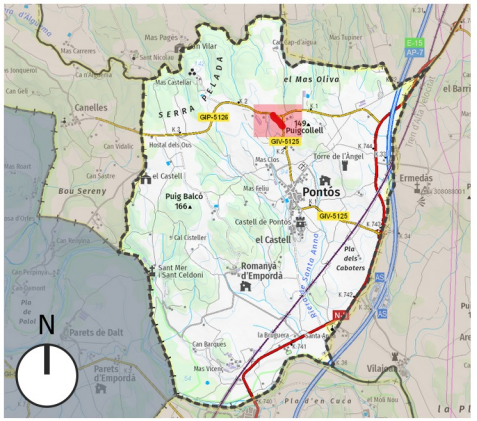

Data Impressió: 2025-01-21

0 — 85 — 170 m

TRAM	LONGITUD	AMPLADA	PENDENT MAX	TIPUS DE FERM	ESTAT	ACCESIBILITAT	DRENATGE	DATA INSPECCIÓ	OBSERVACIONS
1	201 m	3-5m	6 %	TERRA	REGULAR/SOTS	REGULAR	SENSE CUNETA	16-12-2024	

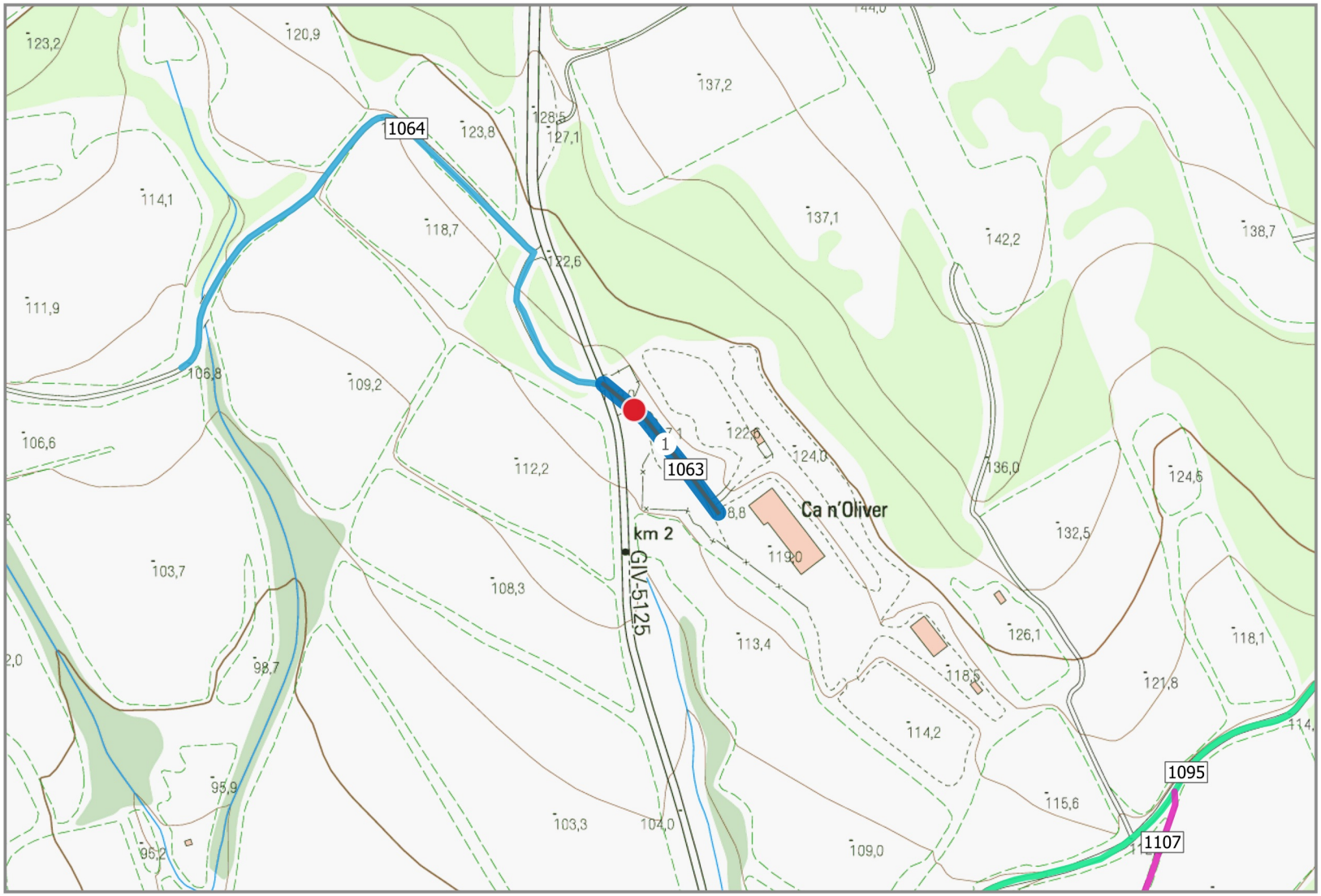

PLA DE CAMINS MUNCIPAL DE PONTÓS

CONSELL COMARCAL DE L'ALT EMPORDÀ

Ajuntament de Pontós

Nom del camí

Camí accés Can n'Oliver

Longitud del camí	Codi del camí
85 m	**1063**

Inici del camí: **GIV-5125**

Final del camí: **Ca n'Oliver**

Clasificació del camí	Titularitat
SECUNDARI	**PRIVADA**

- GUAL
- PONT/ PASSALLÍS
- PAS A NIVELL
- CADENA / BARRERA
- PAS SALVACUNETES
- SALVACUNETES LATERAL
- CARTELL

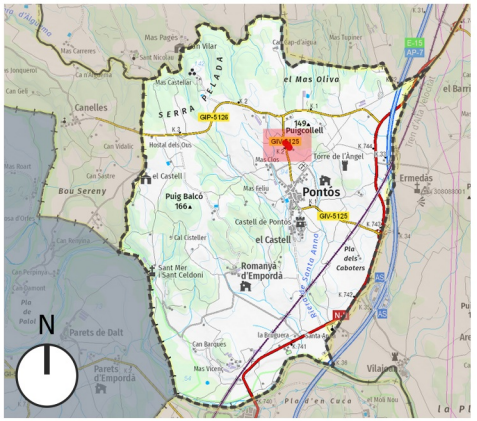

Data Impressió: 2025-01-21

0 — 85 — 170 m

TRAM	LONGITUD	AMPLADA	PENDENT MAX	TIPUS DE FERM	ESTAT	ACCESIBILITAT	DRENATGE	DATA INSPECCIÓ	OBSERVACIONS
1	85 m	3-5m	7 %	TERRA	BO	BONA	CUNETA NATURAL	16-12-2024	

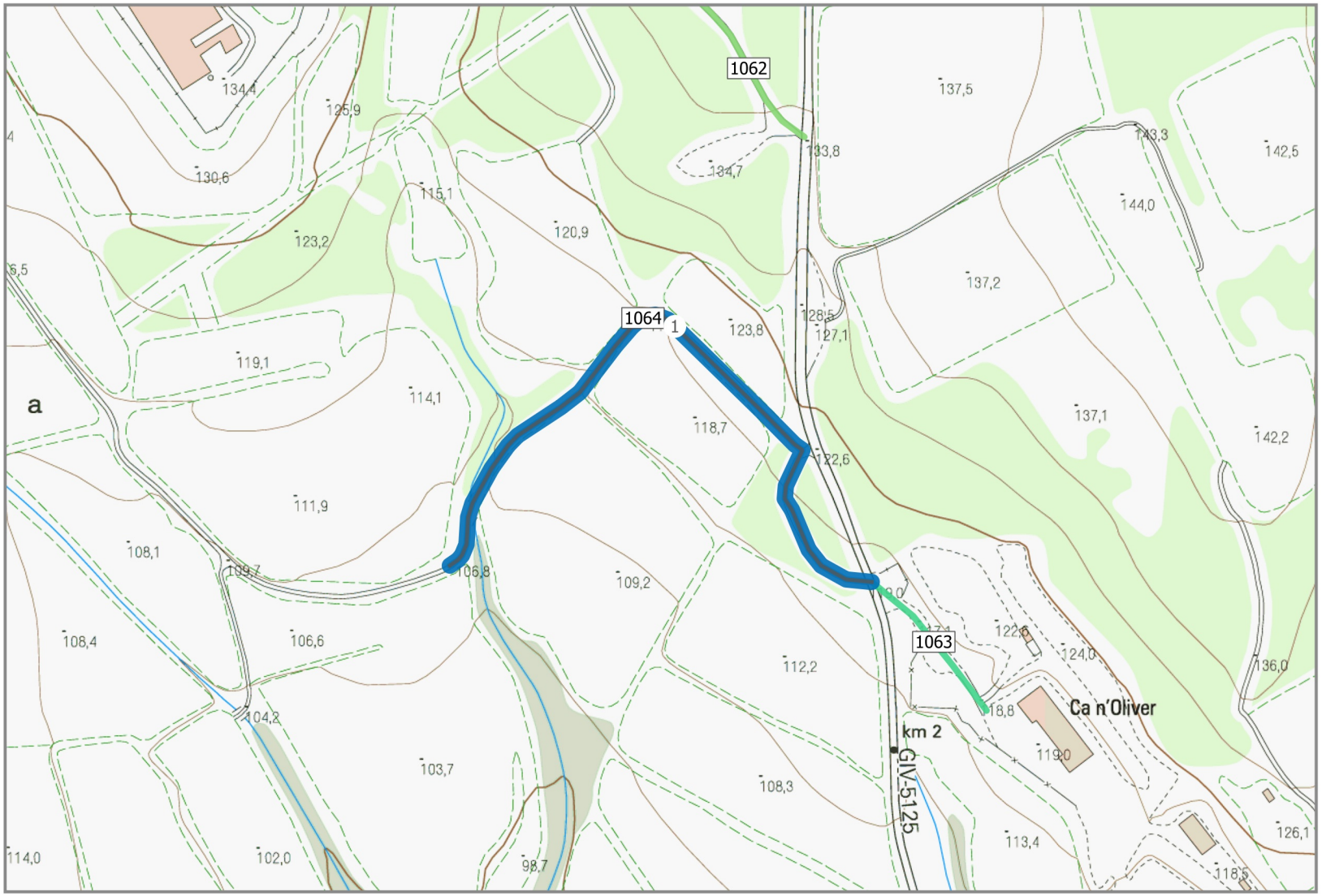

PLA DE CAMINS MUNCIPAL DE PONTÓS

CONSELL COMARCAL DE L'ALT EMPORDÀ

Ajuntament de Pontós

Nom del camí

Camps de la Serra II

Longitud del camí	Codi del camí
353 m	**1064**

Inici del camí

GIV-5125

Final del camí

Camps

Clasificació del camí	Titularitat
TERCIARI	**PRIVADA**

- GUAL
- PONT/ PASSALLÍS
- PAS A NIVELL
- CADENA / BARRERA
- PAS SALVACUNETES
- SALVACUNETES LATERAL
- CARTELL

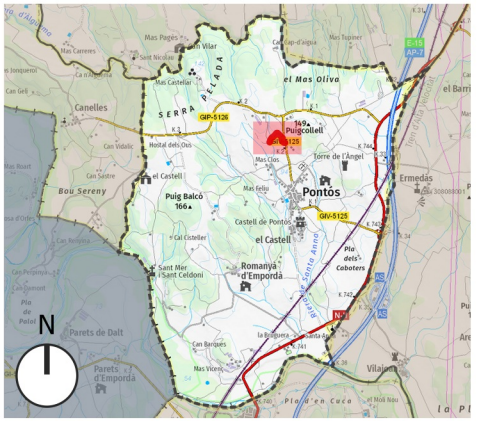

Data Impressió: 2025-01-21

0 — 85 — 170 m

TRAM	LONGITUD	AMPLADA	PENDENT MAX	TIPUS DE FERM	ESTAT	ACCESIBILITAT	DRENATGE	DATA INSPECCIÓ	OBSERVACIONS
1	353 m	3-5m	11 %	TERRA	REGULAR/SOTS	REGULAR	SENSE CUNETA	16-12-2024	

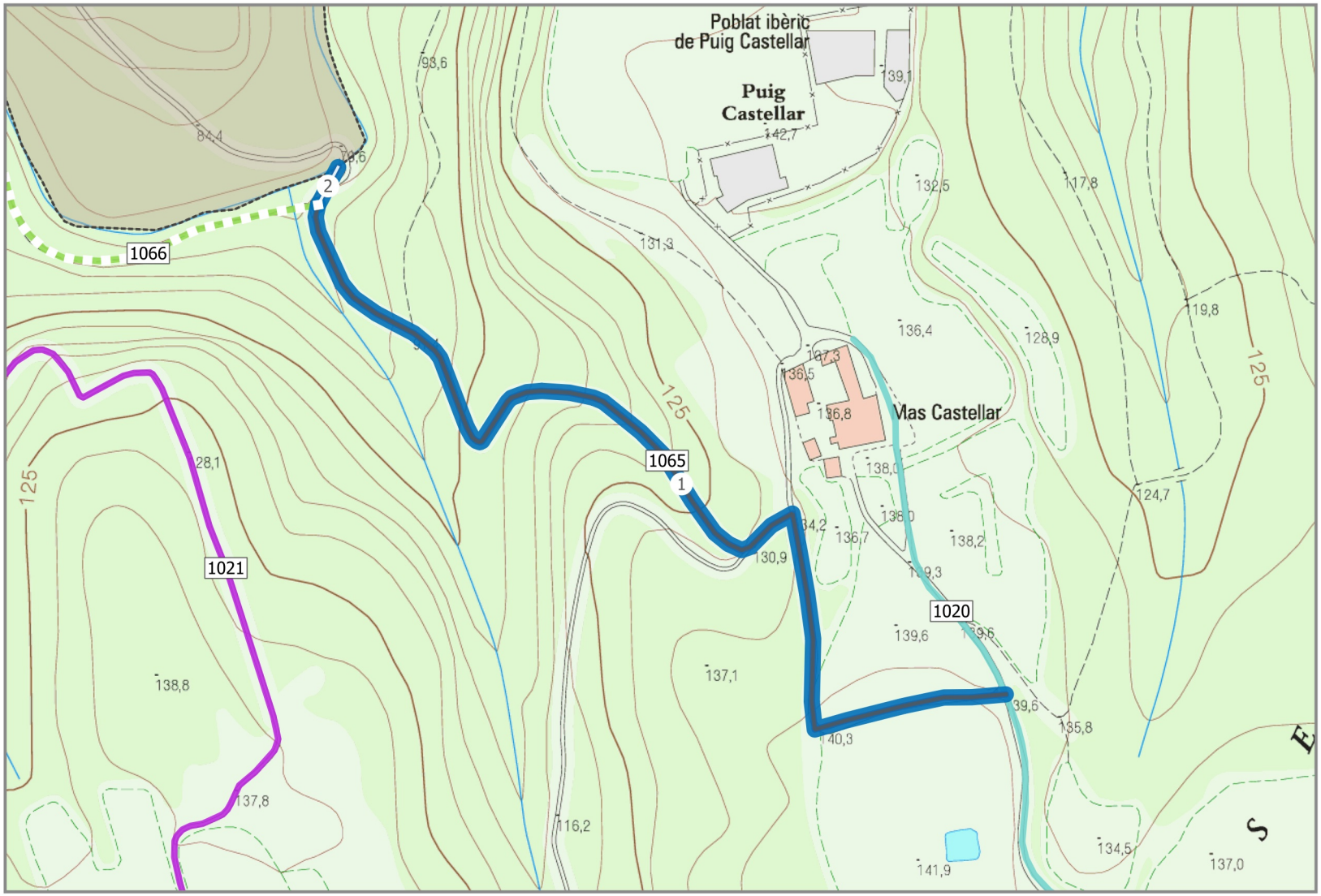

PLA DE CAMINS MUNCIPAL DE PONTÓS

CONSELL COMARCAL DE L'ALT EMPORDÀ

Ajuntament de Pontós

Nom del camí

Camí de Can Vilar a Mas Castellar

Longitud del camí	Codi del camí
576 m	**1065**

Inici del camí

1020

Final del camí

Terme municipal

Clasificació del camí	Titularitat
SECUNDARI	**PRIVADA**

- GUAL
- PONT/ PASSALLÍS
- PAS A NIVELL
- CADENA / BARRERA
- PAS SALVACUNETES
- SALVACUNETES LATERAL
- CARTELL

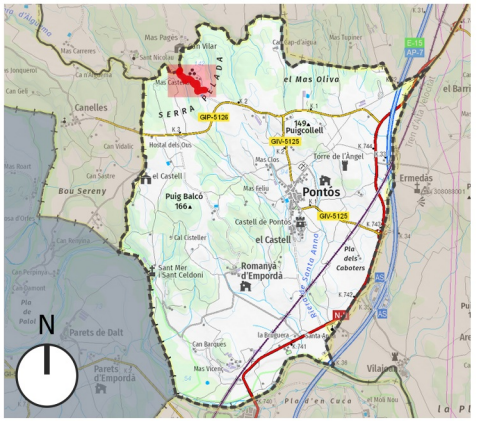

Data Impressió: 2025-01-21

0 — 85 — 170 m

TRAM	LONGITUD	AMPLADA	PENDENT MAX	TIPUS DE FERM	ESTAT	ACCESIBILITAT	DRENATGE	DATA INSPECCIÓ	OBSERVACIONS
1	555 m	3-5m	24 %	TERRA	DOLENT	DOLENTA	SENSE CUNETA	16-12-2024	
2	21 m	3-5m	2 %	TERRA	BO	BONA	CUNETA NATURAL	16-12-2024	

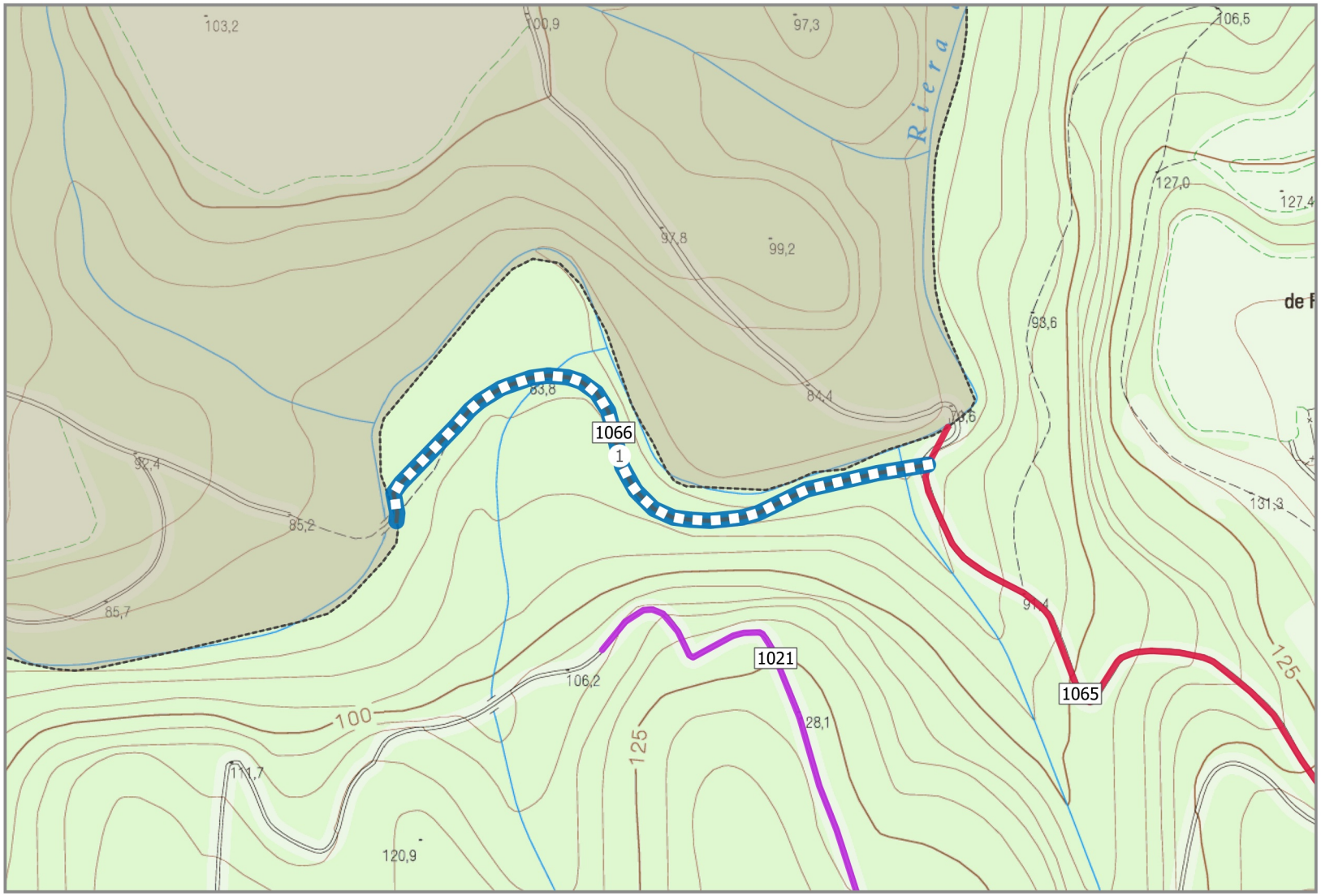

PLA DE CAMINS MUNCIPAL DE PONTÓS

CONSELL COMARCAL DE L'ALT EMPORDÀ

Ajuntament de Pontós

Nom del camí

Camí de Sant Nicolau a Mas Castellar

Longitud del camí	Codi del camí
341 m	**1066**

Inici del camí

Terme municipal

Final del camí

1065

Clasificació del camí	Titularitat
SECUNDARI	**PRIVADA**

- GUAL
- PONT/ PASSALLÍS
- PAS A NIVELL
- CADENA / BARRERA
- PAS SALVACUNETES
- SALVACUNETES LATERAL
- CARTELL

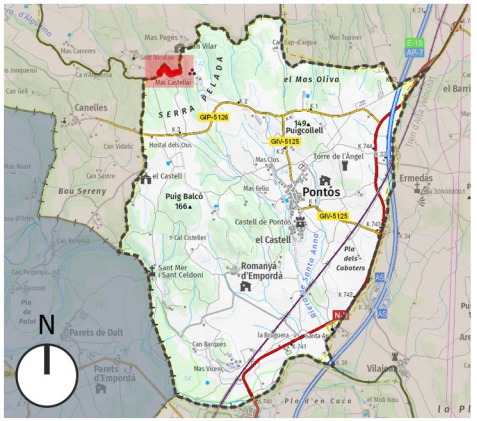

Data Impressió: 2025-01-21

0 — 85 — 170 m

TRAM	LONGITUD	AMPLADA	PENDENT MAX	TIPUS DE FERM	ESTAT	ACCESIBILITAT	DRENATGE	DATA INSPECCIÓ	OBSERVACIONS
1	341 m	Sender /Corriol	9 %	TERRA	REGULAR/SOTS	REGULAR	SENSE CUNETA	16-12-2024	

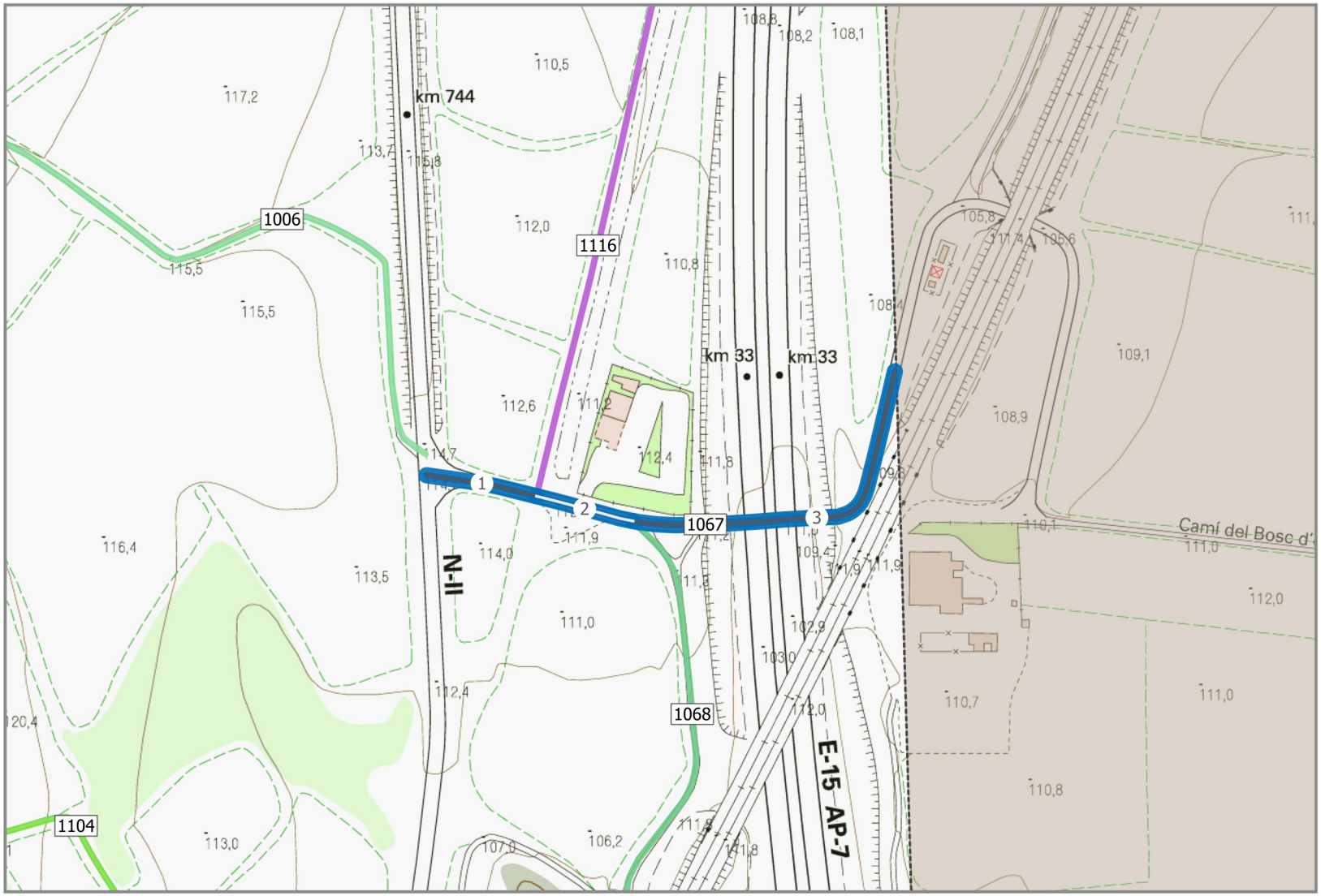

PLA DE CAMINS MUNCIPAL DE PONTÓS

CONSELL COMARCAL DE L'ALT EMPORDÀ

Ajuntament de Pontós

Nom del camí

Carretera d'Ermadàs

Longitud del camí	Codi del camí
284 m	**1067**

Inici del camí

NII

Final del camí

Terme municipal

Clasificació del camí	Titularitat
PRIMARI	**PÚBLICA**

- GUAL
- PONT/ PASSALLÍS
- PAS A NIVELL
- CADENA / BARRERA
- PAS SALVACUNETES
- SALVACUNETES LATERAL
- CARTELL

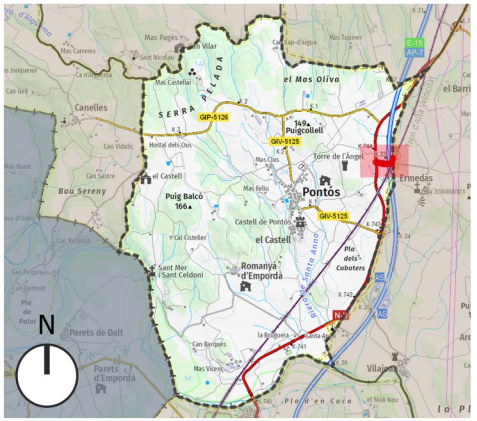

Data Impressió: 2025-01-21

0 — 85 — 170 m

TRAM	LONGITUD	AMPLADA	PENDENT MAX	TIPUS DE FERM	ESTAT	ACCESIBILITAT	DRENATGE	DATA INSPECCIÓ	OBSERVACIONS
1	55 m	>5m	3 %	ASFALT	BO	BONA	CUNETA NATURAL	16-12-2024	Coincideix amb Itinerannia
2	49 m	>5m	24 %	ASFALT	BO	REGULAR	CUNETA NATURAL	16-12-2024	Coincideix amb Itinerannia
3	180 m	>5m	8 %	ASFALT	BO		CUNETA NATURAL	16-12-2024	Coincideix amb Itinerannia

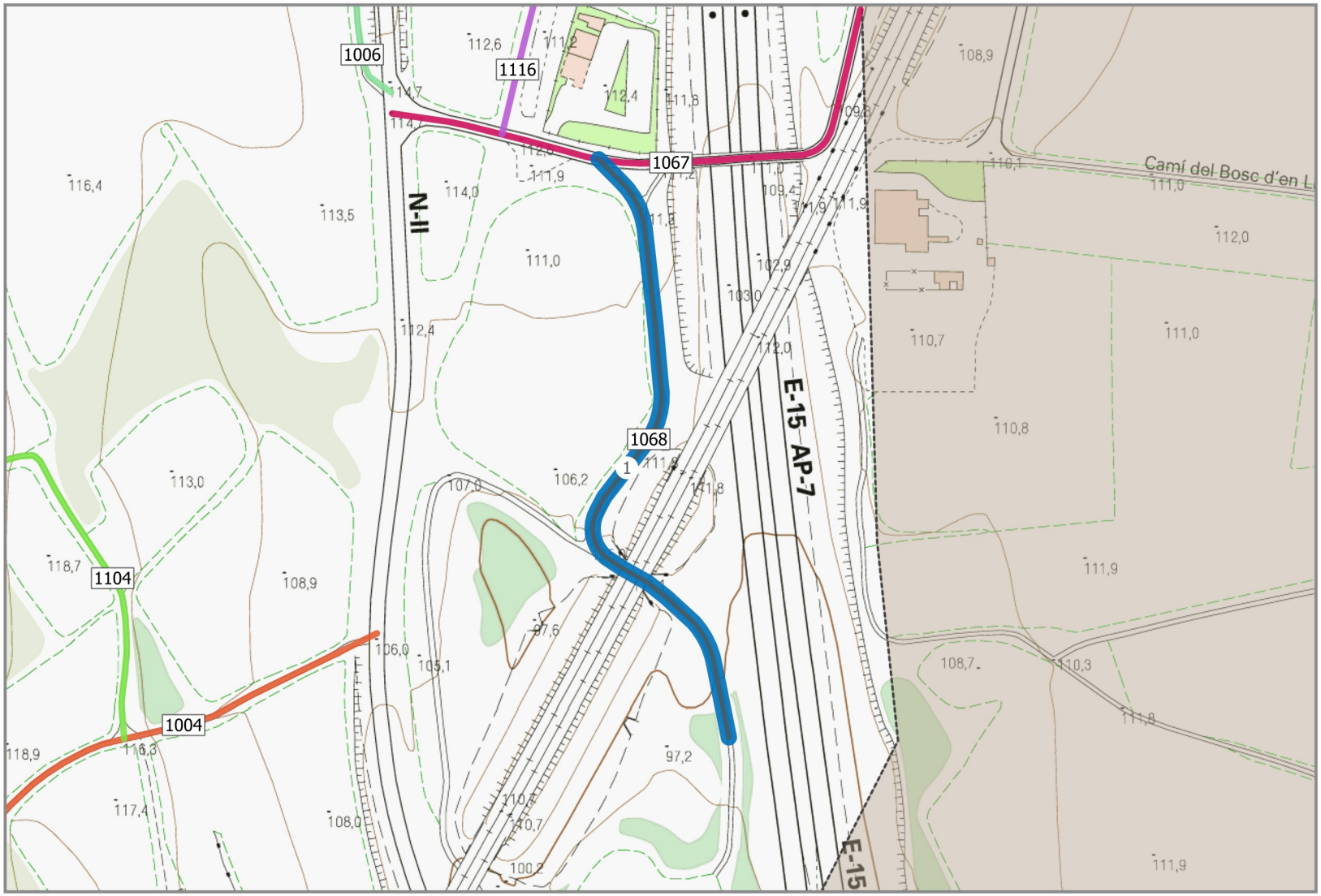

PLA DE CAMINS MUNCIPAL DE PONTÓS

CONSELL COMARCAL DE L'ALT EMPORDÀ

Ajuntament de Pontós

Nom del camí

Riera de la Font vella

Longitud del camí	Codi del camí
328 m	**1068**

Inici del camí
1067

Final del camí
Terme municipal

Clasificació del camí	Titularitat
TERCIARI	**PRRESUMPCIÓ PÚBLICA**

- GUAL
- PONT/ PASSALLÍS
- PAS A NIVELL
- CADENA / BARRERA
- PAS SALVACUNETES
- SALVACUNETES LATERAL
- CARTELL

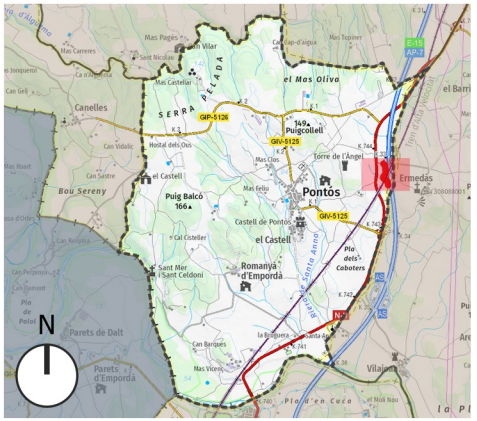

Data Impressió: 2025-01-21

0 85 170 m

TRAM	LONGITUD	AMPLADA	PENDENT MAX	TIPUS DE FERM	ESTAT	ACCESIBILITAT	DRENATGE	DATA INSPECCIÓ	OBSERVACIONS
1	328 m	3-5m	10 %	TERRA	REGULAR/SOTS	REGULAR	SENSE CUNETA	16-12-2024	

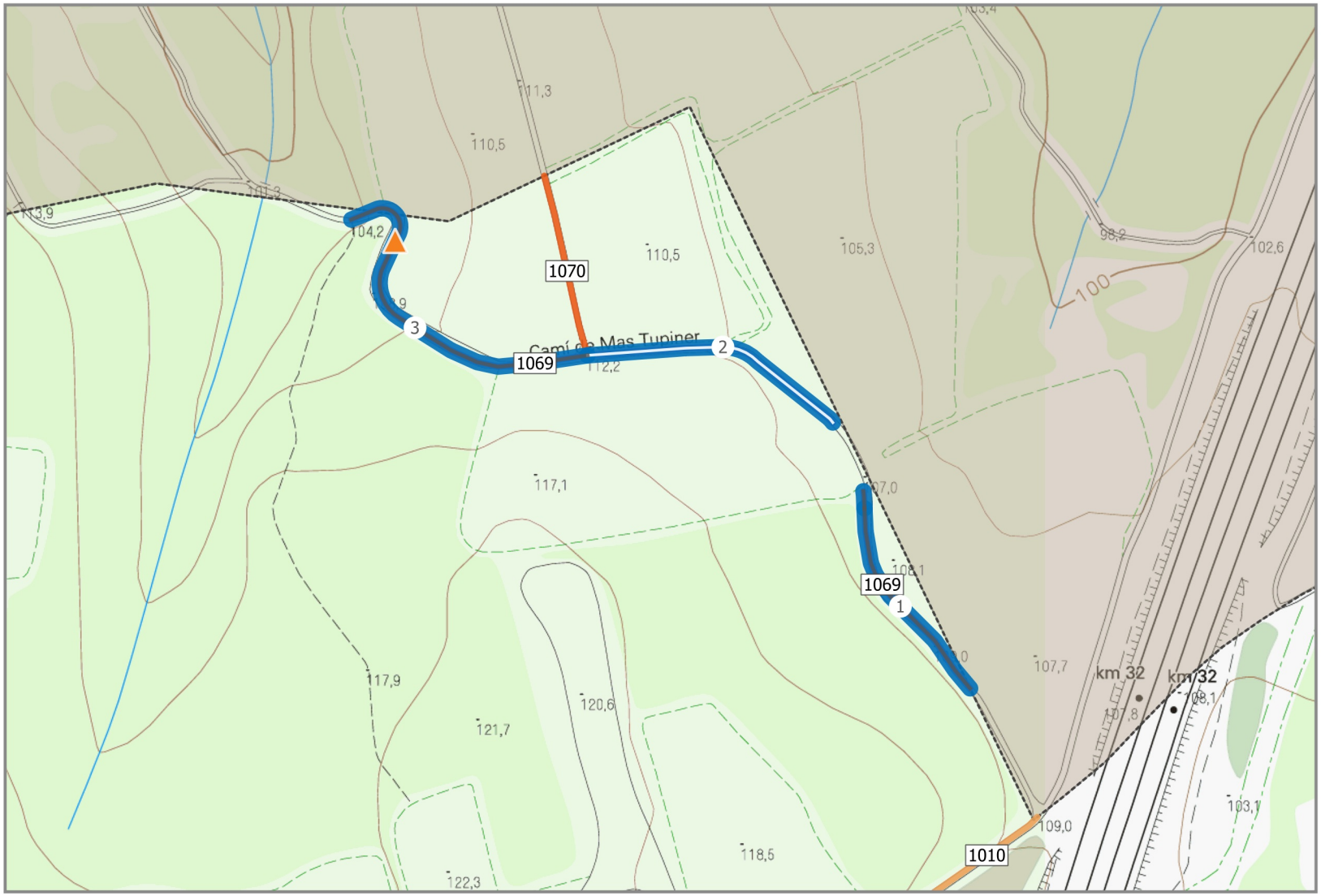

PLA DE CAMINS MUNCIPAL DE PONTÓS

CONSELL COMARCAL DE L'ALT EMPORDÀ

Ajuntament de Pontós

Nom del camí

Camí de Mas Tupiner

Longitud del camí	Codi del camí
425 m	**1069**

Inici del camí: **Terme municipal**

Final del camí: **Terme municipal**

Clasificació del camí	Titularitat
SECUNDARI	**PÚBLICA**

- GUAL
- PONT/ PASSALLÍS
- PAS A NIVELL
- CADENA / BARRERA
- PAS SALVACUNETES
- SALVACUNETES LATERAL
- CARTELL

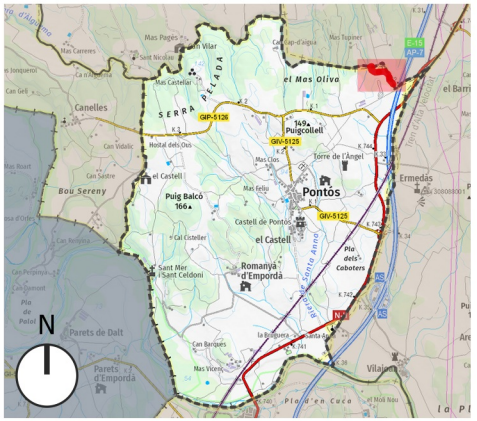

Data Impressió: 2025-01-21

0 — 85 — 170 m

TRAM	LONGITUD	AMPLADA	PENDENT MAX	TIPUS DE FERM	ESTAT	ACCESIBILITAT	DRENATGE	DATA INSPECCIÓ	OBSERVACIONS
1	114 m	3-5m	3 %	TERRA	BO	BONA	SENSE CUNETA	16-12-2024	
2	133 m	3-5m	5 %	TERRA	BO	BONA	SENSE CUNETA	16-12-2024	
3	179 m	3-5m	7 %	TERRA	BO	BONA	SENSE CUNETA	16-12-2024	

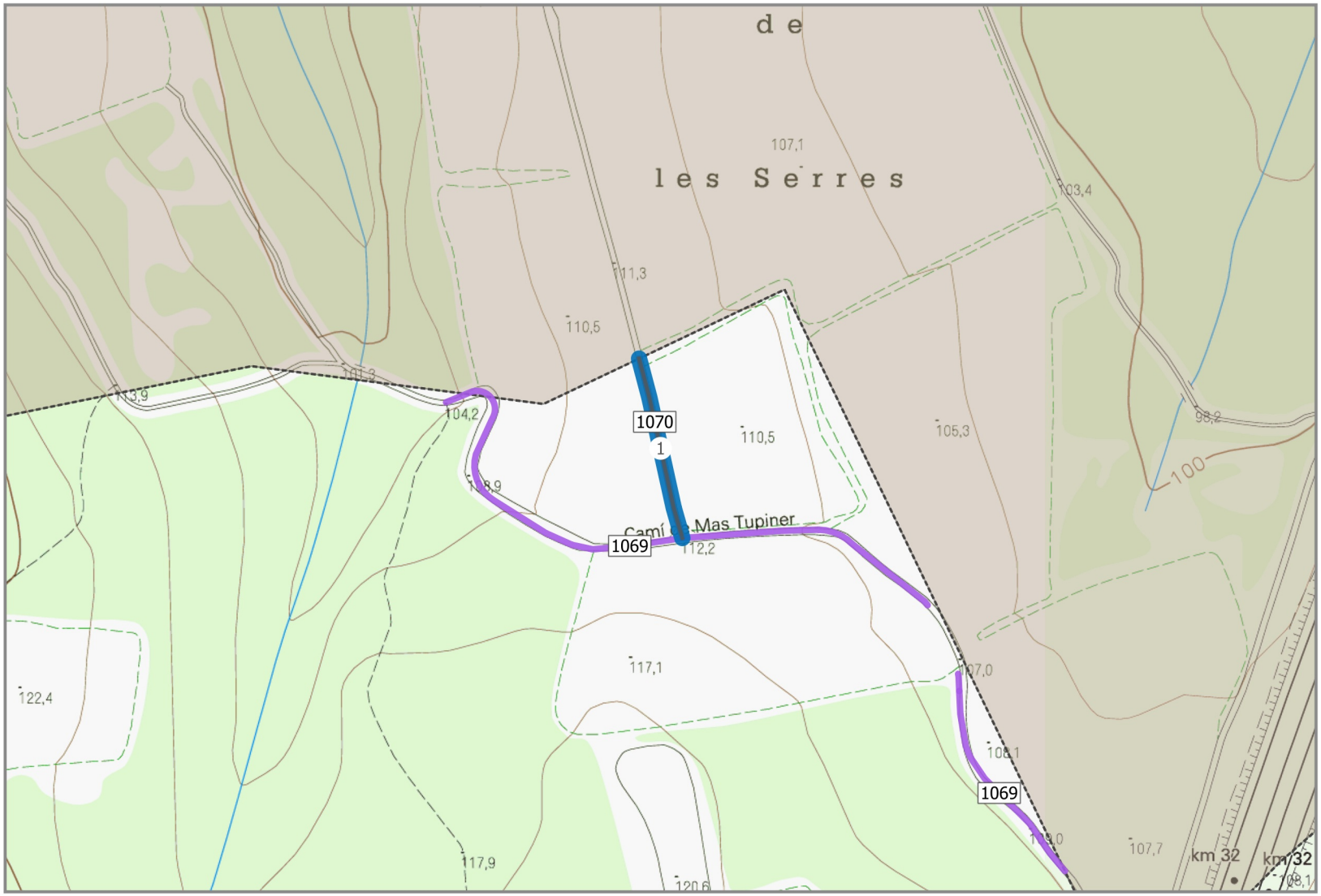

PLA DE CAMINS MUNCIPAL DE PONTÓS

CONSELL COMARCAL DE L'ALT EMPORDÀ

Ajuntament de Pontós

Nom del camí

Camí d'accés a les Serres

Longitud del camí	Codi del camí
90 m	**1070**

Inici del camí

1069

Final del camí

Terme municipal

Clasificació del camí	Titularitat
SECUNDARI	**PRIVADA**

- GUAL
- PONT/ PASSALLÍS
- PAS A NIVELL
- CADENA / BARRERA
- PAS SALVACUNETES
- SALVACUNETES LATERAL
- CARTELL

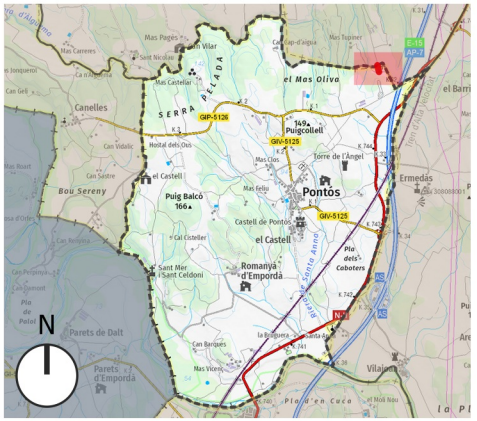

Data Impressió: 2025-01-21

0 85 170 m

TRAM	LONGITUD	AMPLADA	PENDENT MAX	TIPUS DE FERM	ESTAT	ACCESIBILITAT	DRENATGE	DATA INSPECCIÓ	OBSERVACIONS
1	90 m	3-5m	2 %	TERRA	BO	BONA	SENSE CUNETA	16-12-2024	

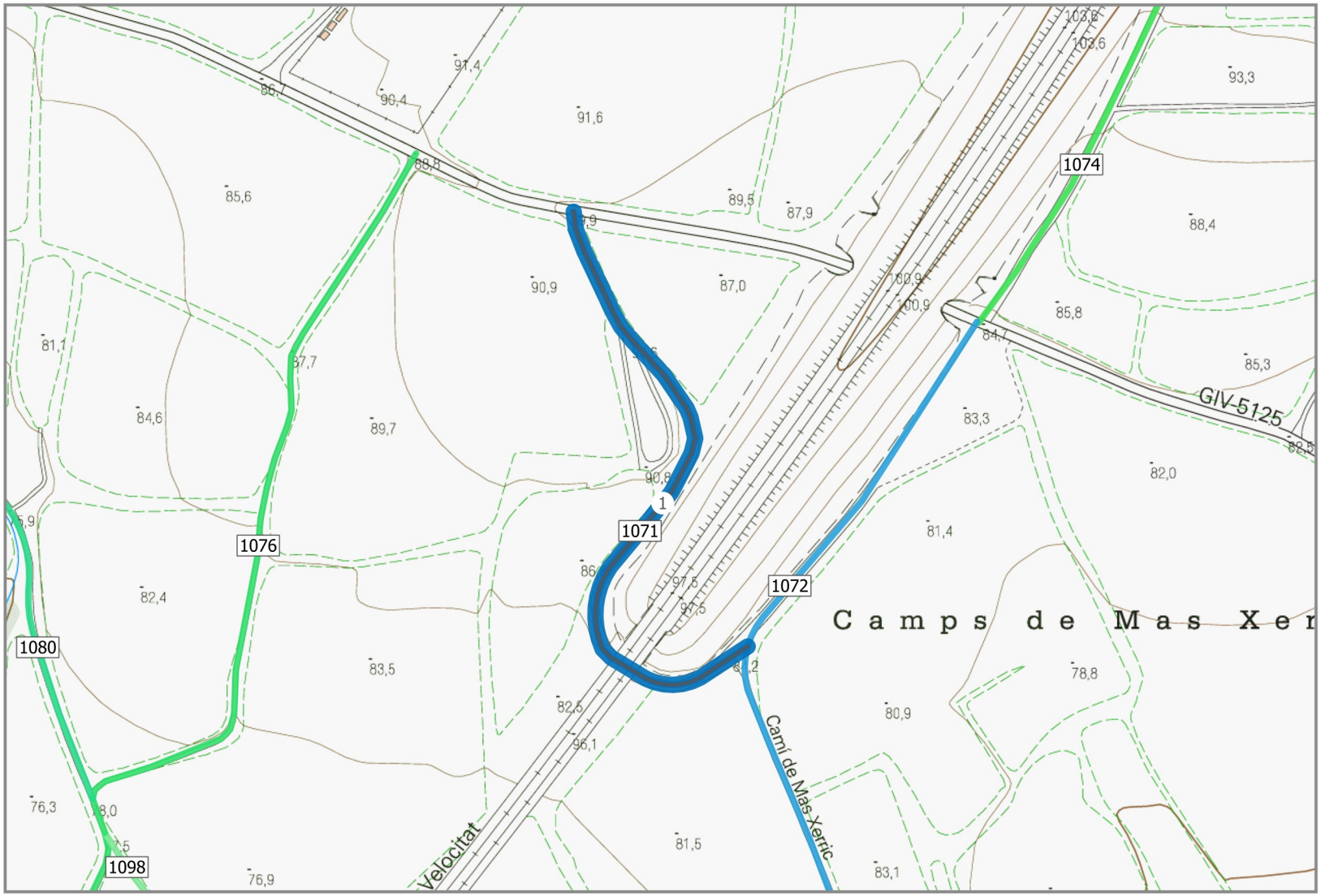

PLA DE CAMINS MUNCIPAL DE PONTÓS

CONSELL COMARCAL DE L'ALT EMPORDÀ

Ajuntament de Pontós

Nom del camí

Camí dels Caboters

Longitud del camí	Codi del camí
327 m	**1071**

Inici del camí: **GIP-5126**

Final del camí: **1072**

Clasificació del camí	Titularitat
SECUNDARI	**PÚBLICA**

- GUAL
- PONT/ PASSALLÍS
- PAS A NIVELL
- CADENA / BARRERA
- PAS SALVACUNETES
- SALVACUNETES LATERAL
- CARTELL

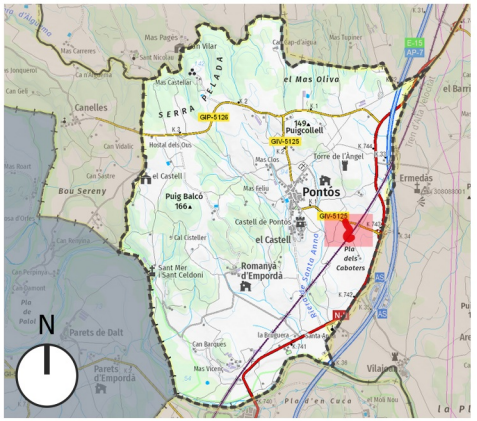

Data Impressió: 2025-01-21

0 — 85 — 170 m

TRAM	LONGITUD	AMPLADA	PENDENT MAX	TIPUS DE FERM	ESTAT	ACCESIBILITAT	DRENATGE	DATA INSPECCIÓ	OBSERVACIONS
1	327 m	3-5m	15 %	TERRA	REGULAR/SOTS	REGULAR	SENSE CUNETA	16-12-2024	

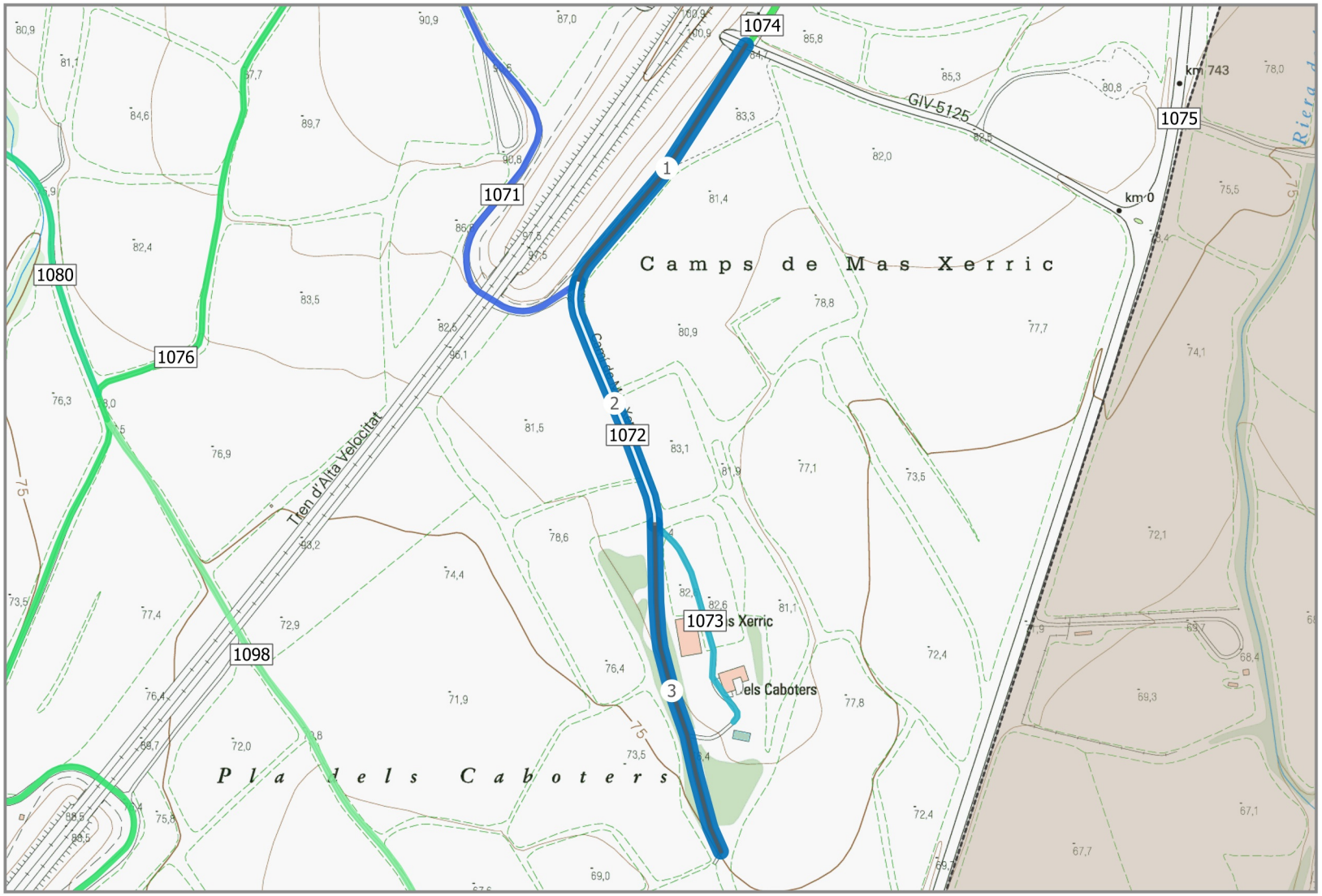

PLA DE CAMINS MUNCIPAL DE PONTÓS

CONSELL COMARCAL DE L'ALT EMPORDÀ

Ajuntament de Pontós

Nom del camí

Camí de Mas Xerric

Longitud del camí	Codi del camí
591 m	**1072**

Inici del camí

GIP-5126

Final del camí

PLa dels Caboters

Clasificació del camí	Titularitat
SECUNDARI	**PÚBLICA**

- GUAL
- PONT/ PASSALLÍS
- PAS A NIVELL
- CADENA / BARRERA
- PAS SALVACUNETES
- SALVACUNETES LATERAL
- CARTELL

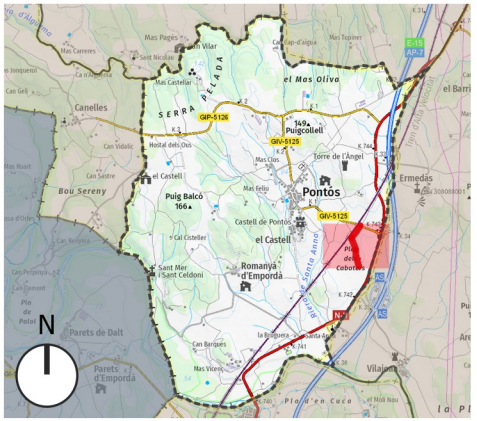

Data Impressió: 2025-01-21

0 116 232 m

TRAM	LONGITUD	AMPLADA	PENDENT MAX	TIPUS DE FERM	ESTAT	ACCESIBILITAT	DRENATGE	DATA INSPECCIÓ	OBSERVACIONS
1	195 m	3-5m	4 %	TERRA	BO	BONA	SENSE CUNETA	16-12-2024	
2	171 m	3-5m	4 %	TERRA	REGULAR/SOTS	REGULAR	SENSE CUNETA	16-12-2024	
3	225 m	3-5m	6 %	TERRA	REGULAR/SOTS	REGULAR	SENSE CUNETA	16-12-2024	

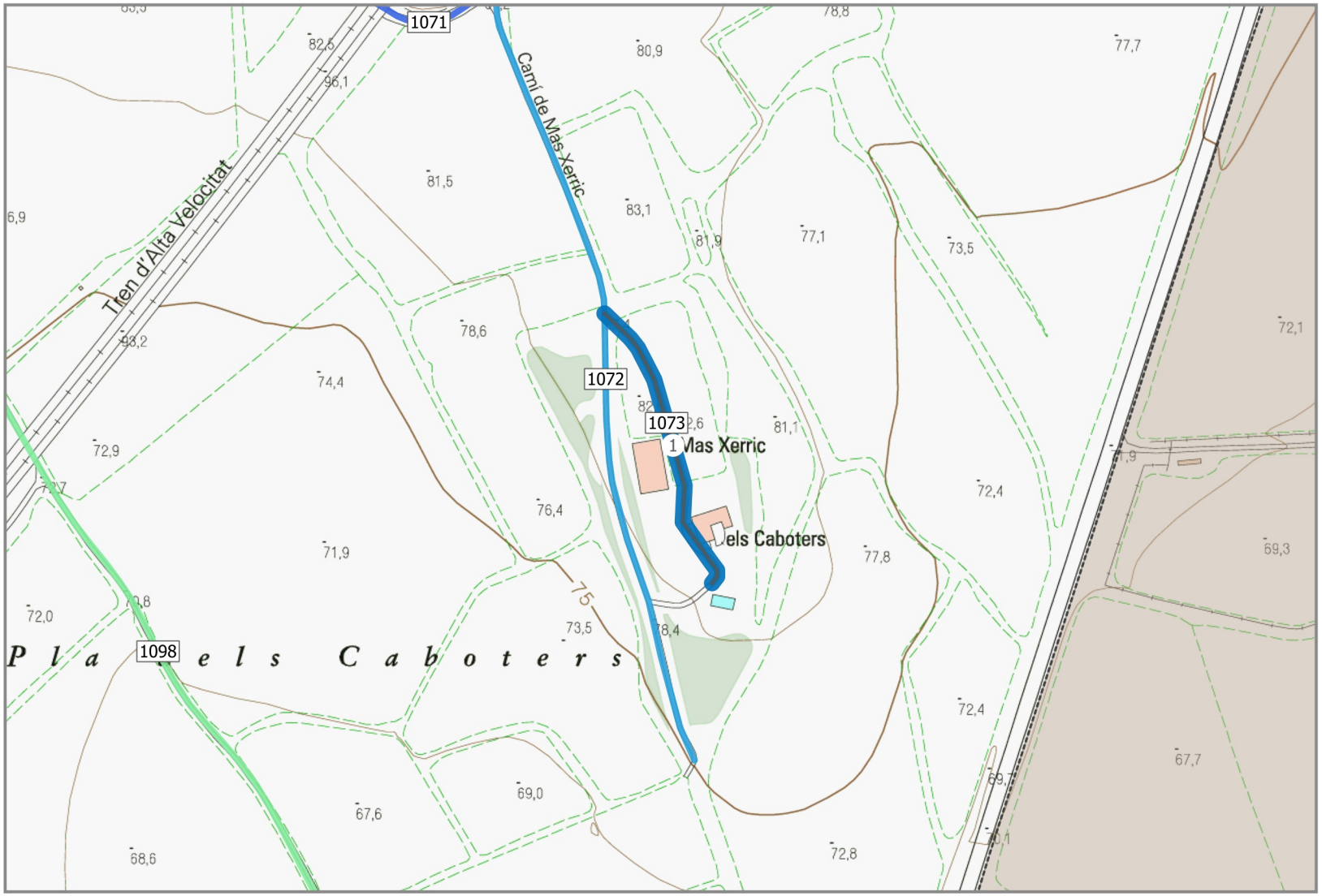

PLA DE CAMINS MUNCIPAL DE PONTÓS

CONSELL COMARCAL DE L'ALT EMPORDÀ

Ajuntament de Pontós

Nom del camí

Camí de Mas Xerric

Longitud del camí	Codi del camí
149 m	**1073**

Inici del camí
1072

Final del camí
Mas Xerric

Clasificació del camí	Titularitat
TERCIARI	**PRIVADA**

- GUAL
- PONT/ PASSALLÍS
- PAS A NIVELL
- CADENA / BARRERA
- PAS SALVACUNETES
- SALVACUNETES LATERAL
- CARTELL

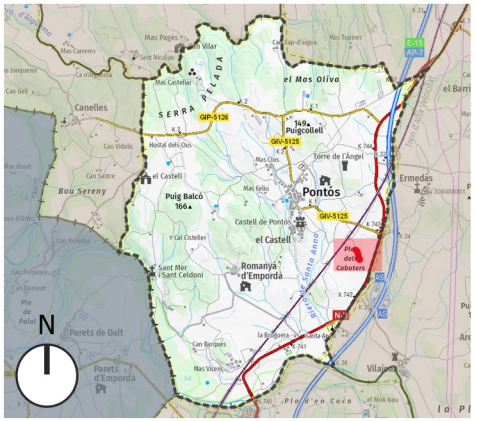

Data Impressió: 2025-01-21

0 — 85 — 170 m

TRAM	LONGITUD	AMPLADA	PENDENT MAX	TIPUS DE FERM	ESTAT	ACCESIBILITAT	DRENATGE	DATA INSPECCIÓ	OBSERVACIONS
1	149 m	3-5m	4 %	TERRA	REGULAR/SOTS	REGULAR	SENSE CUNETA	16-12-2024	

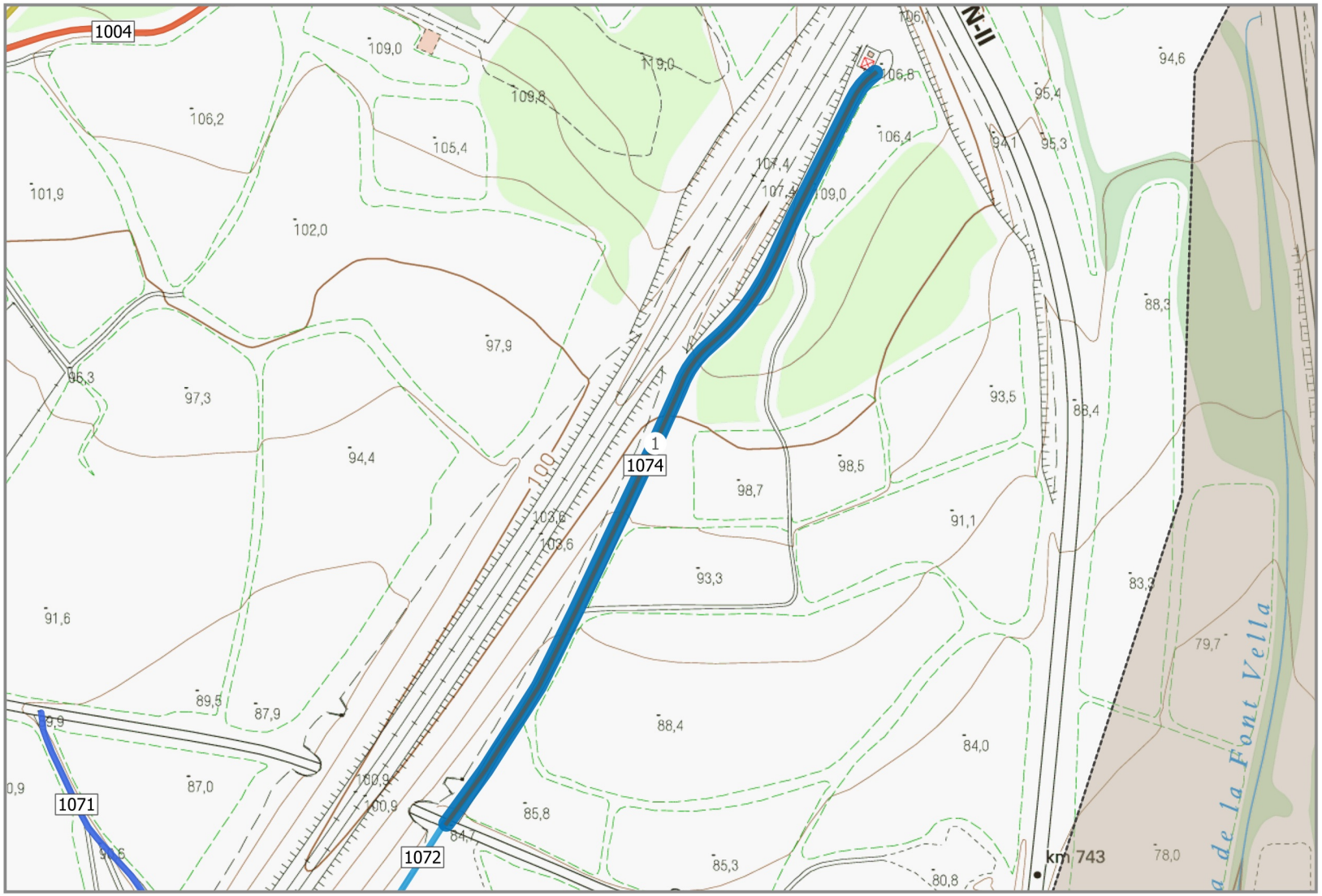

PLA DE CAMINS MUNCIPAL DE PONTÓS

CONSELL COMARCAL DE L'ALT EMPORDÀ

Ajuntament de Pontós

Nom del camí

Accés Antenes AVE

Longitud del camí	Codi del camí
425 m	**1074**

Inici del camí

GIP-5126

Final del camí

Antena

Clasificació del camí	Titularitat
SECUNDARI	**PÚBLICA**

- GUAL
- PONT/ PASSALLÍS
- PAS A NIVELL
- CADENA / BARRERA
- PAS SALVACUNETES
- SALVACUNETES LATERAL
- CARTELL

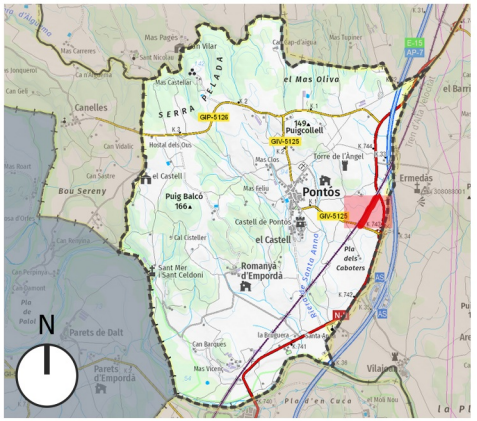

Data Impressió: 2025-01-21

0 — 85 — 170 m

TRAM	LONGITUD	AMPLADA	PENDENT MAX	TIPUS DE FERM	ESTAT	ACCESIBILITAT	DRENATGE	DATA INSPECCIÓ	OBSERVACIONS
1	425 m	3-5m	17 %	TERRA	DOLENT	DOLENTA	CUNETA NATURAL	16-12-2024	Propietat d'ADIF

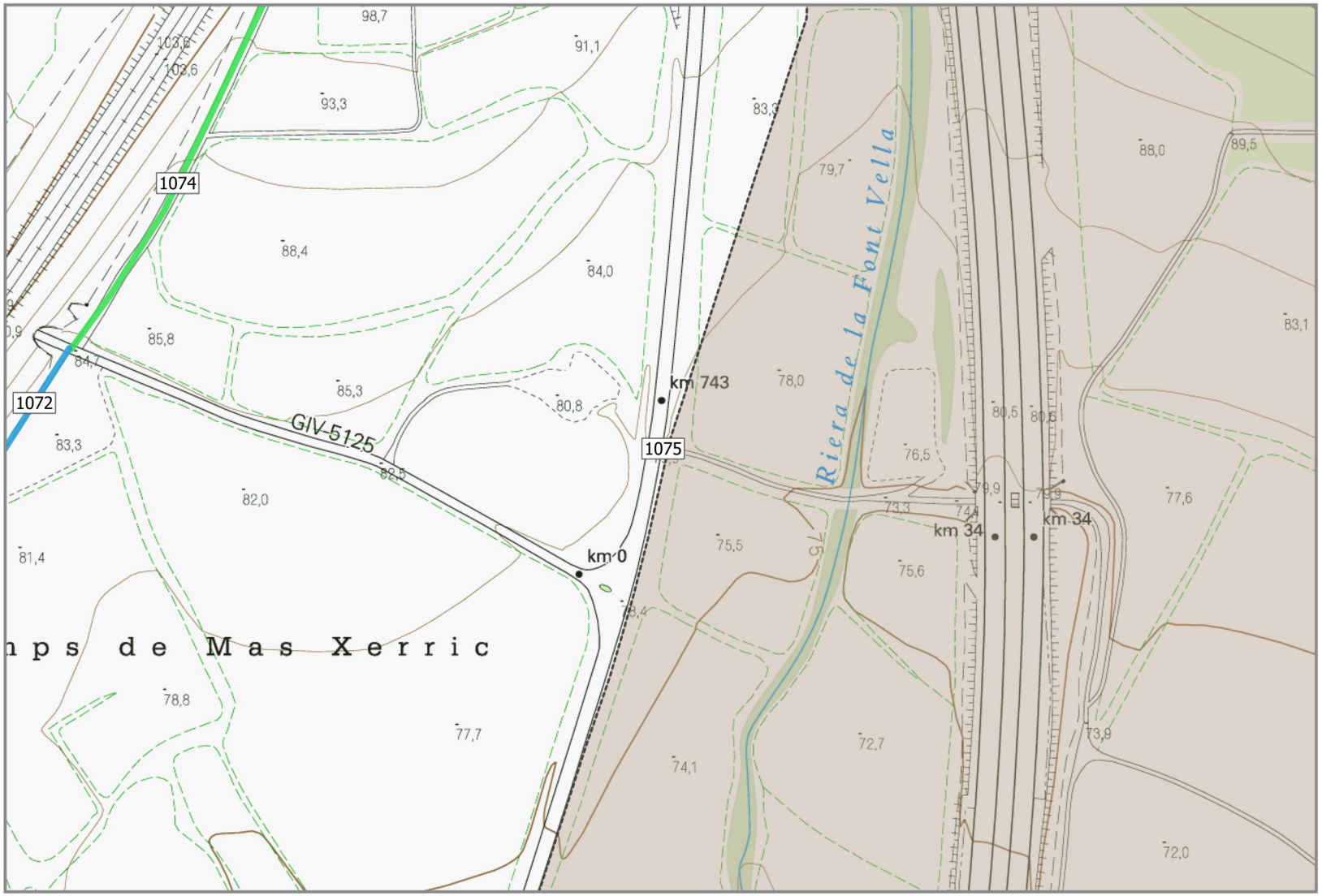

PLA DE CAMINS MUNCIPAL DE PONTÓS

CONSELL COMARCAL DE L'ALT EMPORDÀ

Ajuntament de Pontós

Nom del camí

Camí dels camps de Mas Gobern

Longitud del camí	Codi del camí
7 m	**1075**

Inici del camí

NII

Final del camí

Terme municipal

Clasificació del camí	Titularitat
SECUNDARI	**PRIVADA**

- GUAL
- PONT/ PASSALLÍS
- PAS A NIVELL
- CADENA / BARRERA
- PAS SALVACUNETES
- SALVACUNETES LATERAL
- CARTELL

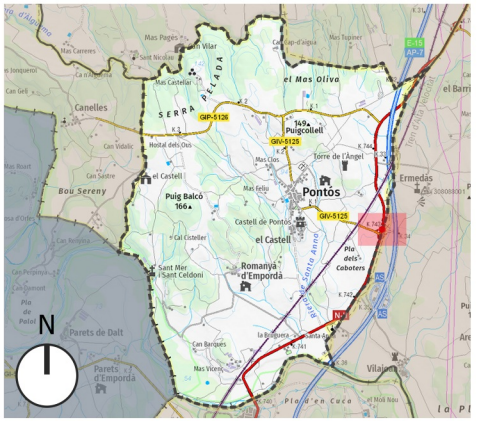

Data Impressió: 2025-01-21

0 — 85 — 170 m

TRAM	LONGITUD	AMPLADA	PENDENT MAX	TIPUS DE FERM	ESTAT	ACCESIBILITAT	DRENATGE	DATA INSPECCIÓ	OBSERVACIONS
1	7 m	3-5m	2 %	TERRA	BO	BONA	SENSE CUNETA	16-12-2024	

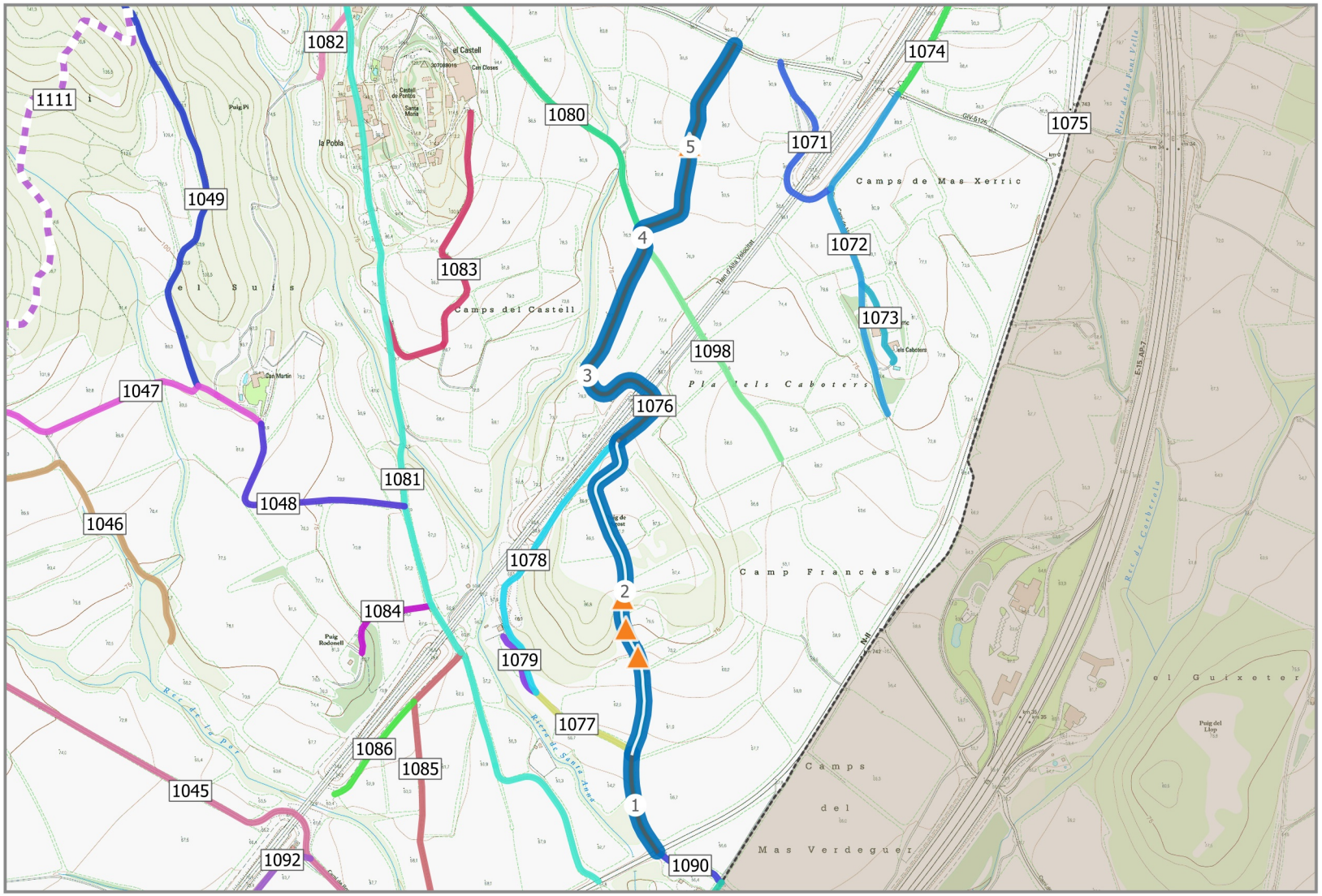

PLA DE CAMINS MUNCIPAL DE PONTÓS

CONSELL COMARCAL DE L'ALT EMPORDÀ

Ajuntament de Pontós

Nom del camí

Camí de Puig de l'Agost

Longitud del camí	Codi del camí
1635 m	**1076**

Inici del camí

1090-1077

Final del camí

GIP-5126

Clasificació del camí	Titularitat
SECUNDARI	**PÚBLICA**

- GUAL
- PONT/ PASSALLÍS
- PAS A NIVELL
- CADENA / BARRERA
- PAS SALVACUNETES
- SALVACUNETES LATERAL
- CARTELL

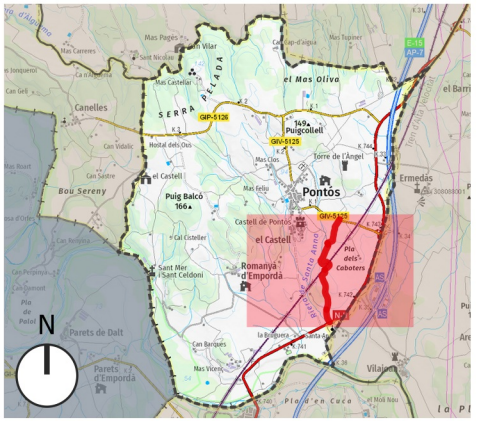

Data Impressió: 2025-01-21

0 290 580 m

TRAM	LONGITUD	AMPLADA	PENDENT MAX	TIPUS DE FERM	ESTAT	ACCESIBILITAT	DRENATGE	DATA INSPECCIÓ	OBSERVACIONS
1	174 m	3-5m	4 %	TERRA	REGULAR/SOTS	REGULAR	SENSE CUNETA	16-12-2024	
2	568 m	3-5m	15 %	TERRA	DOLENT	DOLENTA	CUNETA NATURAL	16-12-2024	
3	495 m	3-5m	10 %	TERRA	BO	BONA	CUNETA NATURAL	16-12-2024	
4	18 m	3-5m	1 %	TERRA	BO	BONA	CUNETA NATURAL	16-12-2024	
5	380 m	3-5m	7 %	TERRA	BO	BONA	SENSE CUNETA	16-12-2024	

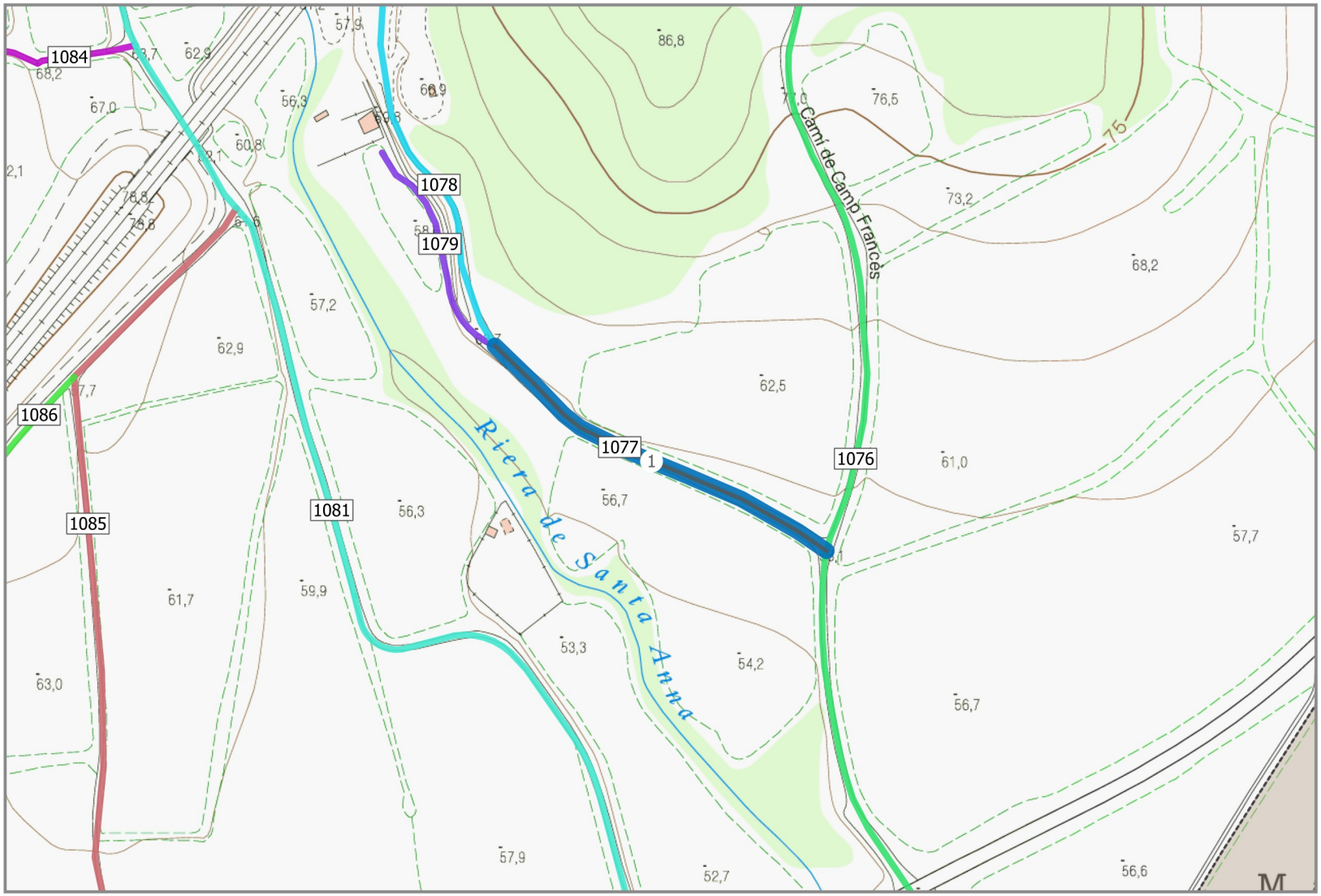

PLA DE CAMINS MUNCIPAL DE PONTÓS

CONSELL COMARCAL DE L'ALT EMPORDÀ

Ajuntament de Pontós

Nom del camí

Riera de Santa Anna

Longitud del camí	Codi del camí
193 m	**1077**

Inici del camí: **1076**

Final del camí: **1079-1078**

Clasificació del camí	Titularitat
SECUNDARI	**PRIVADA**

- GUAL
- PONT/ PASSALLÍS
- PAS A NIVELL
- CADENA / BARRERA
- PAS SALVACUNETES
- SALVACUNETES LATERAL
- CARTELL

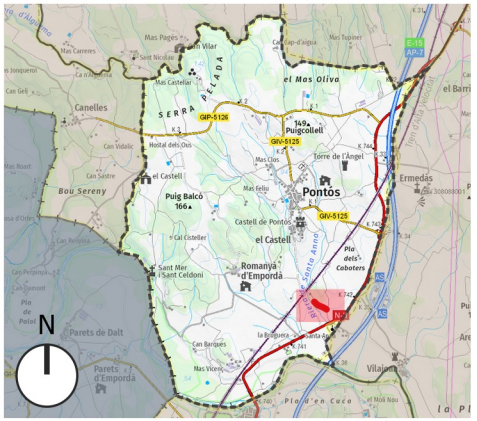

Data Impressió: 2025-01-21

0 — 85 — 170 m

TRAM	LONGITUD	AMPLADA	PENDENT MAX	TIPUS DE FERM	ESTAT	ACCESIBILITAT	DRENATGE	DATA INSPECCIÓ	OBSERVACIONS
1	193 m	3-5m	3 %	TERRA	BO	BONA	SENSE CUNETA	16-12-2024	

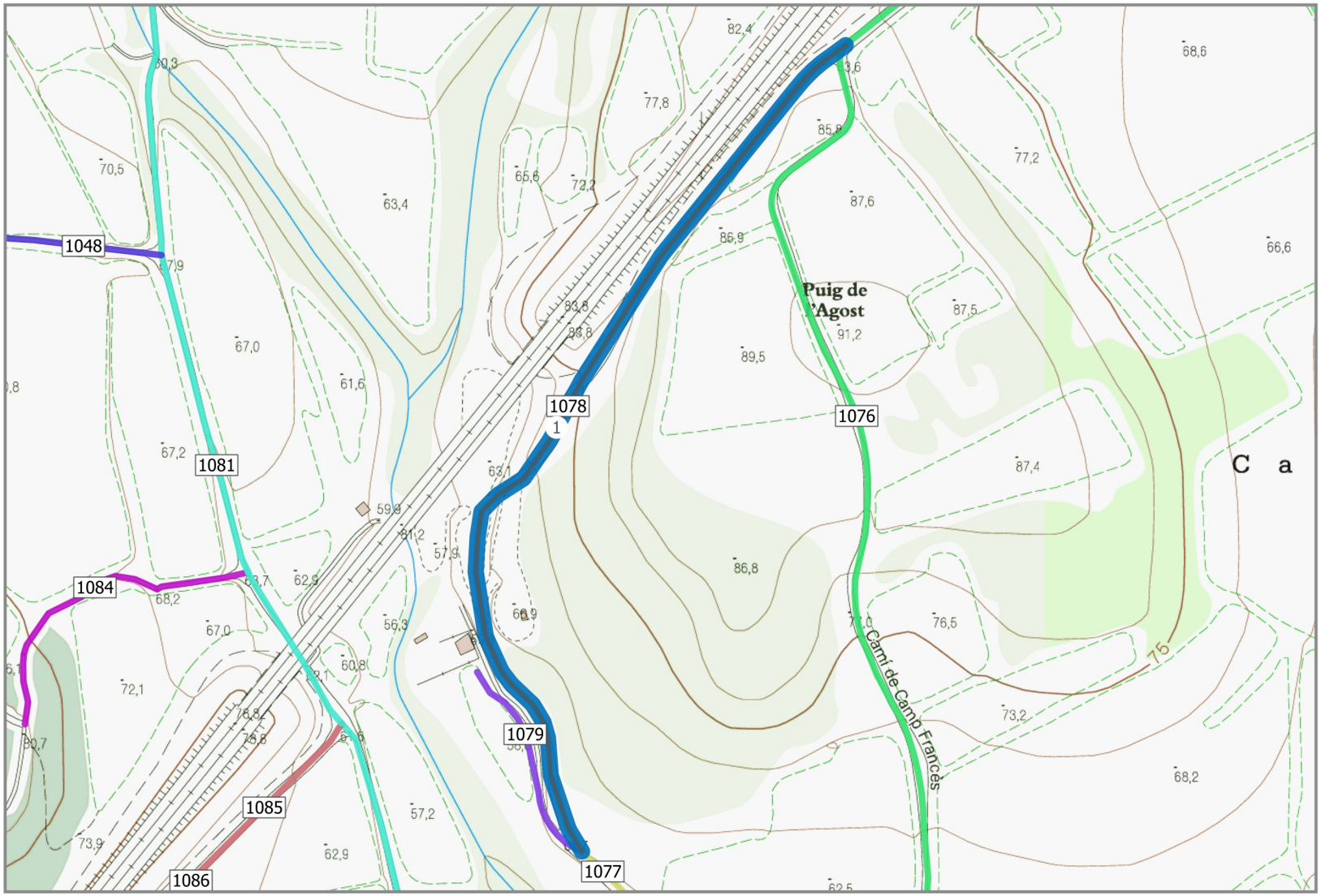

PLA DE CAMINS MUNCIPAL DE PONTÓS

CONSELL COMARCAL DE L'ALT EMPORDÀ

Ajuntament de Pontós

Nom del camí

Puig de l'Agost

Longitud del camí	Codi del camí
507 m	**1078**

Inici del camí: **1076**

Final del camí: **1077-1079**

Clasificació del camí	Titularitat
TERCIARI	**PRIVADA**

- GUAL
- PONT/ PASSALLÍS
- PAS A NIVELL
- CADENA / BARRERA
- PAS SALVACUNETES
- SALVACUNETES LATERAL
- CARTELL

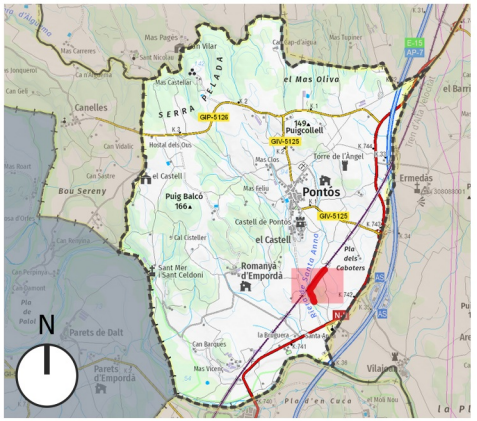

Data Impressió: 2025-01-21

0 — 92 — 184 m

TRAM	LONGITUD	AMPLADA	PENDENT MAX	TIPUS DE FERM	ESTAT	ACCESIBILITAT	DRENATGE	DATA INSPECCIÓ	OBSERVACIONS
1	507 m	3-5m	20 %	TERRA	DOLENT	DOLENTA	CUNETA NATURAL	16-12-2024	TRAMS MOLT PERDUTS

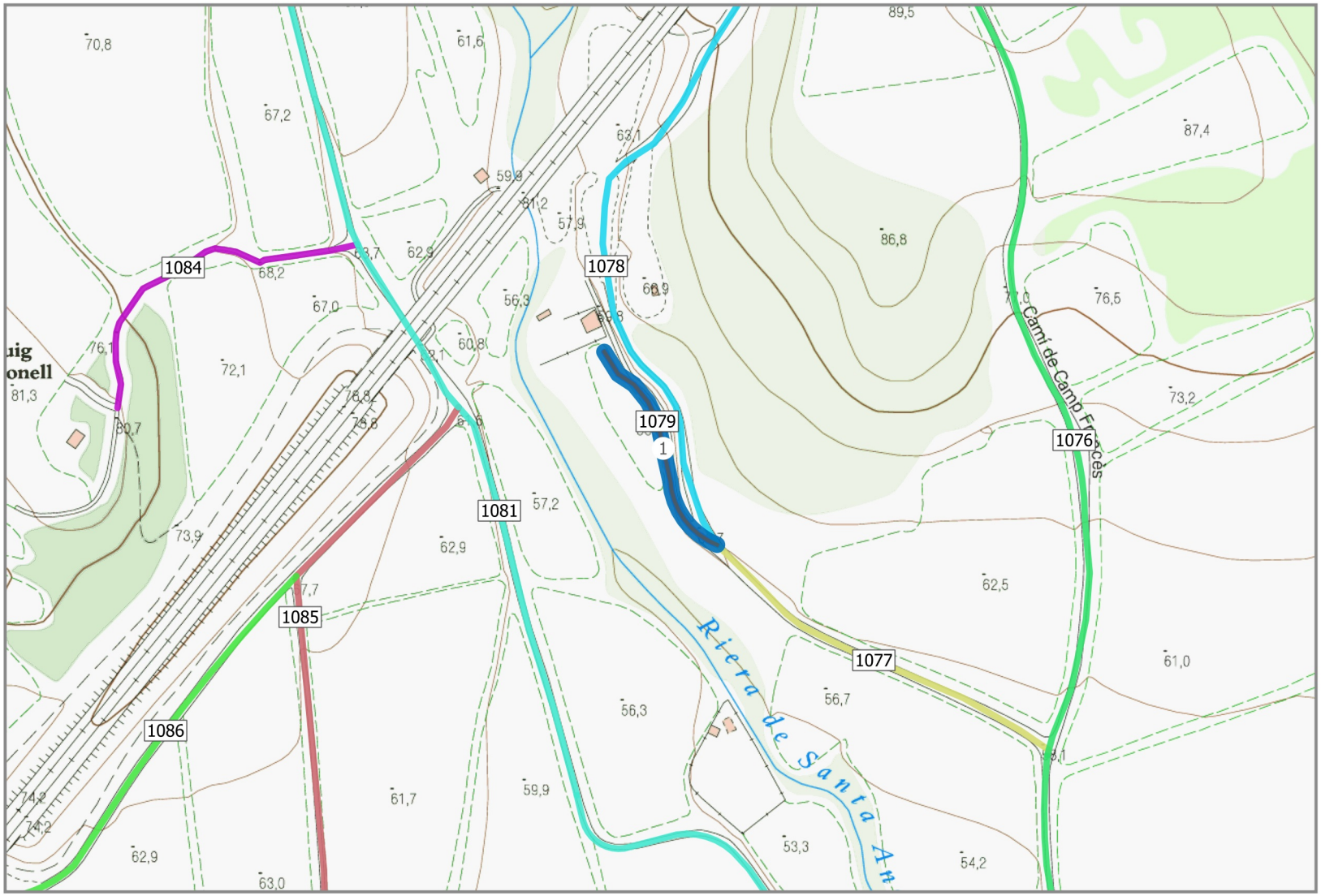

PLA DE CAMINS MUNCIPAL DE PONTÓS

CONSELL COMARCAL DE L'ALT EMPORDÀ

Ajuntament de Pontós

Nom del camí

Riera de Santa Anna II

Longitud del camí	Codi del camí
114 m	**1079**

Inici del camí: **1077-1078**

Final del camí: **Camps**

Clasificació del camí	Titularitat
TERCIARI	**PRIVADA**

- GUAL
- PONT/ PASSALLÍS
- PAS A NIVELL
- CADENA / BARRERA
- PAS SALVACUNETES
- SALVACUNETES LATERAL
- CARTELL

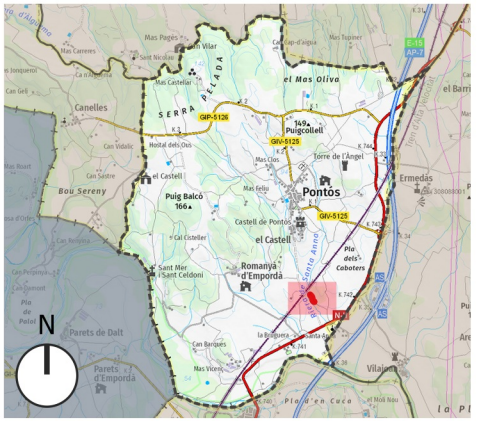

Data Impressió: 2025-01-21

0 — 85 — 170 m

TRAM	LONGITUD	AMPLADA	PENDENT MAX	TIPUS DE FERM	ESTAT	ACCESIBILITAT	DRENATGE	DATA INSPECCIÓ	OBSERVACIONS
1	114 m	3-5m	6 %	TERRA	REGULAR/SOTS	REGULAR	SENSE CUNETA	16-12-2024	

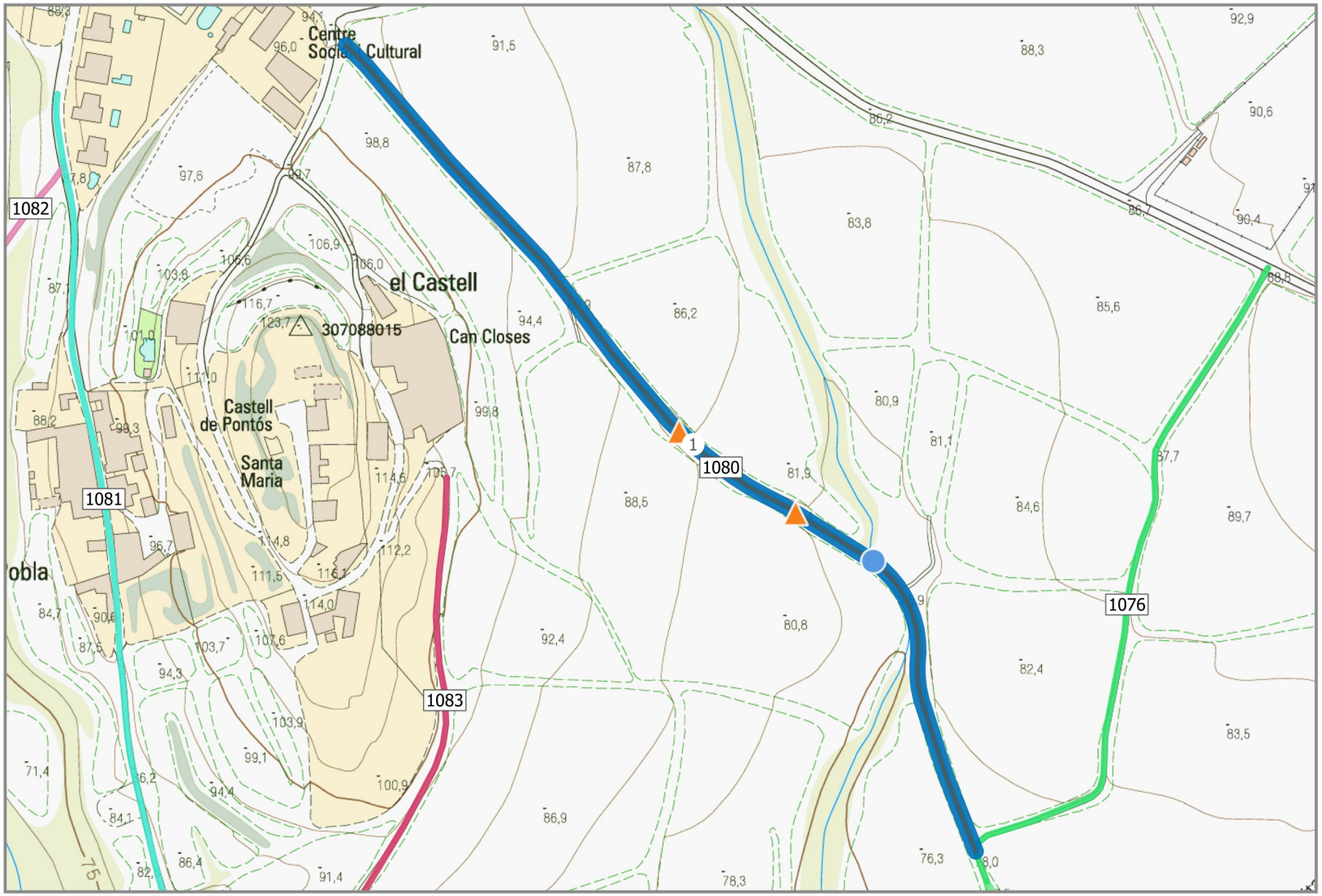

PLA DE CAMINS MUNCIPAL DE PONTÓS

CONSELL COMARCAL DE L'ALT EMPORDÀ

Ajuntament de Pontós

Nom del camí

Camps del Castell

Longitud del camí	Codi del camí
573 m	**1080**

Inici del camí: **Pontós**

Final del camí: **1076**

Clasificació del camí	Titularitat
SECUNDARI	**PÚBLICA**

- GUAL
- PONT/ PASSALLÍS
- PAS A NIVELL
- CADENA / BARRERA
- PAS SALVACUNETES
- SALVACUNETES LATERAL
- CARTELL

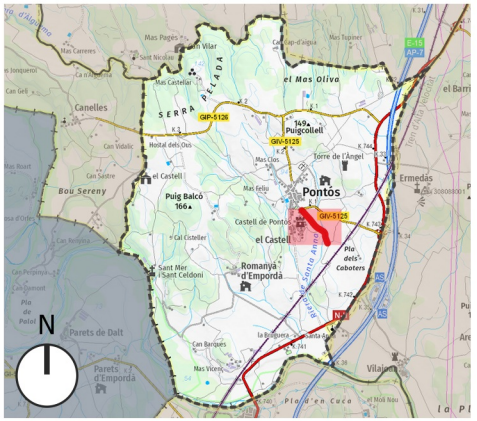

Data Impressió: 2025-01-21

0 — 94 — 188 m

TRAM	LONGITUD	AMPLADA	PENDENT MAX	TIPUS DE FERM	ESTAT	ACCESIBILITAT	DRENATGE	DATA INSPECCIÓ	OBSERVACIONS
1	573 m	3-5m	8 %	TERRA	REGULAR/SOTS	REGULAR	CUNETA NATURAL	16-12-2024	

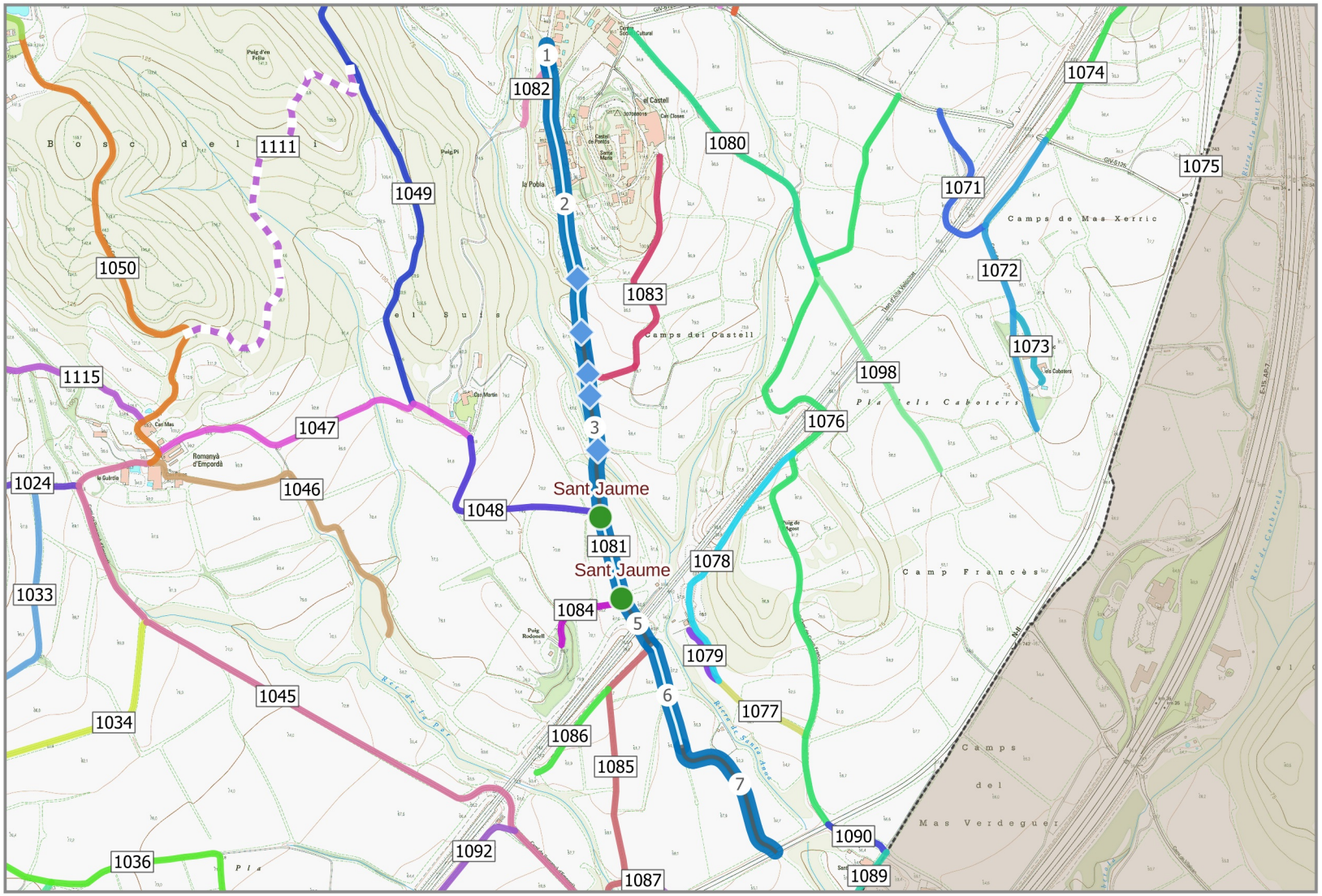

PLA DE CAMINS MUNCIPAL DE PONTÓS

CONSELL COMARCAL DE L'ALT EMPORDÀ

Ajuntament de Pontós

Nom del camí

Cami de Santa Anna a Pontós

Longitud del camí	Codi del camí
1642 m	**1081**

Inici del camí: **Pontós**

Final del camí: **NII**

Clasificació del camí	Titularitat
PRIMARI	**PÚBLICA**

- GUAL
- PONT/ PASSALLÍS
- PAS A NIVELL
- CADENA / BARRERA
- PAS SALVACUNETES
- SALVACUNETES LATERAL
- CARTELL

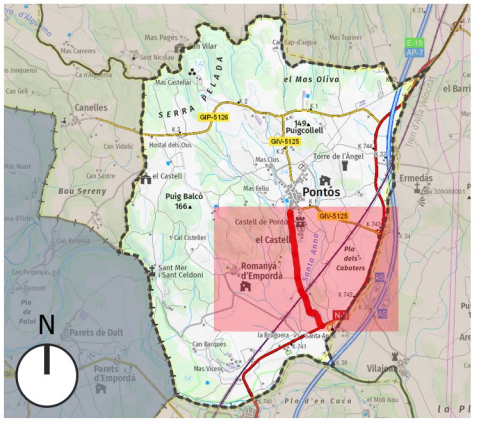

Data Impressió: 2025-01-21

0 — 320 — 640 m

TRAM	LONGITUD	AMPLADA	PENDENT MAX	TIPUS DE FERM	ESTAT	ACCESIBILITAT	DRENATGE	DATA INSPECCIÓ	OBSERVACIONS
1	37 m	3-5m	1 %	ASFALT	BO	BONA	CUNETA NATURAL	16-12-2024	Coincideix amb el Camí de Sant Jaume
2	524 m	3-5m	9 %	ASFALT	BO	BONA	UNETA DE FORMIG	16-12-2024	Coincideix amb el Camí de Sant Jaume
3	319 m	3-5m	9 %	ASFALT	BO	BONA	CUNETA NATURAL	16-12-2024	Coincideix amb el Camí de Sant Jaume
4	173 m	3-5m	4 %	ASFALT	BO	BONA	SENSE CUNETA	16-12-2024	Coincideix amb el Camí de Sant Jaume
5	94 m	3-5m	7 %	ASFALT	BO	BONA	CUNETA NATURAL	16-12-2024	Coincideix amb el Camí de Sant Jaume
6	199 m	3-5m	12 %	ASFALT	BO	REGULAR	CUNETA NATURAL	16-12-2024	
7	296 m	3-5m	3 %	TERRA	REGULAR/SOTS	REGULAR	SENSE CUNETA	16-12-2024	

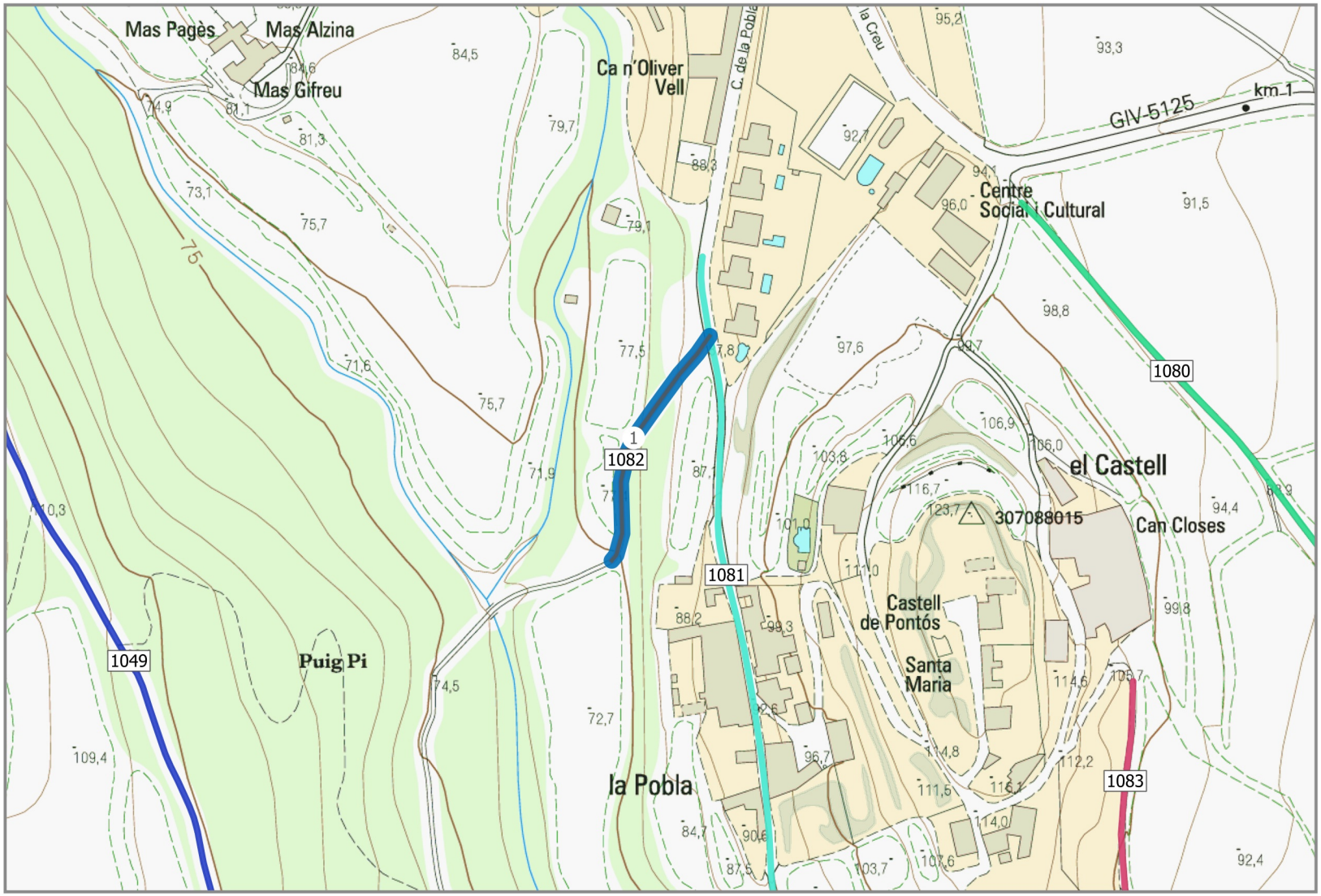

PLA DE CAMINS MUNCIPAL DE PONTÓS

CONSELL COMARCAL DE L'ALT EMPORDÀ

Ajuntament de Pontós

Nom del camí

Puig Pi

Longitud del camí	Codi del camí
124 m	**1082**

Inici del camí

1081

Final del camí

Camps

Clasificació del camí	Titularitat
TERCIARI	**PRIVADA**

- GUAL
- PONT/ PASSALLÍS
- PAS A NIVELL
- CADENA / BARRERA
- PAS SALVACUNETES
- SALVACUNETES LATERAL
- CARTELL

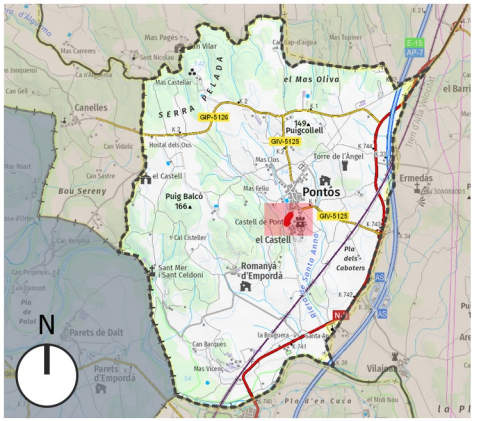

Data Impressió: 2025-01-21

0 — 85 — 170 m

TRAM	LONGITUD	AMPLADA	PENDENT MAX	TIPUS DE FERM	ESTAT	ACCESIBILITAT	DRENATGE	DATA INSPECCIÓ	OBSERVACIONS
1	124 m	3-5m	15 %	TERRA	REGULAR/SOTS	REGULAR	SENSE CUNETA	16-12-2024	

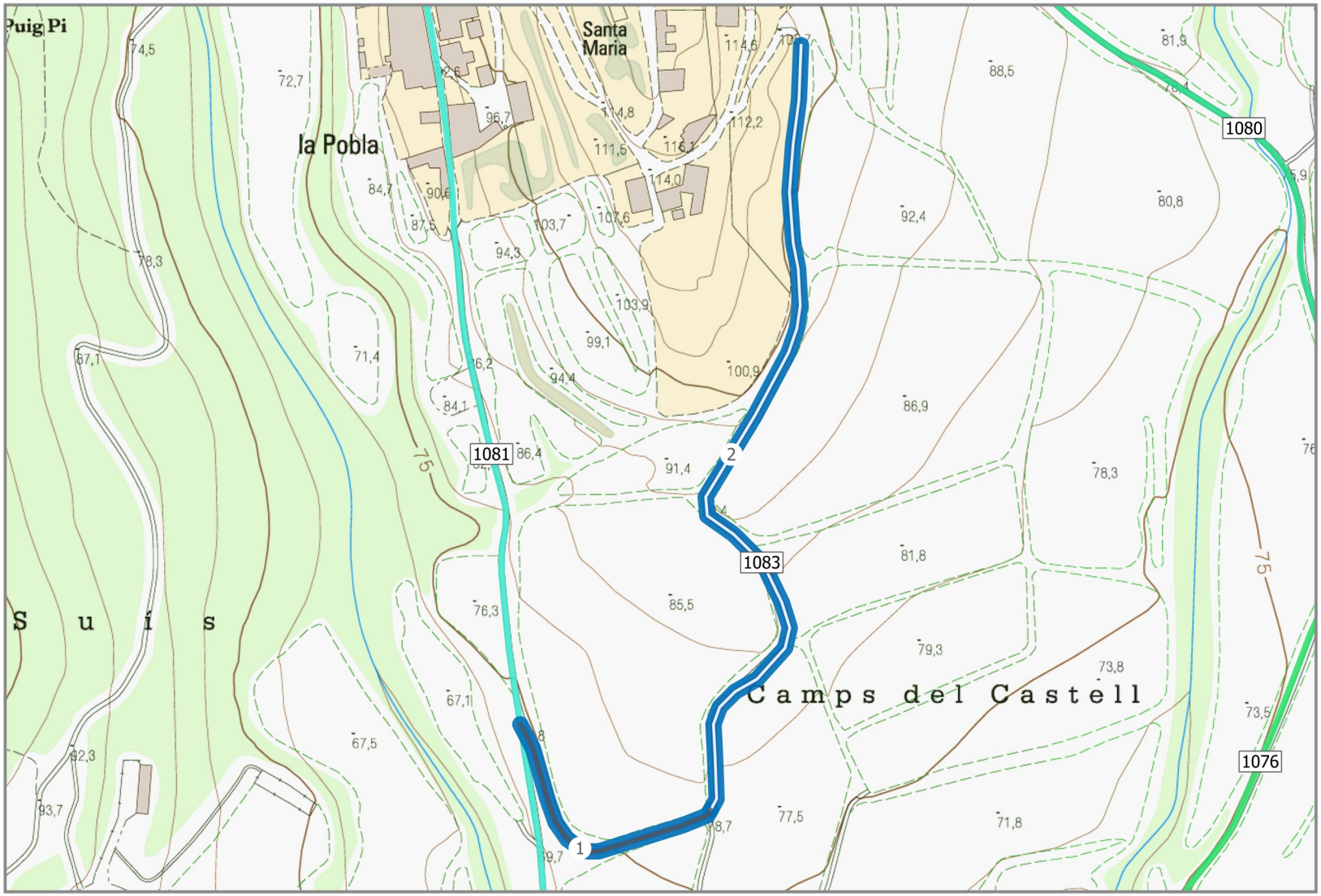

PLA DE CAMINS MUNCIPAL DE PONTÓS

CONSELL COMARCAL DE L'ALT EMPORDÀ

Ajuntament de Pontós

Nom del camí

Camí dels Camps del Castell

Longitud del camí	Codi del camí
579 m	**1083**

Inici del camí: **1081**

Final del camí: **Camps del Castell**

Clasificació del camí	Titularitat
TERCIARI	**PÚBLICA**

- GUAL
- PONT/ PASSALLÍS
- PAS A NIVELL
- CADENA / BARRERA
- PAS SALVACUNETES
- SALVACUNETES LATERAL
- CARTELL

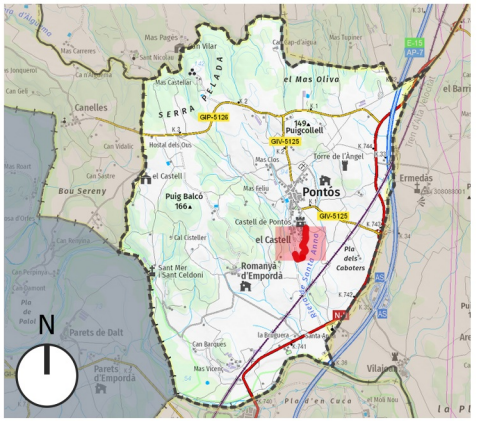

Data Impressió: 2025-01-21

0 — 89 — 178 m

TRAM	LONGITUD	AMPLADA	PENDENT MAX	TIPUS DE FERM	ESTAT	ACCESIBILITAT	DRENATGE	DATA INSPECCIÓ	OBSERVACIONS
1	143 m	3-5m	9 %	TERRA	REGULAR/SOTS	REGULAR	SENSE CUNETA	16-12-2024	
2	436 m	3-5m	13 %	TERRA	REGULAR/SOTS	REGULAR	SENSE CUNETA	16-12-2024	MOLT PERDUT

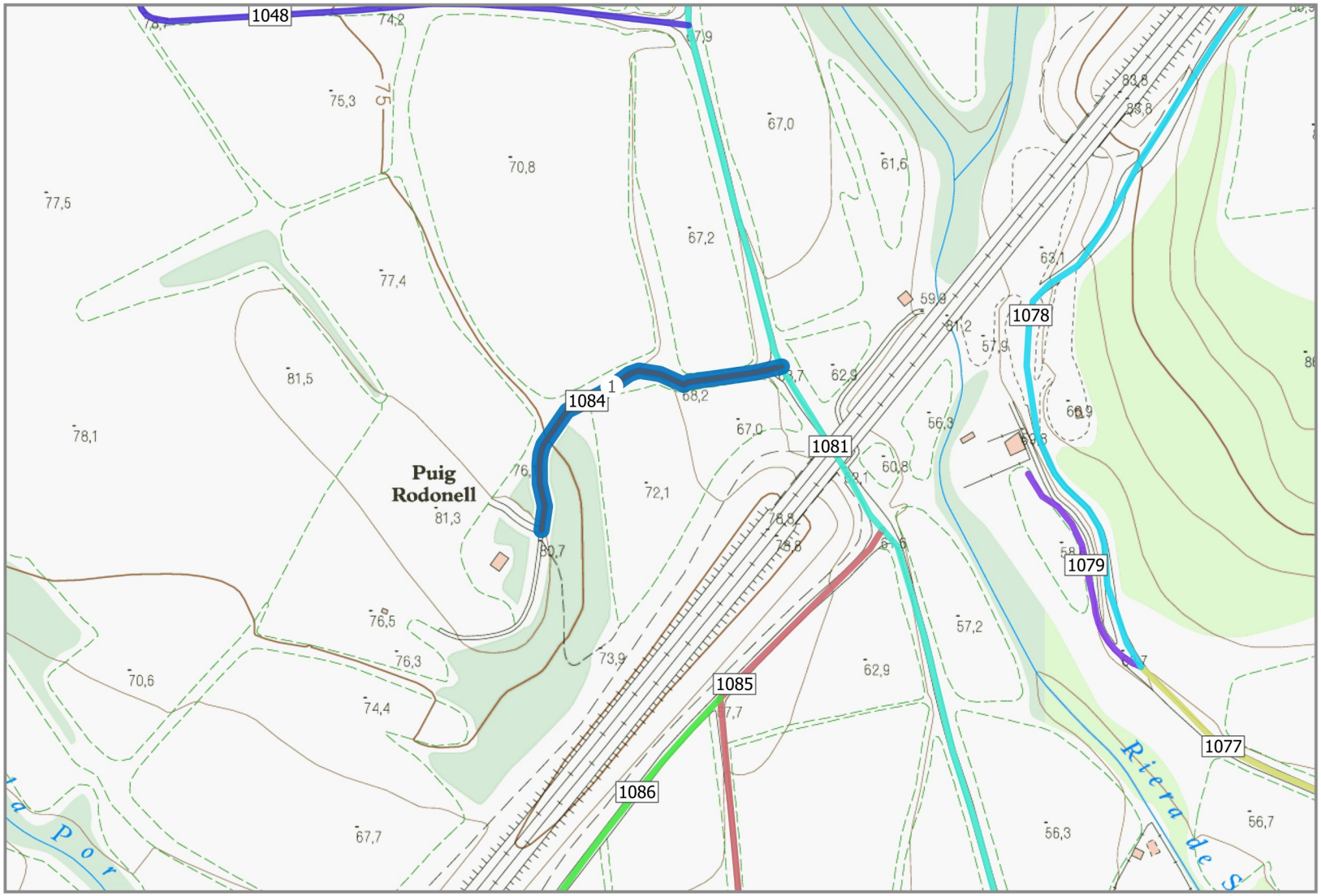

PLA DE CAMINS MUNCIPAL DE PONTÓS

CONSELL COMARCAL DE L'ALT EMPORDÀ

Ajuntament de Pontós

Nom del camí

Camí de Puig Rodonell

Longitud del camí	Codi del camí
175 m	**1084**

Inici del camí

1081

Final del camí

Puig Rodonell

Clasificació del camí	Titularitat
TERCIARI	**PRIVADA**

- GUAL
- PONT/ PASSALLÍS
- PAS A NIVELL
- CADENA / BARRERA
- PAS SALVACUNETES
- SALVACUNETES LATERAL
- CARTELL

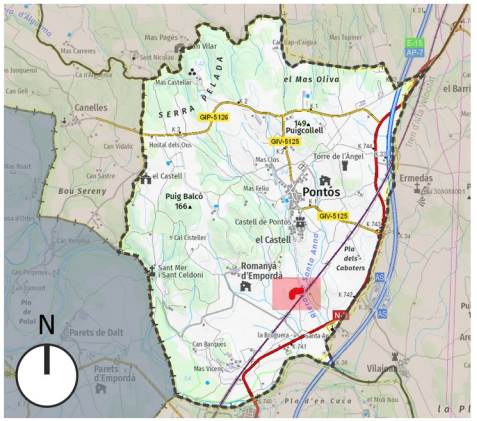

Data Impressió: 2025-01-21

0 — 85 — 170 m

TRAM	LONGITUD	AMPLADA	PENDENT MAX	TIPUS DE FERM	ESTAT	ACCESIBILITAT	DRENATGE	DATA INSPECCIÓ	OBSERVACIONS
1	175 m	3-5m	12 %	TERRA	REGULAR/SOTS	REGULAR	SENSE CUNETA	16-12-2024	

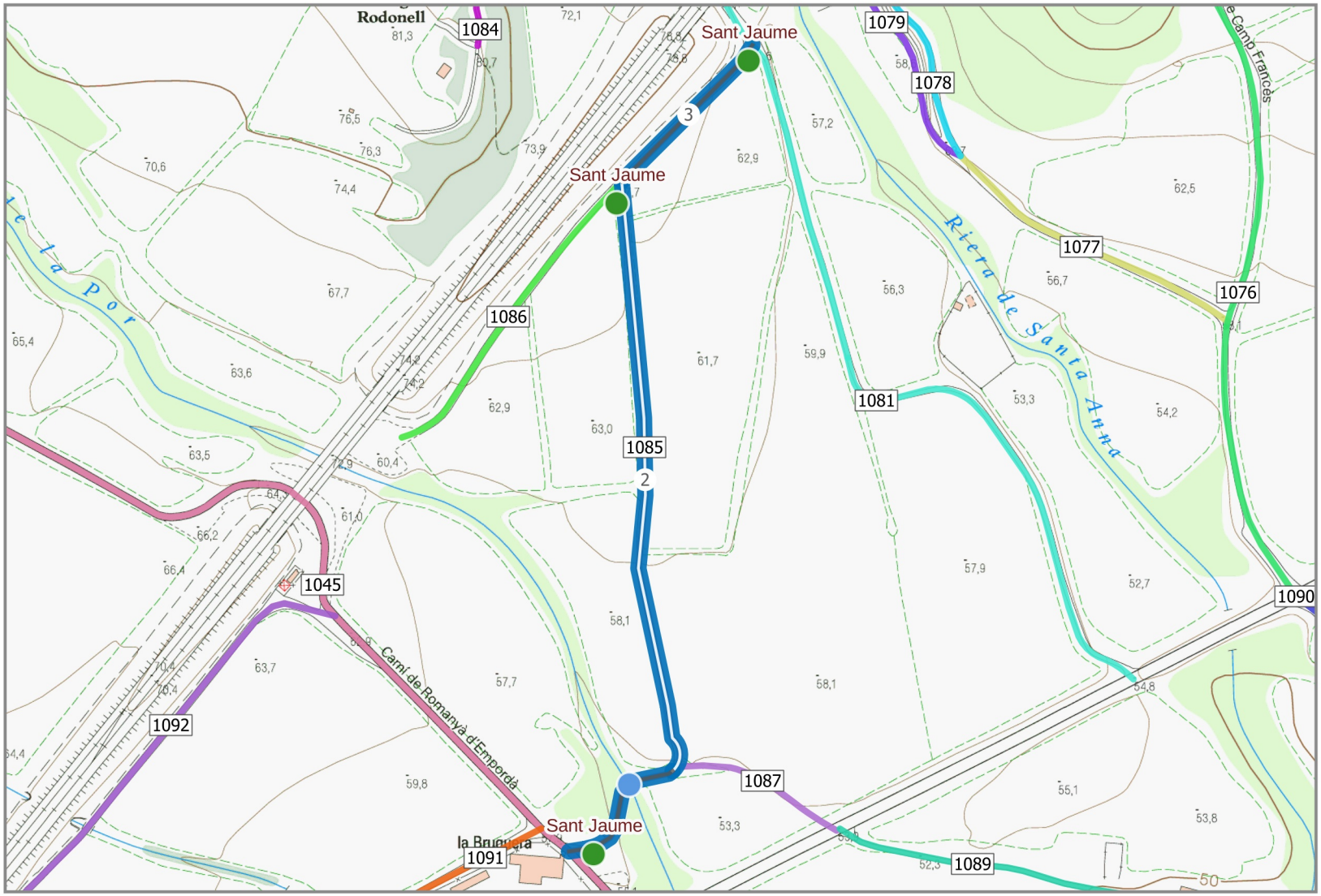

PLA DE CAMINS MUNCIPAL DE PONTÓS

CONSELL COMARCAL DE L'ALT EMPORDÀ

Ajuntament de Pontós

Nom del camí

Camí de la Bruguera a Pontós

Longitud del camí	Codi del camí
568 m	**1085**

Inici del camí: **1081**

Final del camí: **1045**

Clasificació del camí	Titularitat
SECUNDARI	**PÚBLICA**

- GUAL
- PONT/ PASSALLÍS
- PAS A NIVELL
- CADENA / BARRERA
- PAS SALVACUNETES
- SALVACUNETES LATERAL
- CARTELL

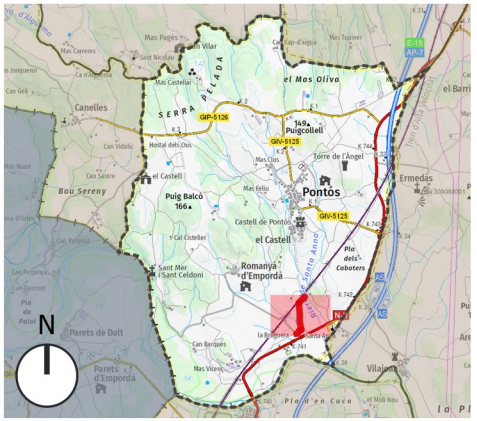

Data Impressió: 2025-01-21

0 — 106 — 212 m

TRAM	LONGITUD	AMPLADA	PENDENT MAX	TIPUS DE FERM	ESTAT	ACCESIBILITAT	DRENATGE	DATA INSPECCIÓ	OBSERVACIONS
1	90 m	3-5m	9 %	TERRA	REGULAR/SOTS	REGULAR	SENSE CUNETA	16-12-2024	Coincideix amb el Camí de Sant Jaume
2	364 m	3-5m	8 %	TERRA	REGULAR/SOTS	REGULAR	SENSE CUNETA	16-12-2024	Coincideix amb el Camí de Sant Jaume
3	115 m	3-5m	7 %	TERRA	BO	BONA	SENSE CUNETA	16-12-2024	Coincideix amb el Camí de Sant Jaume

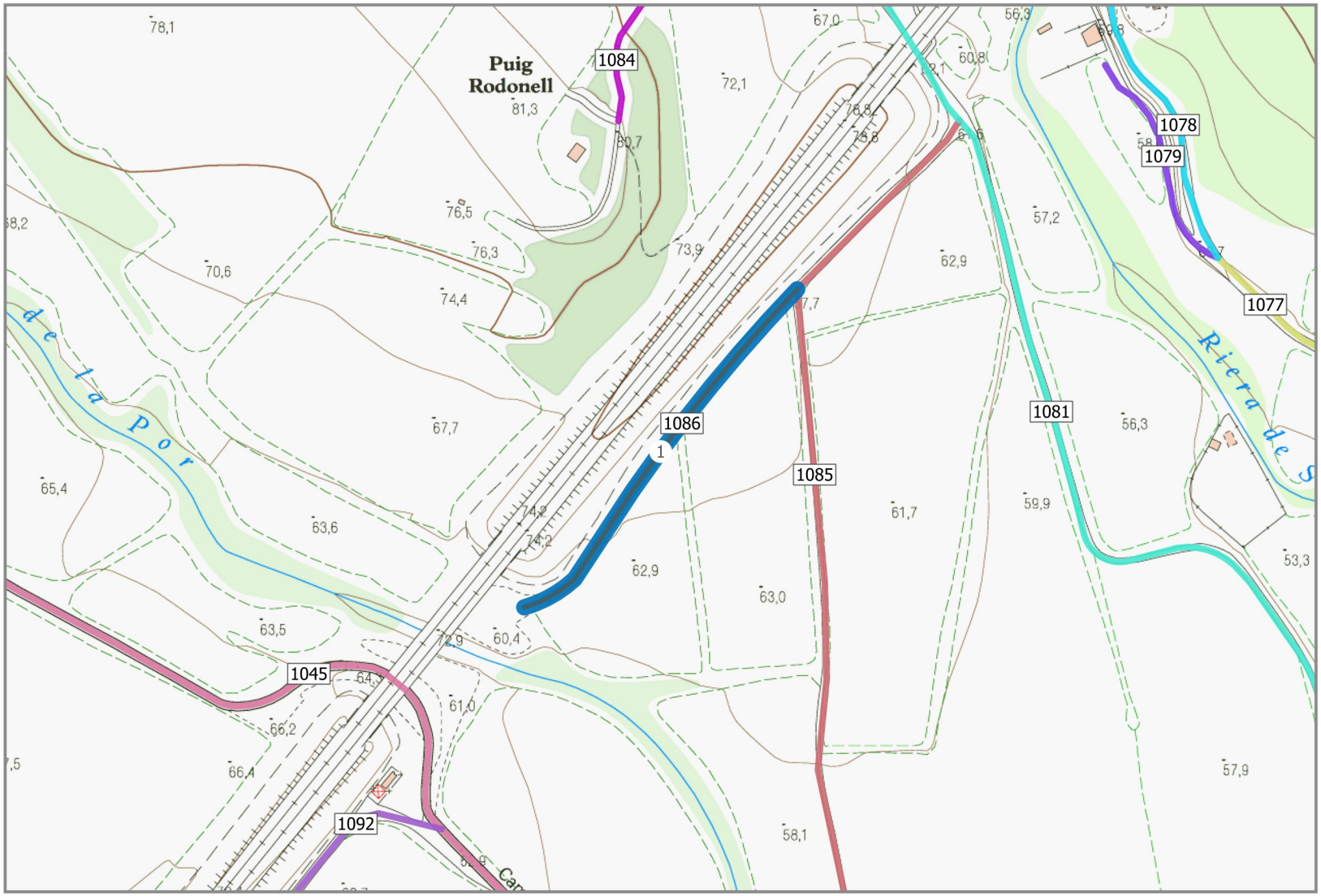

PLA DE CAMINS MUNCIPAL DE PONTÓS

CONSELL COMARCAL DE L'ALT EMPORDÀ

Ajuntament de Pontós

Nom del camí

Camí accés pont TGV

Longitud del camí	Codi del camí
207 m	**1086**

Inici del camí: **1085**

Final del camí: **Accés pont TGV**

Clasificació del camí	Titularitat
TERCIARI	**PÚBLICA**

- GUAL
- PONT/ PASSALLÍS
- PAS A NIVELL
- CADENA / BARRERA
- PAS SALVACUNETES
- SALVACUNETES LATERAL
- CARTELL

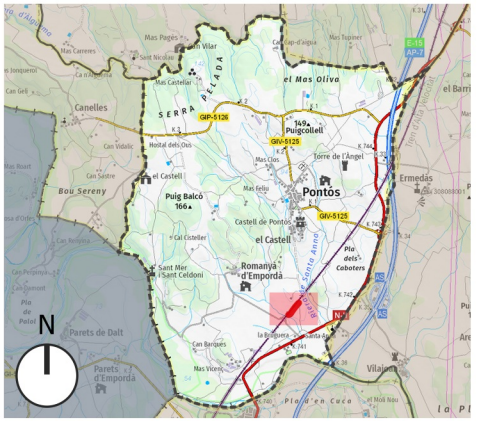

Data Impressió: 2025-01-21

0 — 85 — 170 m

TRAM	LONGITUD	AMPLADA	PENDENT MAX	TIPUS DE FERM	ESTAT	ACCESIBILITAT	DRENATGE	DATA INSPECCIÓ	OBSERVACIONS
1	207 m	3-5m	14 %	TERRA	REGULAR/SOTS	REGULAR	CUNETA NATURAL	16-12-2024	

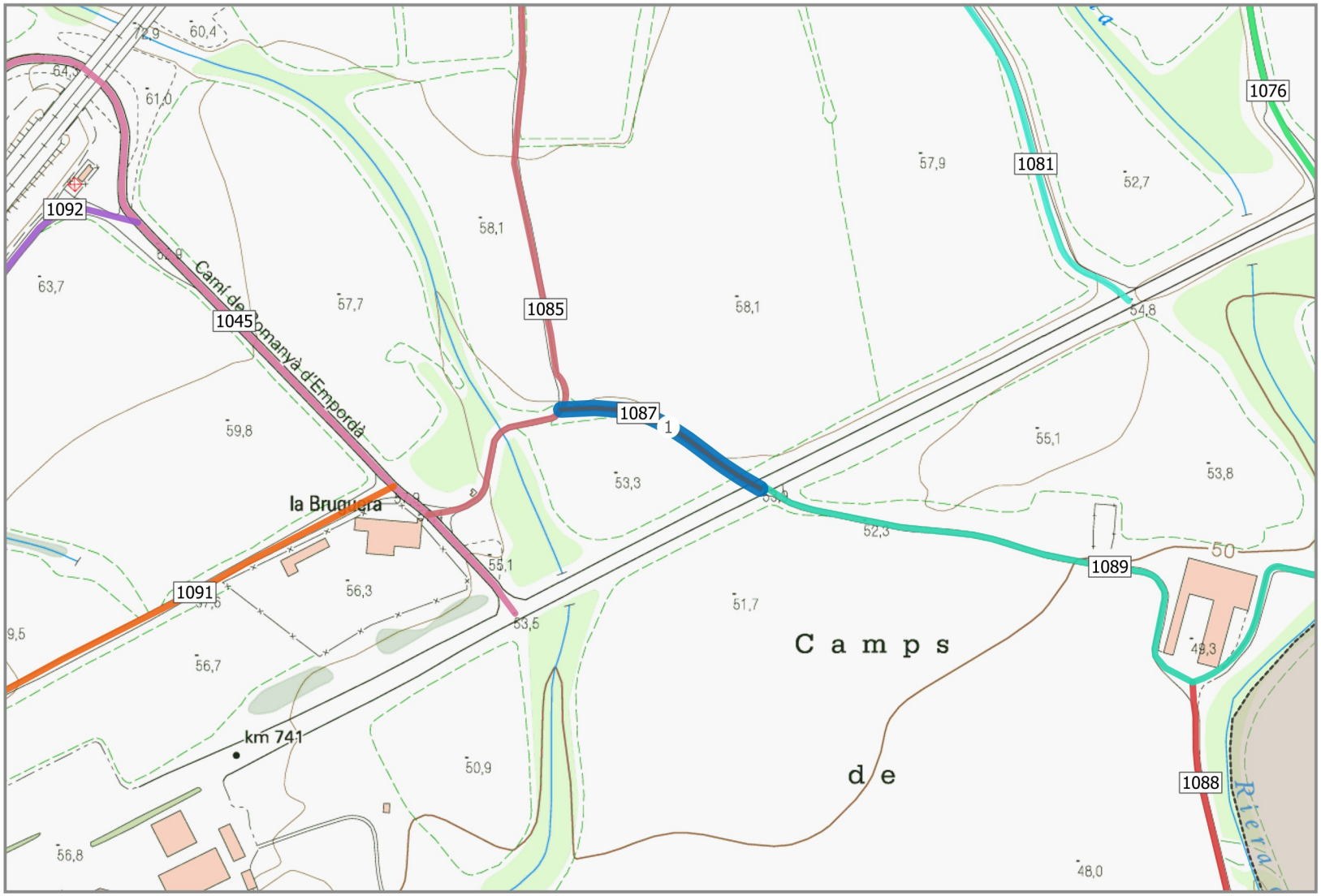

PLA DE CAMINS MUNCIPAL DE PONTÓS

CONSELL COMARCAL DE L'ALT EMPORDÀ

Ajuntament de Pontós

Nom del camí

Rec de la Por

Longitud del camí	Codi del camí
108 m	**1087**

Inici del camí: **NII**

Final del camí: **1085**

Clasificació del camí	Titularitat
SECUNDARI	**PRIVADA**

- GUAL
- PONT/ PASSALLÍS
- PAS A NIVELL
- CADENA / BARRERA
- PAS SALVACUNETES
- SALVACUNETES LATERAL
- CARTELL

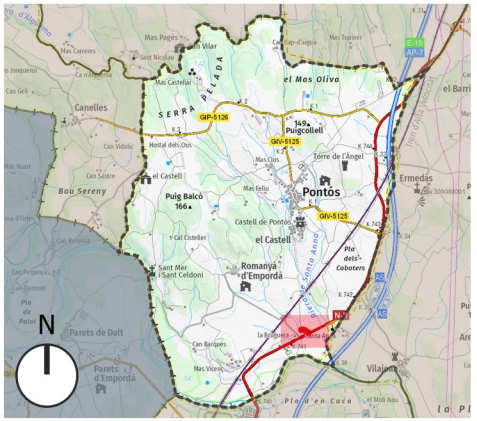

Data Impressió: 2025-01-21

0 — 85 — 170 m

TRAM	LONGITUD	AMPLADA	PENDENT MAX	TIPUS DE FERM	ESTAT	ACCESIBILITAT	DRENATGE	DATA INSPECCIÓ	OBSERVACIONS
1	108 m	3-5m	4 %	TERRA	REGULAR/SOTS	REGULAR	CUNETA NATURAL	16-12-2024	MOLT PERDUT

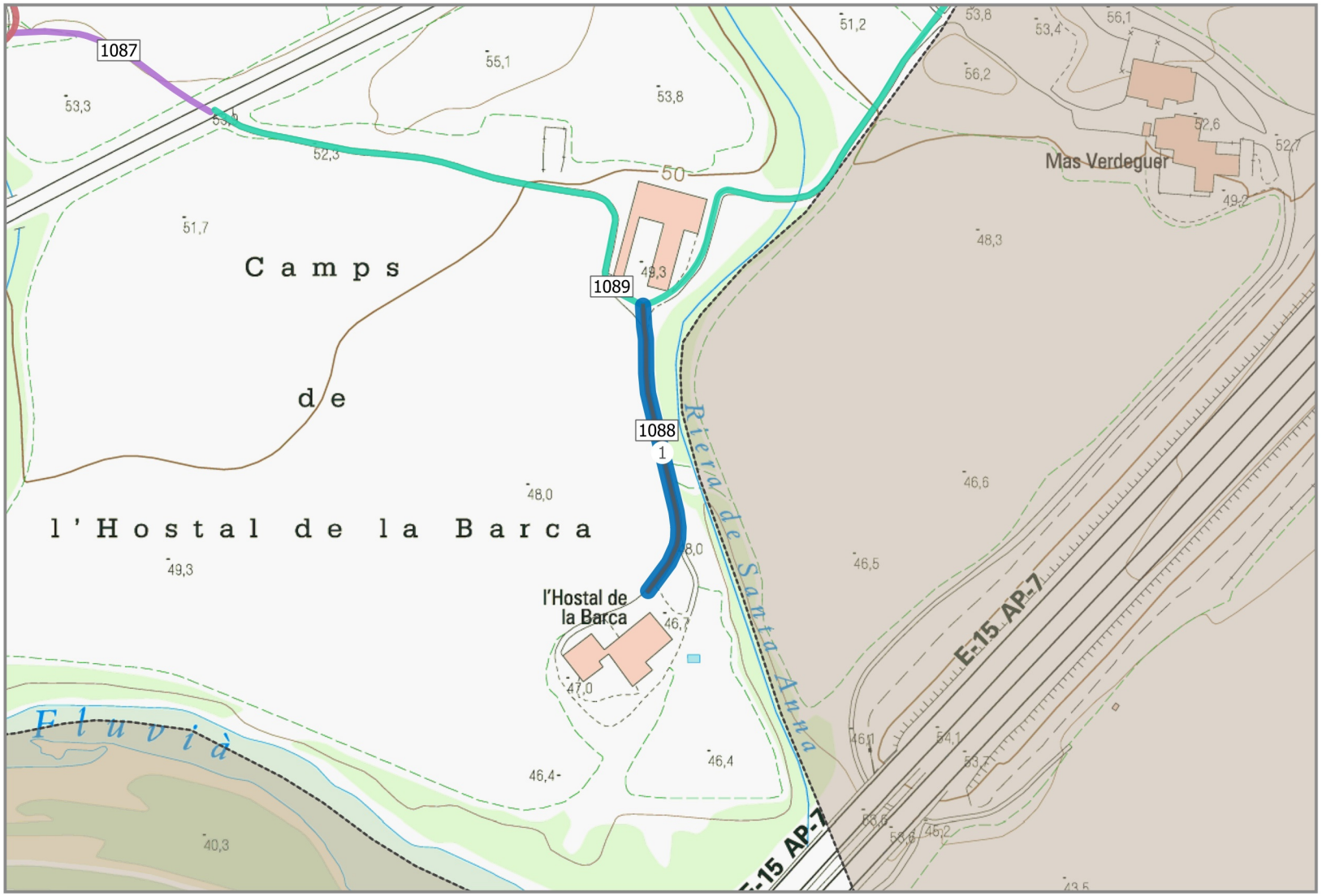

PLA DE CAMINS MUNCIPAL DE PONTÓS

CONSELL COMARCAL DE L'ALT EMPORDÀ

Ajuntament de Pontós

Nom del camí

Pas de l'Hostal de la Barca a Santa Anna

Longitud del camí	Codi del camí
146 m	**1088**

Inici del camí: **1088**

Final del camí: **Terme municipal**

Clasificació del camí	Titularitat
TERCIARI	**PRIVADA**

- GUAL
- PONT/ PASSALLÍS
- PAS A NIVELL
- CADENA / BARRERA
- PAS SALVACUNETES
- SALVACUNETES LATERAL
- CARTELL

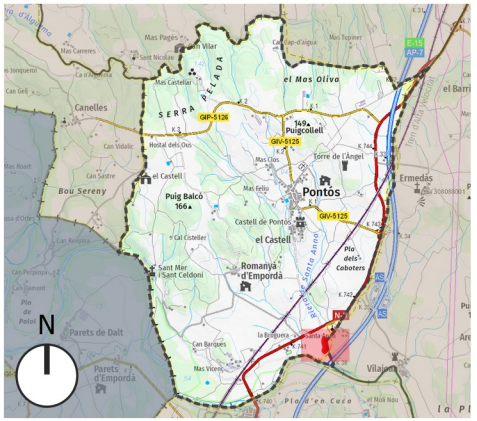

Data Impressió: 2025-01-21

0 — 85 — 170 m

TRAM	LONGITUD	AMPLADA	PENDENT MAX	TIPUS DE FERM	ESTAT	ACCESIBILITAT	DRENATGE	DATA INSPECCIÓ	OBSERVACIONS
1	146 m	3-5m	2 %	TERRA	BO	BONA	SENSE CUNETA	16-12-2024	

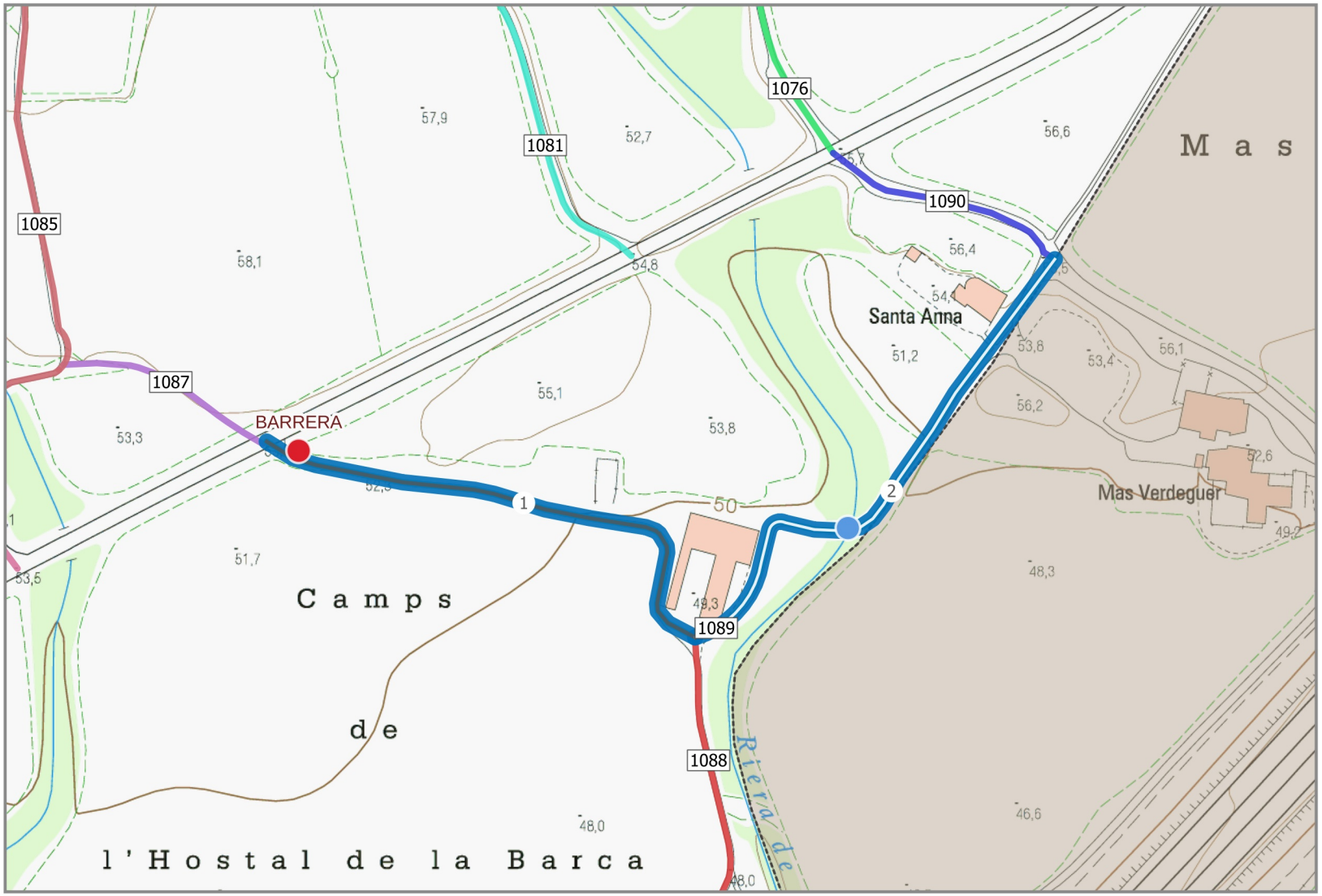

PLA DE CAMINS MUNCIPAL DE PONTÓS

CONSELL COMARCAL DE L'ALT EMPORDÀ

Ajuntament de Pontós

Nom del camí

Camí Ral

Longitud del camí	Codi del camí
538 m	**1089**

Inici del camí

NII

Final del camí

1090

Clasificació del camí	Titularitat
TERCIARI	**PÚBLICA**

- GUAL
- PONT/ PASSALLÍS
- PAS A NIVELL
- CADENA / BARRERA
- PAS SALVACUNETES
- SALVACUNETES LATERAL
- CARTELL

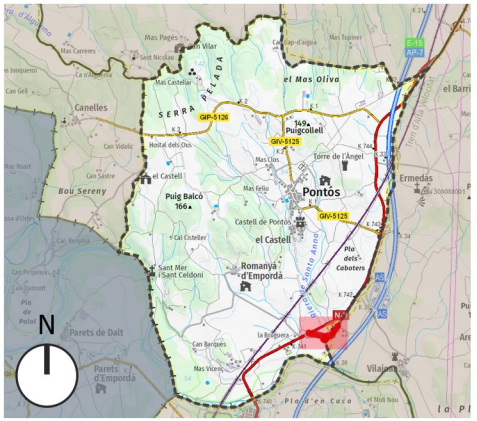

Data Impressió: 2025-01-21

0 — 85 — 170 m

TRAM	LONGITUD	AMPLADA	PENDENT MAX	TIPUS DE FERM	ESTAT	ACCESIBILITAT	DRENATGE	DATA INSPECCIÓ	OBSERVACIONS
1	261 m	3-5m	4 %	TERRA	BO	BONA	SENSE CUNETA	16-12-2024	
2	277 m	3-5m	7 %	TERRA	DOLENT	DOLENTA	SENSE CUNETA	16-12-2024	MOLT PERDUT

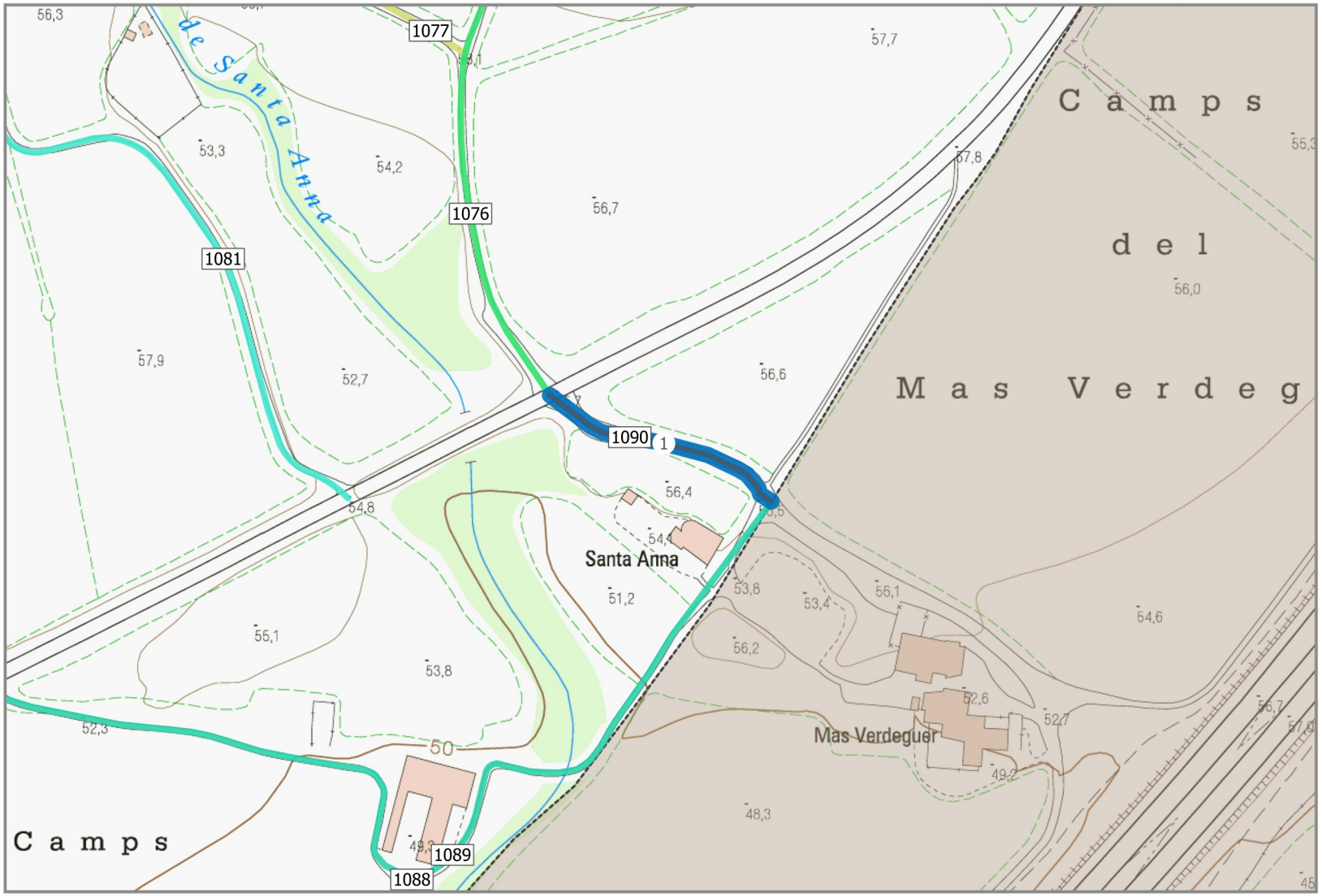

PLA DE CAMINS MUNCIPAL DE PONTÓS

CONSELL COMARCAL DE L'ALT EMPORDÀ

Ajuntament de Pontós

Nom del camí

Camí accés Santa Anna

Longitud del camí	Codi del camí
124 m	**1090**

Inici del camí

NII

Final del camí

Terme municipal

Clasificació del camí	Titularitat
PRIMARI	**PÚBLICA**

- GUAL
- PONT/ PASSALLÍS
- PAS A NIVELL
- CADENA / BARRERA
- PAS SALVACUNETES
- SALVACUNETES LATERAL
- CARTELL

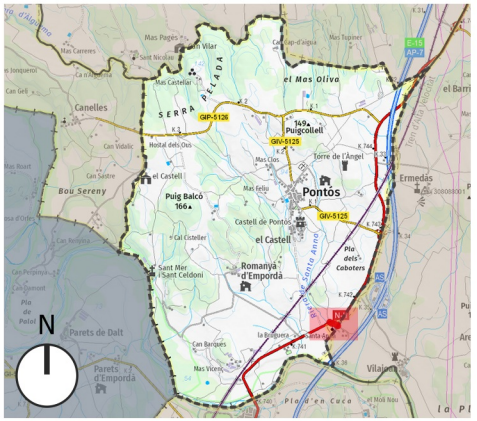

Data Impressió: 2025-01-21

0 — 85 — 170 m

TRAM	LONGITUD	AMPLADA	PENDENT MAX	TIPUS DE FERM	ESTAT	ACCESIBILITAT	DRENATGE	DATA INSPECCIÓ	OBSERVACIONS
1	124 m	>5m	1 %	TERRA	BO	BONA	SENSE CUNETA	16-12-2024	

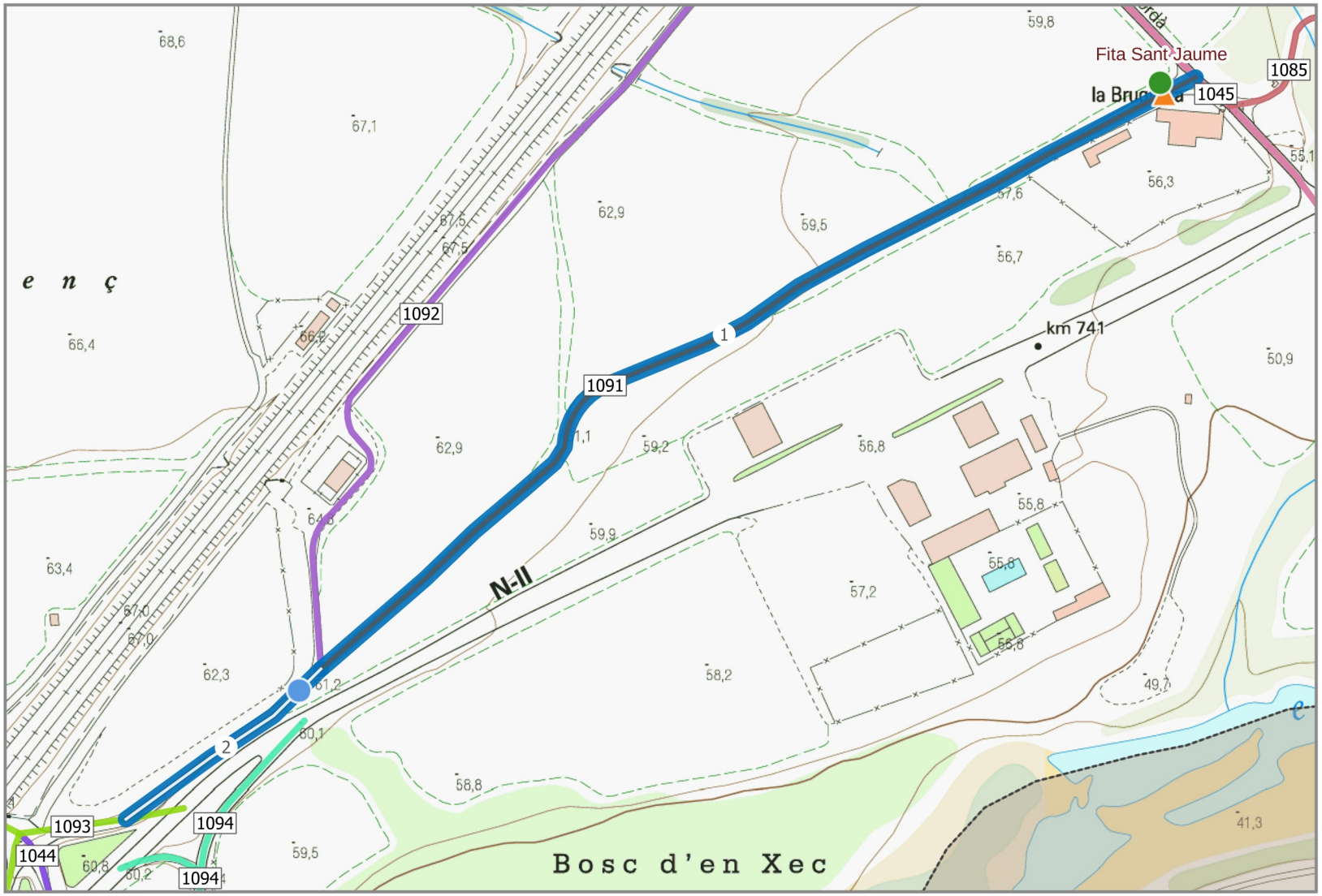

PLA DE CAMINS MUNCIPAL DE PONTÓS

CONSELL COMARCAL DE L'ALT EMPORDÀ

Ajuntament de Pontós

Nom del camí

Camí de Mas Vicenç a la Bruguera

Longitud del camí	Codi del camí
646 m	**1091**

Inici del camí

Accés NII

Final del camí

Mas Vicenç a la Bruguera

Clasificació del camí	Titularitat
SECUNDARI	**PÚBLICA**

- GUAL
- PONT/ PASSALLÍS
- PAS A NIVELL
- CADENA / BARRERA
- PAS SALVACUNETES
- SALVACUNETES LATERAL
- CARTELL

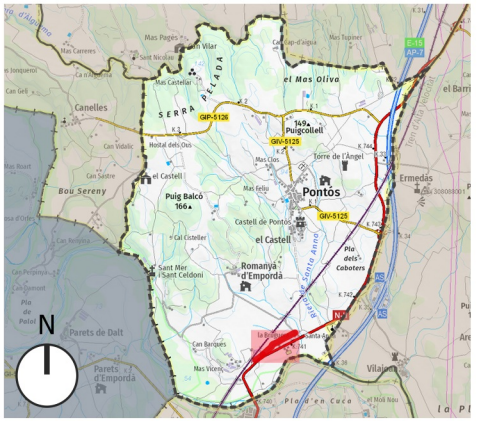

Data Impressió: 2025-01-21

0 — 85 — 170 m

TRAM	LONGITUD	AMPLADA	PENDENT MAX	TIPUS DE FERM	ESTAT	ACCESIBILITAT	DRENATGE	DATA INSPECCIÓ	OBSERVACIONS
1	525 m	3-5m	3 %	TERRA	BO	BONA	CUNETA NATURAL	16-12-2024	Coincideix amb el Camí de Sant Jaume
2	121 m	3-5m	3 %	TERRA	BO	BONA	CUNETA NATURAL	16-12-2024	Coincideix amb el Camí de Sant Jaume

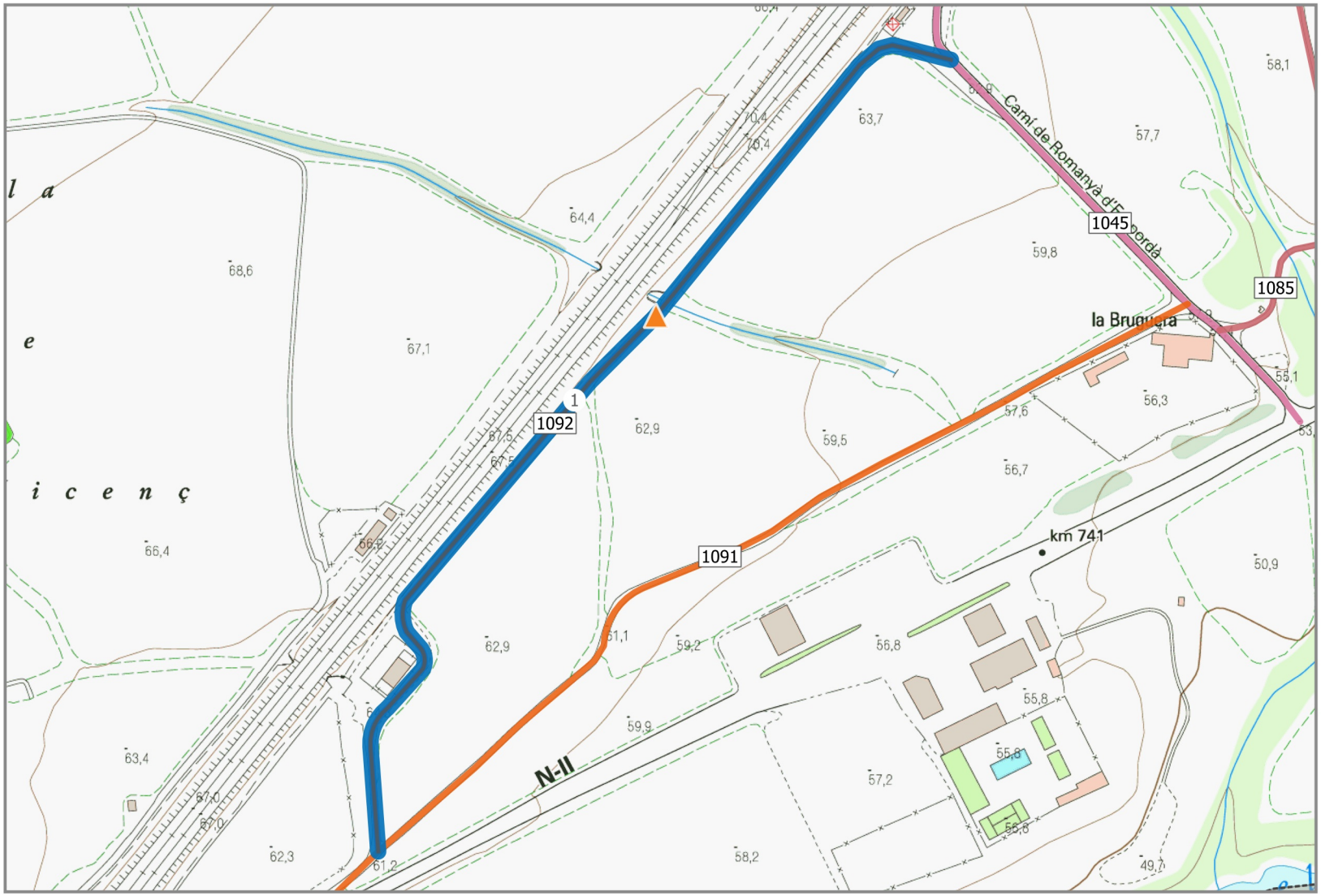

PLA DE CAMINS MUNCIPAL DE PONTÓS

CONSELL COMARCAL DE L'ALT EMPORDÀ

Ajuntament de Pontós

Nom del camí

Camí accés central tranformadora TGV

Longitud del camí	Codi del camí
570 m	**1092**

Inici del camí

1091

Final del camí

Central tranformadora TGV

Clasificació del camí	Titularitat
SECUNDARI	**PÚBLICA**

- GUAL
- PONT/ PASSALLÍS
- PAS A NIVELL
- CADENA / BARRERA
- PAS SALVACUNETES
- SALVACUNETES LATERAL
- CARTELL

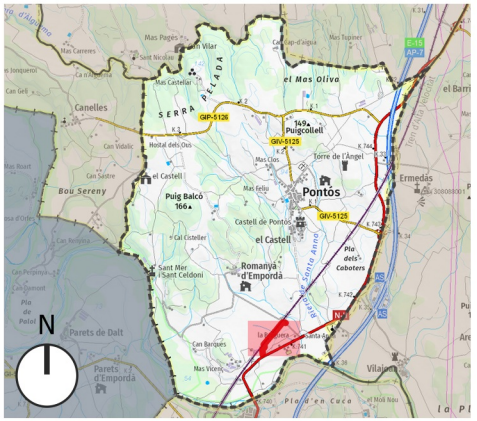

Data Impressió: 2025-01-21

0 92 184 m

TRAM	LONGITUD	AMPLADA	PENDENT MAX	TIPUS DE FERM	ESTAT	ACCESIBILITAT	DRENATGE	DATA INSPECCIÓ	OBSERVACIONS
1	570 m	3-5m	9 %	TERRA	BO	BONA	CUNETA NATURAL	16-12-2024	Propietat d'ADIF

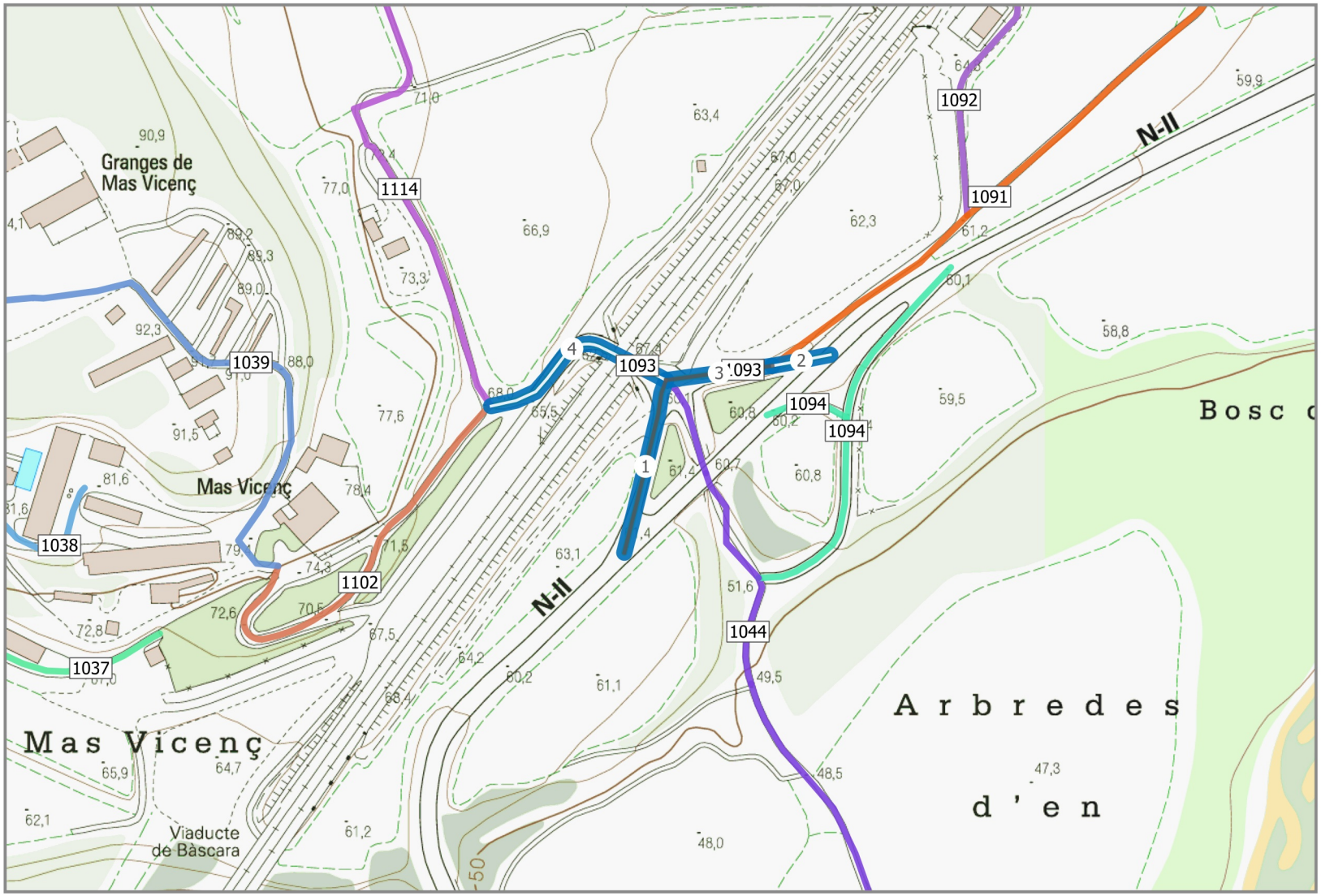

PLA DE CAMINS MUNCIPAL DE PONTÓS

CONSELL COMARCAL DE L'ALT EMPORDÀ

Ajuntament de Pontós

Nom del camí

Accés a Mas Vicenç

Longitud del camí	Codi del camí
269 m	**1093**

Inici del camí

NII

Final del camí

1036-1102

Clasificació del camí	Titularitat
SECUNDARI	**PÚBLICA**

- GUAL
- PONT/ PASSALLÍS
- PAS A NIVELL
- CADENA / BARRERA
- PAS SALVACUNETES
- SALVACUNETES LATERAL
- CARTELL

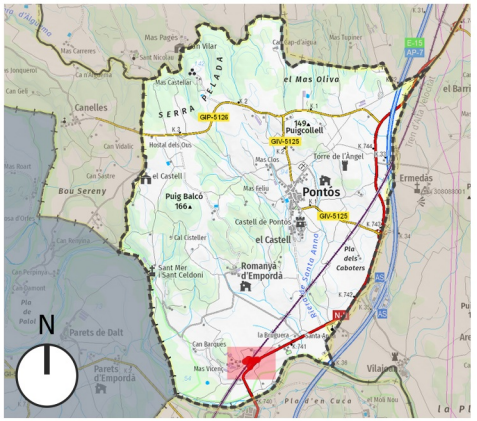

Data Impressió: 2025-01-21

0 — 85 — 170 m

TRAM	LONGITUD	AMPLADA	PENDENT MAX	TIPUS DE FERM	ESTAT	ACCESIBILITAT	DRENATGE	DATA INSPECCIÓ	OBSERVACIONS
1	87 m	>5m	2 %	ASFALT	BO	BONA	CUNETA NATURAL	16-12-2024	Coincideix amb el Camí de Sant Jaume
2	29 m	>5m	7 %	ASFALT	BO	BONA	CUNETA NATURAL	16-12-2024	
3	52 m	>5m	2 %	ASFALT	BO	BONA	CUNETA NATURAL	16-12-2024	Coincideix amb el Camí de Sant Jaume
4	101 m	>5m	8 %	ASFALT	BO	BONA	CUNETA NATURAL	16-12-2024	

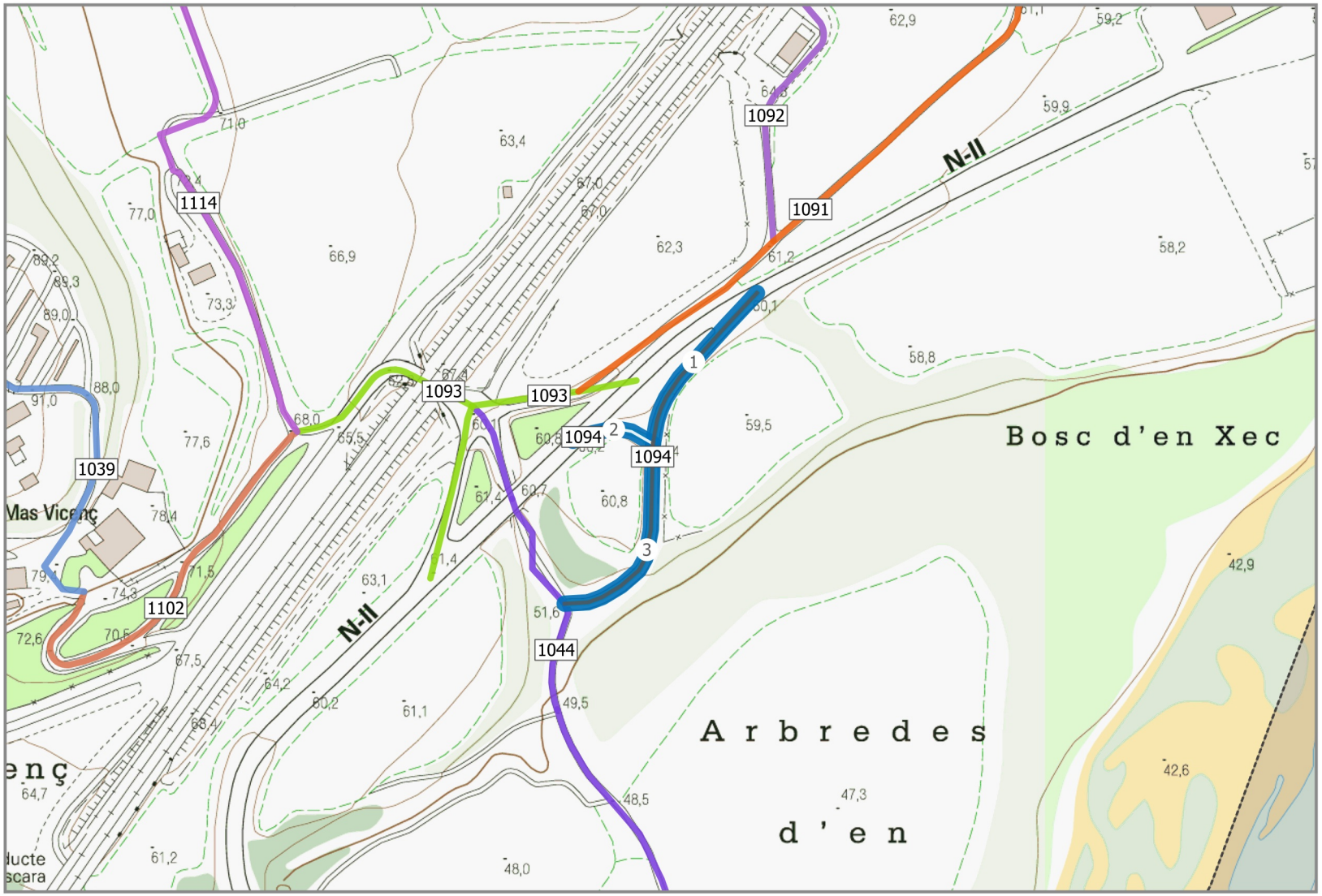

PLA DE CAMINS MUNCIPAL DE PONTÓS

CONSELL COMARCAL DE L'ALT EMPORDÀ

Ajuntament de Pontós

Nom del camí

Bosc d'en Xec

Longitud del camí	Codi del camí
237 m	**1094**

Inici del camí: **NII**

Final del camí: **1044**

Clasificació del camí	Titularitat
PRIMARI	**PÚBLICA**

- GUAL
- PONT/ PASSALLÍS
- PAS A NIVELL
- CADENA / BARRERA
- PAS SALVACUNETES
- SALVACUNETES LATERAL
- CARTELL

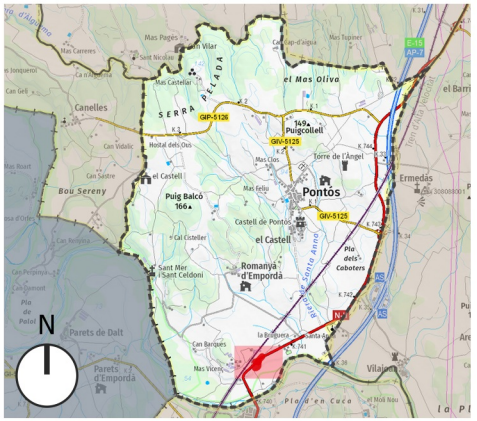

Data Impressió: 2025-01-21

0 — 85 — 170 m

TRAM	LONGITUD	AMPLADA	PENDENT MAX	TIPUS DE FERM	ESTAT	ACCESIBILITAT	DRENATGE	DATA INSPECCIÓ	OBSERVACIONS
1	91 m	3-5m	4 %	ASFALT	BO	BONA	CUNETA NATURAL	16-12-2024	
2	42 m	3-5m	5 %	ASFALT	BO	BONA	CUNETA NATURAL	16-12-2024	
3	104 m	3-5m	7 %	ASFALT	BO	BONA	CUNETA NATURAL	16-12-2024	

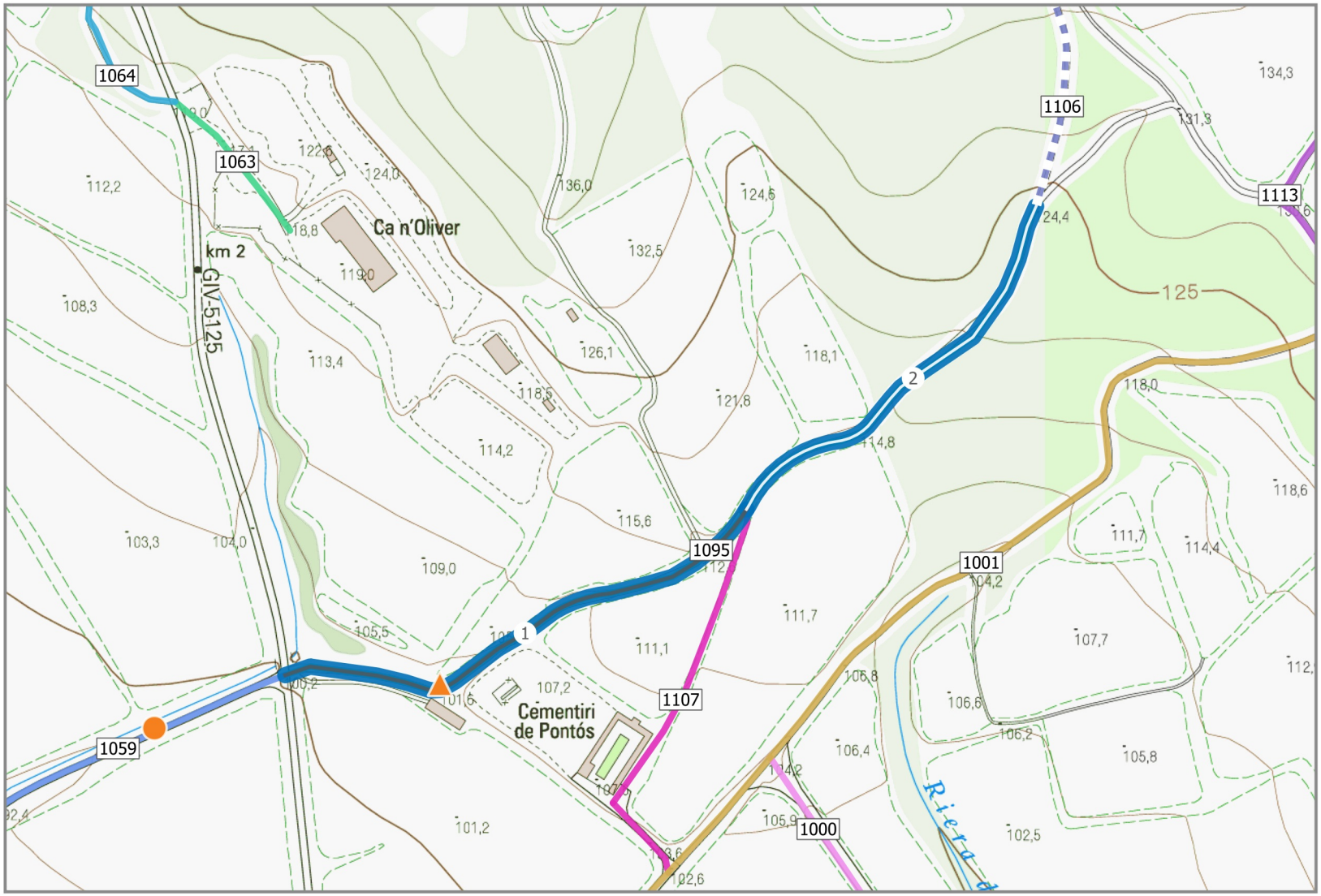

PLA DE CAMINS MUNCIPAL DE PONTÓS

CONSELL COMARCAL DE L'ALT EMPORDÀ

Ajuntament de Pontós

Nom del camí

Puigcollell

Longitud del camí	Codi del camí
470 m	**1095**

Inici del camí

1059

Final del camí

Camps

Clasificació del camí	Titularitat
SECUNDARI	**PÚBLICA**

- GUAL
- PONT/ PASSALLÍS
- PAS A NIVELL
- CADENA / BARRERA
- PAS SALVACUNETES
- SALVACUNETES LATERAL
- CARTELL

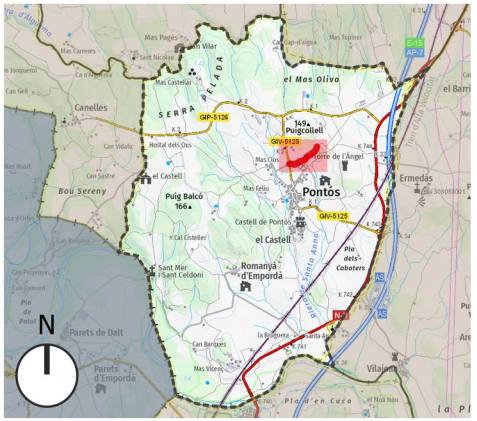

Data Impressió: 2025-01-21

0 — 85 — 170 m

TRAM	LONGITUD	AMPLADA	PENDENT MAX	TIPUS DE FERM	ESTAT	ACCESIBILITAT	DRENATGE	DATA INSPECCIÓ	OBSERVACIONS
1	255 m	3-5m	11 %	TERRA	BO	REGULAR	(2)	16-12-2024	CUNETA NATURAL EN ELS PRIMERS 100 METRES
2	214 m	(3)	15 %	(1)	(1)		(2)	16-12-2024	CUNETA NATURAL EN ELS PRIMERS 100 METRES

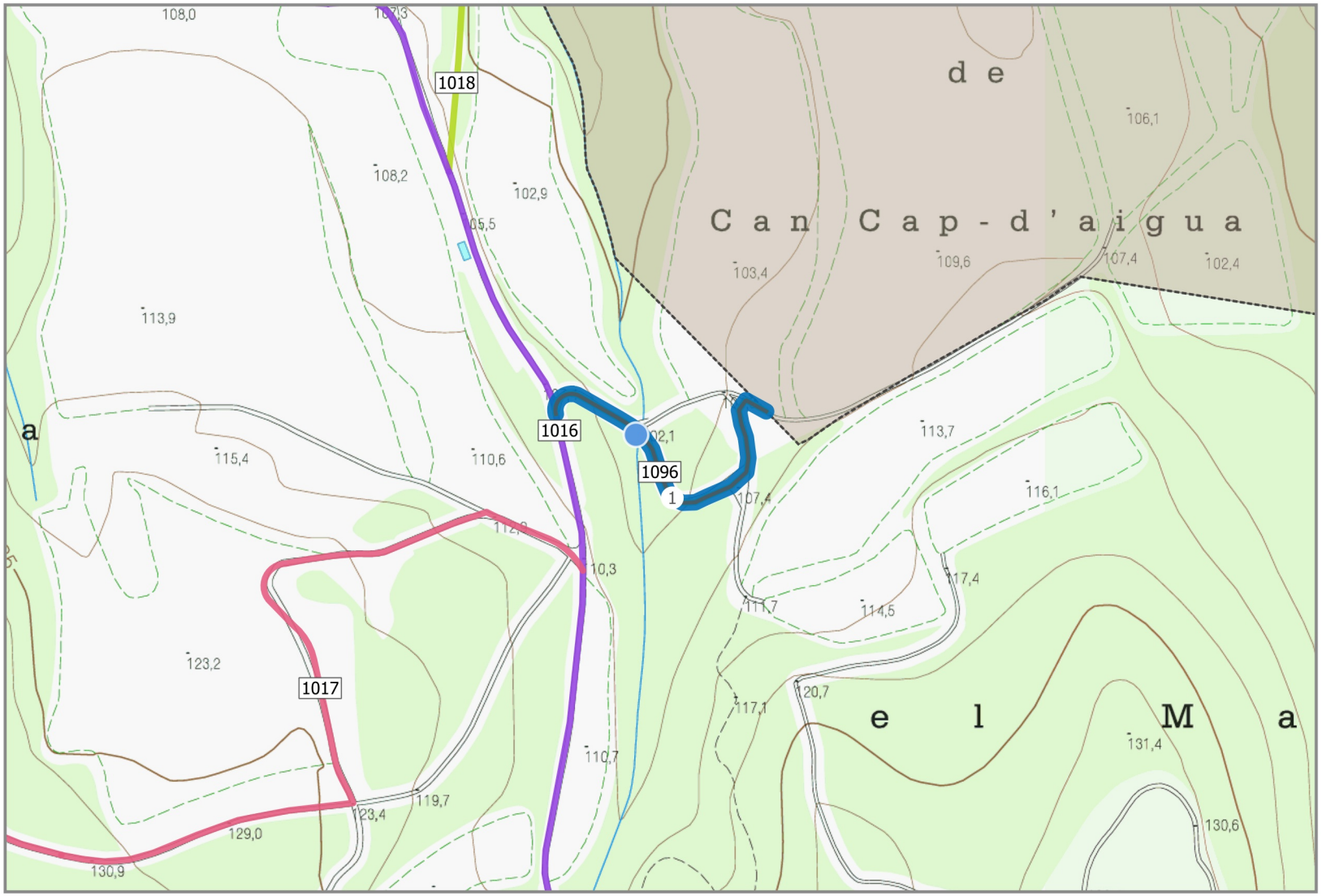

PLA DE CAMINS MUNCIPAL DE PONTÓS

CONSELL COMARCAL DE L'ALT EMPORDÀ

Ajuntament de Pontós

Nom del camí

Camps de Can Cap d'aigua

Longitud del camí	Codi del camí
179 m	**1096**

Inici del camí
1016

Final del camí
Terme municipal

Clasificació del camí	Titularitat
SECUNDARI	**PRIVADA**

- GUAL
- PONT/ PASSALLÍS
- PAS A NIVELL
- CADENA / BARRERA
- PAS SALVACUNETES
- SALVACUNETES LATERAL
- CARTELL

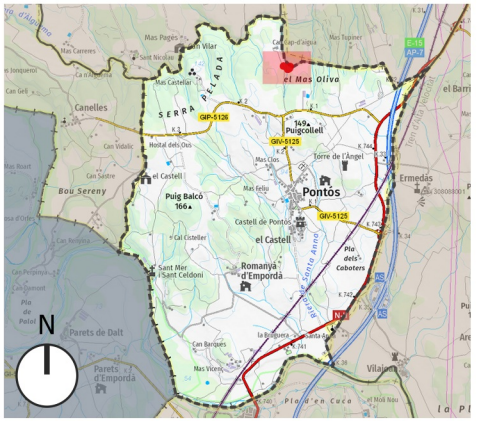

Data Impressió: 2025-01-21

0 — 85 — 170 m

TRAM	LONGITUD	AMPLADA	PENDENT MAX	TIPUS DE FERM	ESTAT	ACCESIBILITAT	DRENATGE	DATA INSPECCIÓ	OBSERVACIONS
1	179 m	3-5m	10 %	TERRA	REGULAR/SOTS	REGULAR	CUNETA NATURAL	16-12-2024	

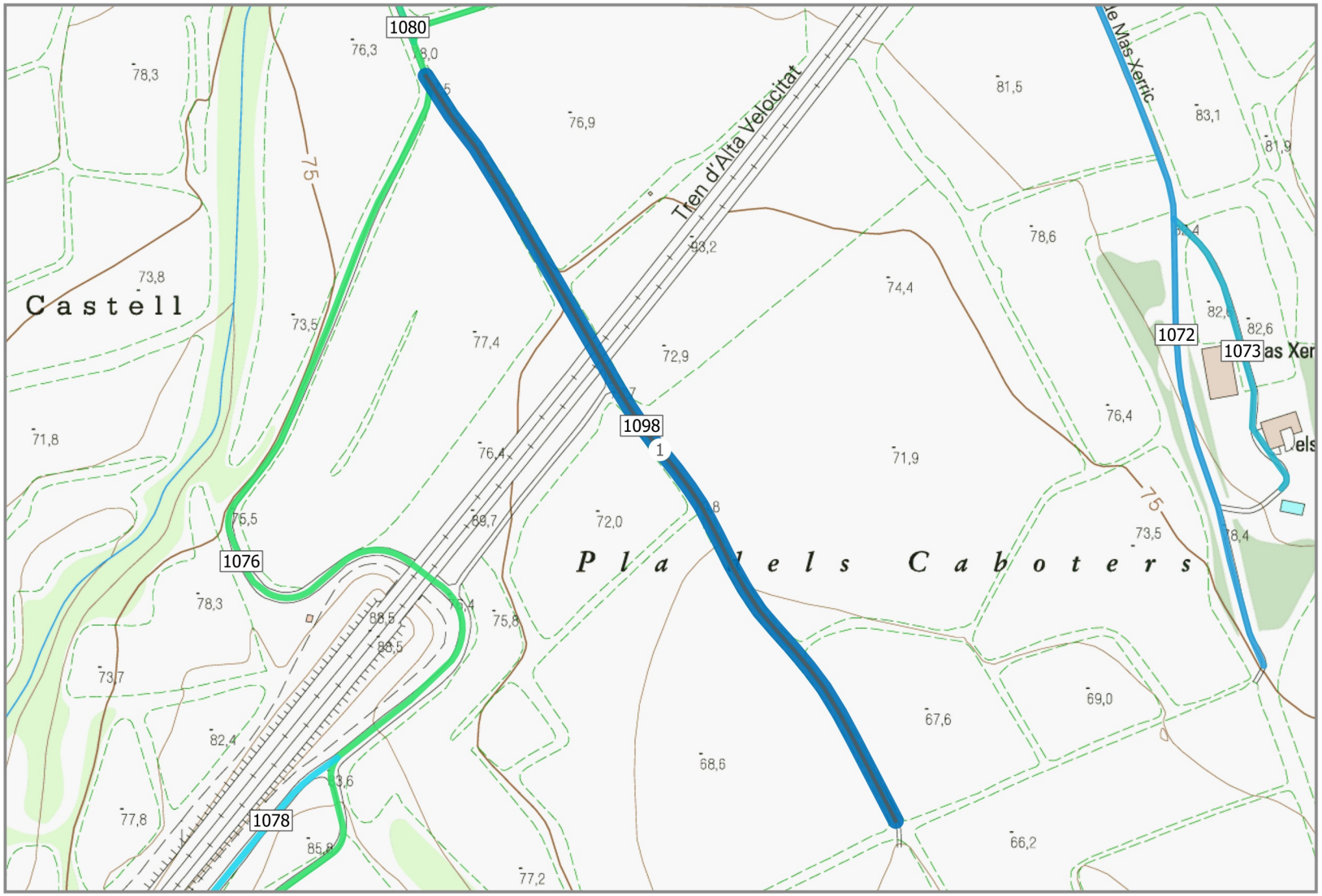

PLA DE CAMINS MUNCIPAL DE PONTÓS

CONSELL COMARCAL DE L'ALT EMPORDÀ

Ajuntament de Pontós

Nom del camí

Camí del pla dels Caboters

Longitud del camí	Codi del camí
432 m	**1098**

Inici del camí

1076

Final del camí

Pla dels CabotersNULL

Clasificació del camí	Titularitat
TERCIARI	**PRIVADA**

- GUAL
- PONT/ PASSALLÍS
- PAS A NIVELL
- CADENA / BARRERA
- PAS SALVACUNETES
- SALVACUNETES LATERAL
- CARTELL

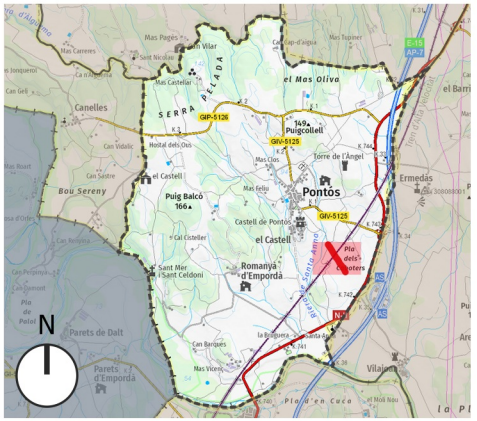

Data Impressió: 2025-01-21

0 — 85 — 170 m

TRAM	LONGITUD	AMPLADA	PENDENT MAX	TIPUS DE FERM	ESTAT	ACCESIBILITAT	DRENATGE	DATA INSPECCIÓ	OBSERVACIONS
1	432 m	3-5m	5 %	TERRA	DOLENT	DOLENTA	SENSE CUNETA	16-12-2024	MOLT PERDUT

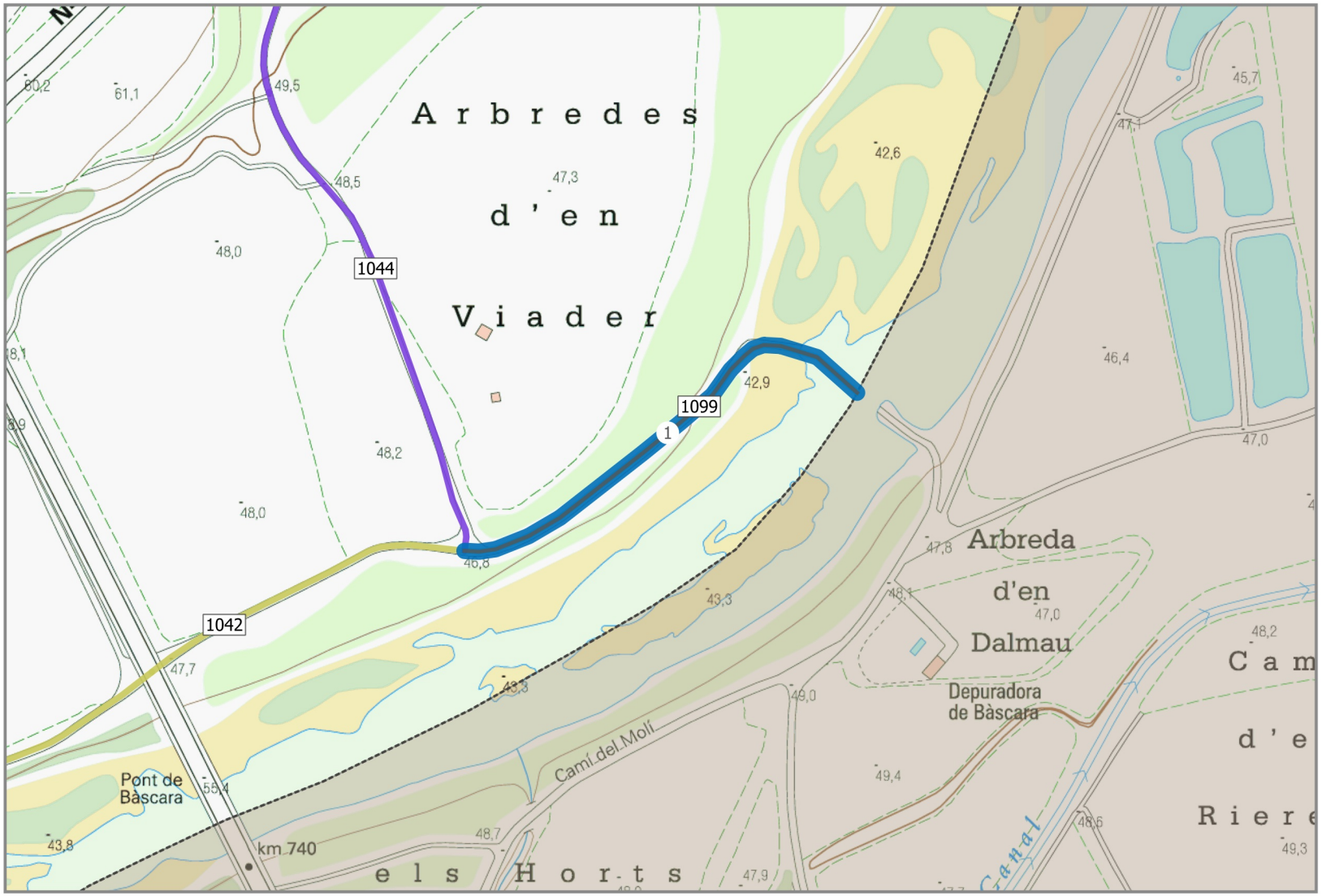

PLA DE CAMINS MUNCIPAL DE PONTÓS

CONSELL COMARCAL DE L'ALT EMPORDÀ

Ajuntament de Pontós

Nom del camí

Passallis de la depuradors de Bàscara

Longitud del camí	Codi del camí
235 m	**1099**

Inici del camí

1042-1044

Final del camí

Terme municipal (Riu Fluvià)

Clasificació del camí	Titularitat
SECUNDARI	**PRRESUMPCIÓ PÚBLICA**

- GUAL
- PONT/ PASSALLÍS
- PAS A NIVELL
- CADENA / BARRERA
- PAS SALVACUNETES
- SALVACUNETES LATERAL
- CARTELL

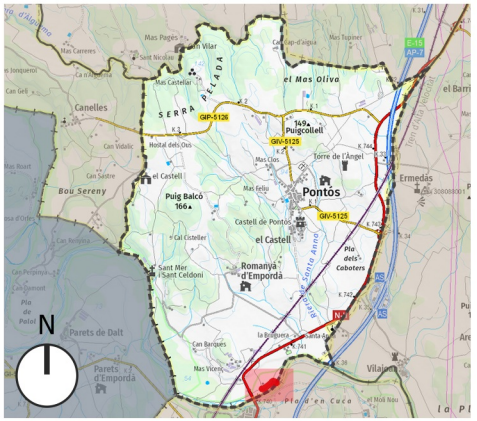

Data Impressió: 2025-01-21

0 — 85 — 170 m

TRAM	LONGITUD	AMPLADA	PENDENT MAX	TIPUS DE FERM	ESTAT	ACCESIBILITAT	DRENATGE	DATA INSPECCIÓ	OBSERVACIONS
1	235 m	3-5m	7 %	TERRA	REGULAR/SOTS	REGULAR	SENSE CUNETA	16-12-2024	

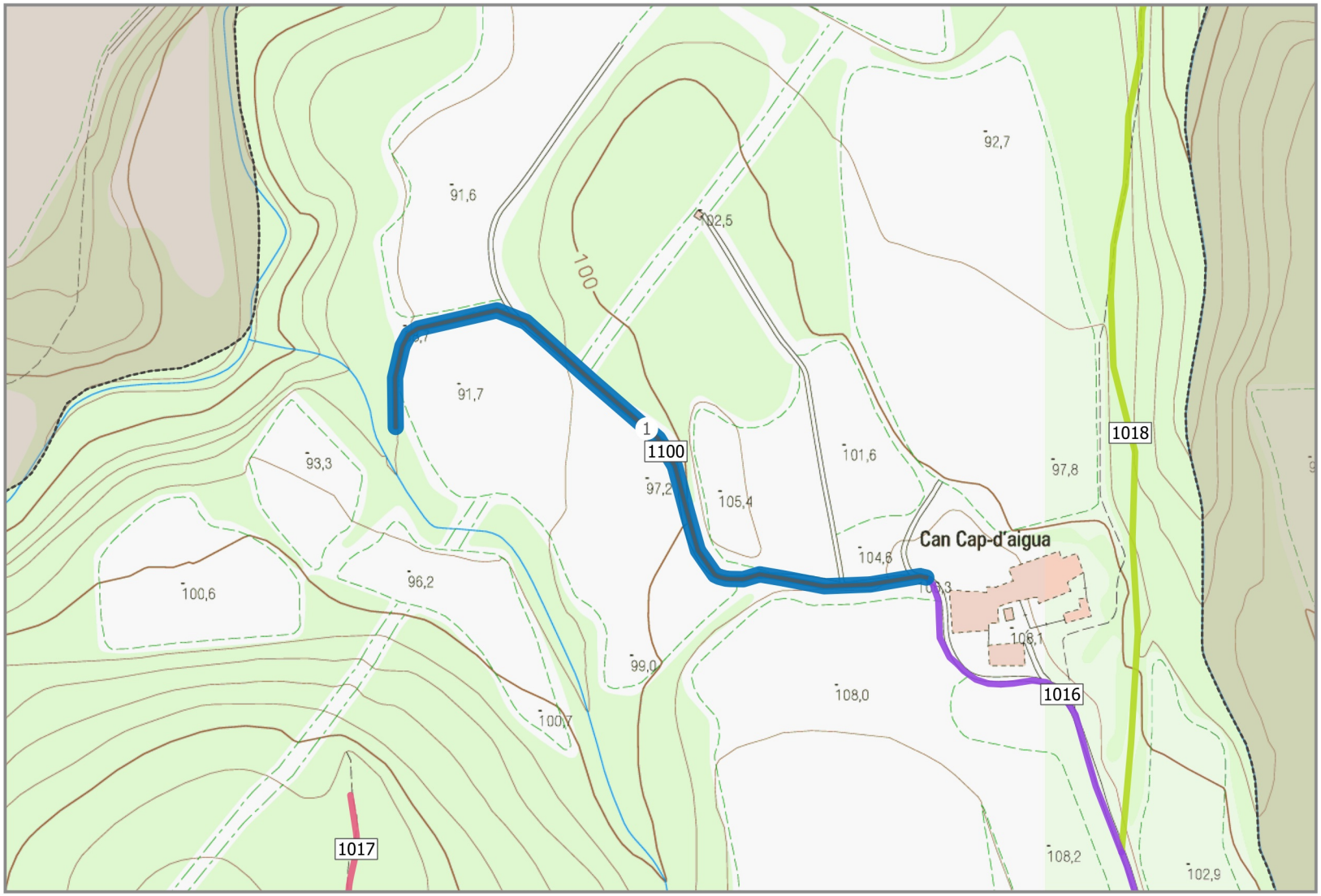

PLA DE CAMINS MUNCIPAL DE PONTÓS

CONSELL COMARCAL DE L'ALT EMPORDÀ

Ajuntament de Pontós

Nom del camí

Camps de Can Cap d'aigua II

Longitud del camí	Codi del camí
371 m	**1100**

Inici del camí

Can Cap d'Aigua

Final del camí

Camps

Clasificació del camí	Titularitat
SECUNDARI	**PÚBLICA**

- GUAL
- PONT/ PASSALLÍS
- PAS A NIVELL
- CADENA / BARRERA
- PAS SALVACUNETES
- SALVACUNETES LATERAL
- CARTELL

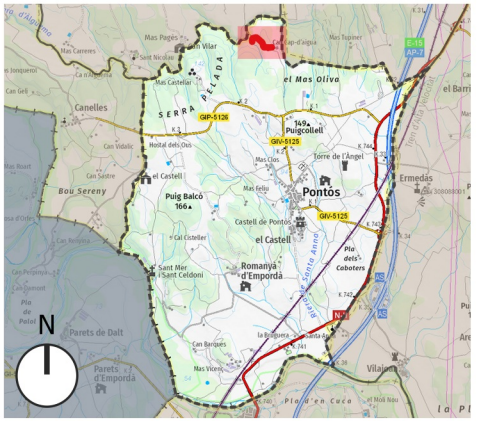

Data Impressió: 2025-01-21

0 — 85 — 170 m

TRAM	LONGITUD	AMPLADA	PENDENT MAX	TIPUS DE FERM	ESTAT	ACCESIBILITAT	DRENATGE	DATA INSPECCIÓ	OBSERVACIONS
1	371 m	3-5m	8 %	TERRA	BO	BONA	CUNETA NATURAL	16-12-2024	

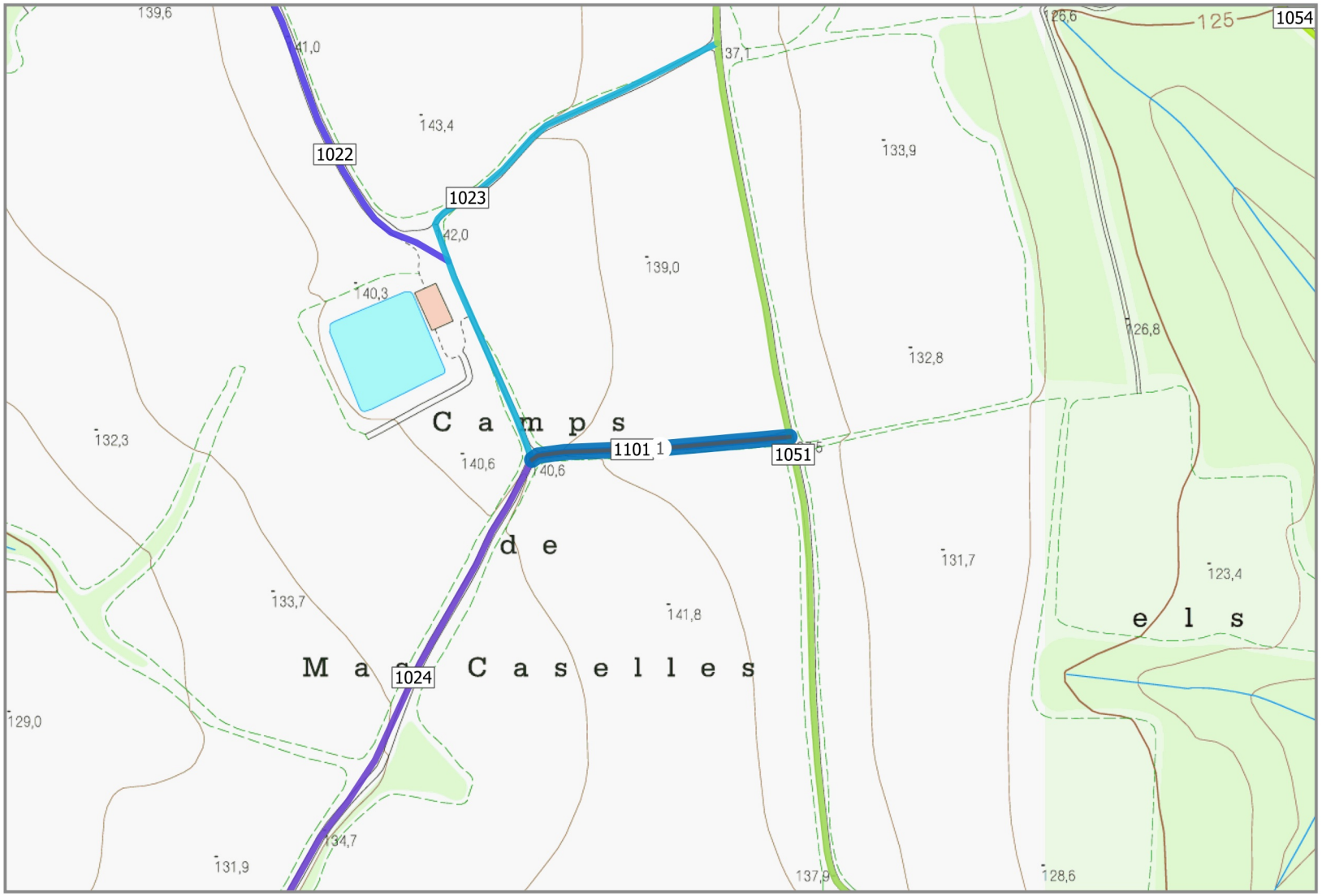

PLA DE CAMINS MUNCIPAL DE PONTÓS

CONSELL COMARCAL DE L'ALT EMPORDÀ

Ajuntament de Pontós

Nom del camí

Accés Magatzem Boscos Naturales III

Longitud del camí	Codi del camí
127 m	**1101**

Inici del camí

1051

Final del camí

1023-1024

Clasificació del camí	Titularitat
SECUNDARI	**PRIVADA**

- GUAL
- PONT/ PASSALLÍS
- PAS A NIVELL
- CADENA / BARRERA
- PAS SALVACUNETES
- SALVACUNETES LATERAL
- CARTELL

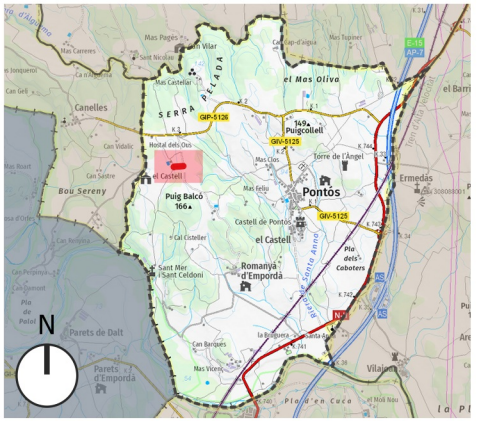

Data Impressió: 2025-01-21

0 85 170 m

TRAM	LONGITUD	AMPLADA	PENDENT MAX	TIPUS DE FERM	ESTAT	ACCESIBILITAT	DRENATGE	DATA INSPECCIÓ	OBSERVACIONS
1	127 m	3-5m	5 %	TERRA	BO	BONA	SENSE CUNETA	16-12-2024	

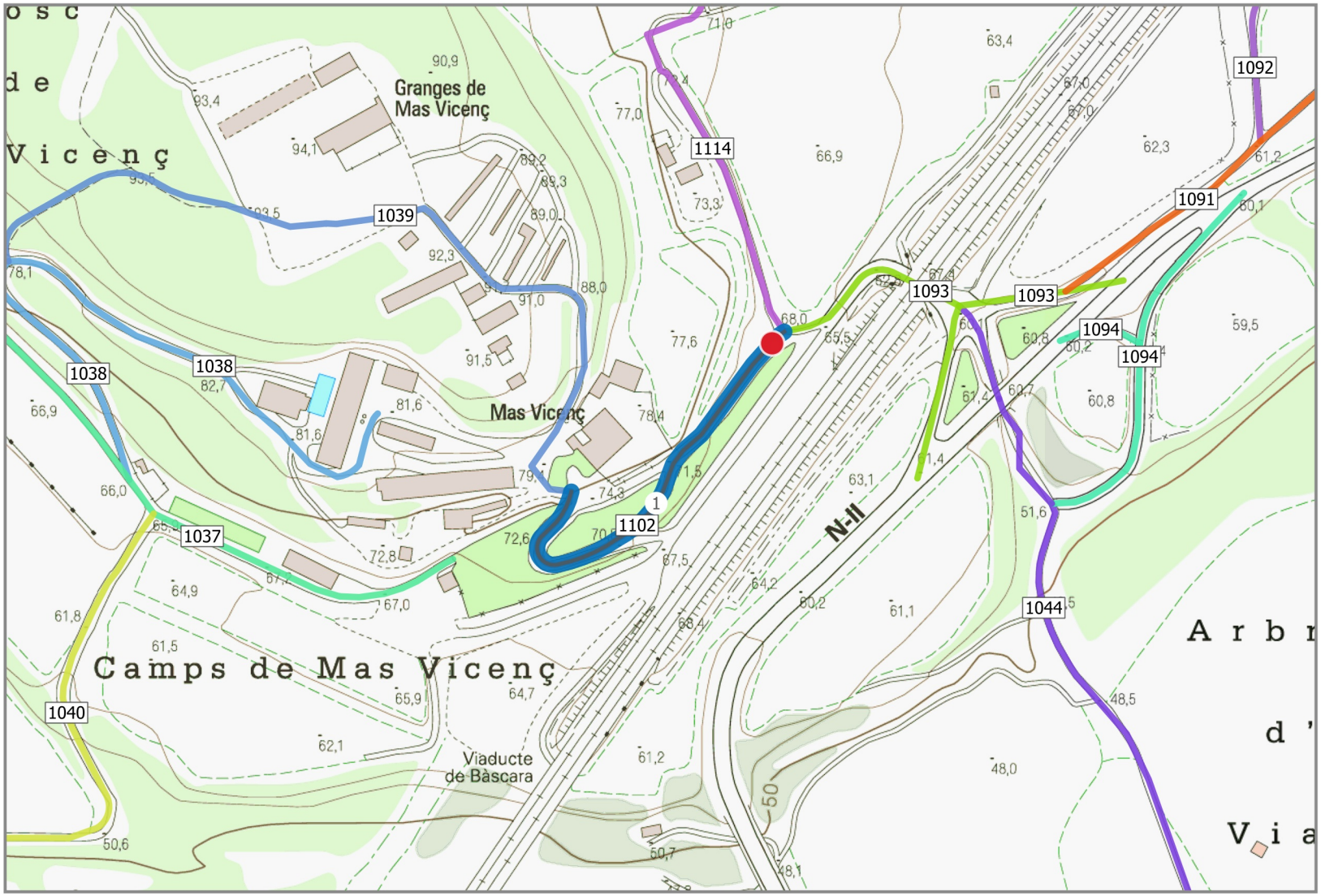

PLA DE CAMINS MUNCIPAL DE PONTÓS

CONSELL COMARCAL DE L'ALT EMPORDÀ

Ajuntament de Pontós

Nom del camí

Accés a Mas Vicenç II

Longitud del camí	Codi del camí
212 m	**1102**

Inici del camí

1093

Final del camí

Mas Sant Vicenç

Clasificació del camí	Titularitat
PRIMARI	**PRIVADA**

- GUAL
- PONT/ PASSALLÍS
- PAS A NIVELL
- CADENA / BARRERA
- PAS SALVACUNETES
- SALVACUNETES LATERAL
- CARTELL

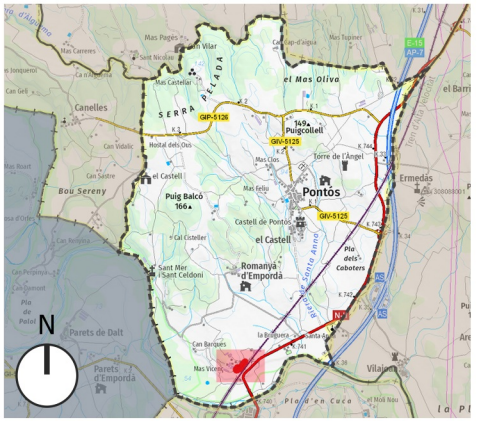

Data Impressió: 2025-01-21

0 — 85 — 170 m

TRAM	LONGITUD	AMPLADA	PENDENT MAX	TIPUS DE FERM	ESTAT	ACCESIBILITAT	DRENATGE	DATA INSPECCIÓ	OBSERVACIONS
1	212 m	>5m	16 %	ASFALT	BO	REGULAR	CUNETA NATURAL	16-12-2024	

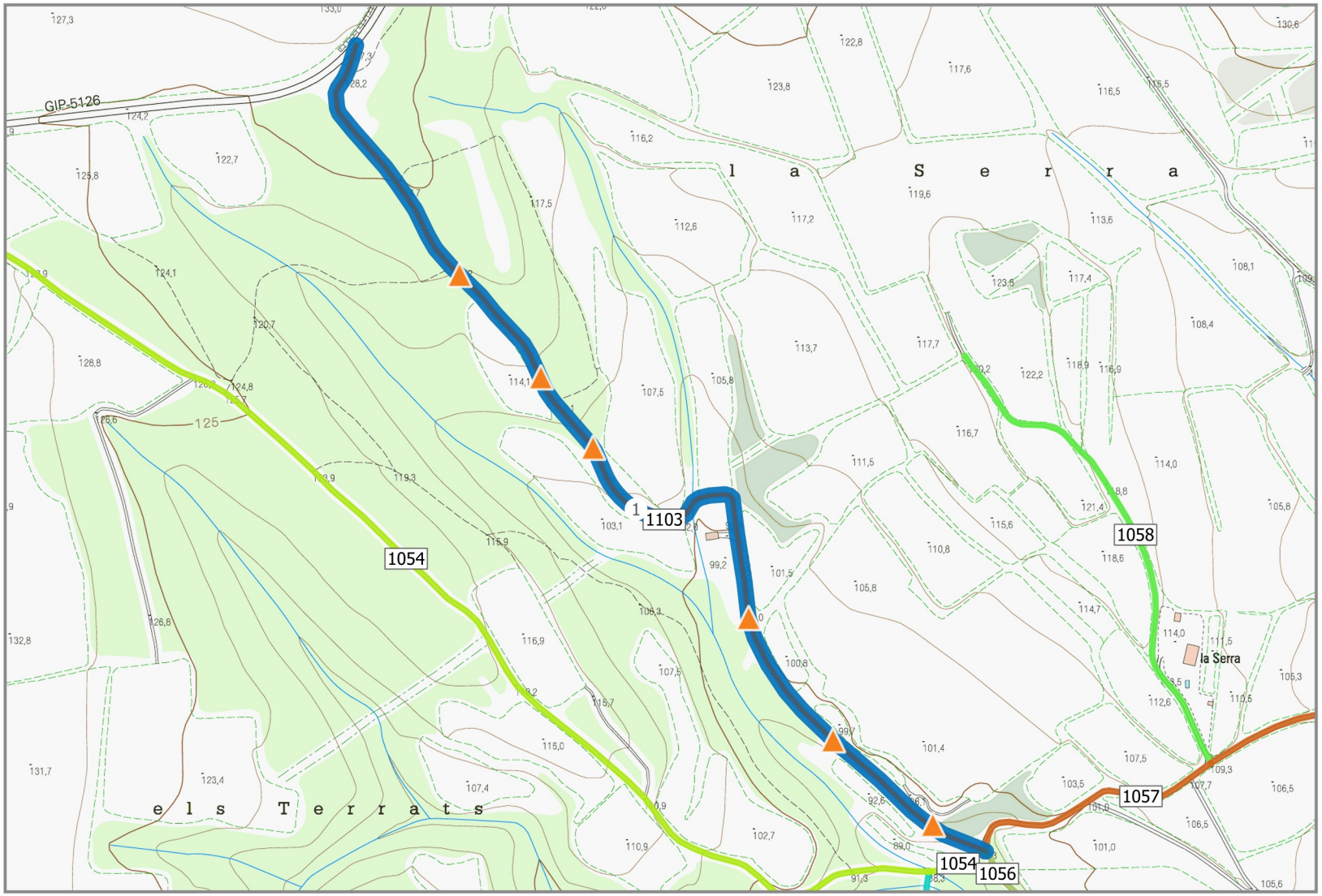

PLA DE CAMINS MUNCIPAL DE PONTÓS

CONSELL COMARCAL DE L'ALT EMPORDÀ

Ajuntament de Pontós

Nom del camí

Accés Mas Clos

Longitud del camí	Codi del camí
866 m	**1103**

Inici del camí

GIP-5126

Final del camí

1054-1057-1056

Clasificació del camí	Titularitat
SECUNDARI	**PÚBLICA**

- GUAL
- PONT/ PASSALLÍS
- PAS A NIVELL
- CADENA / BARRERA
- PAS SALVACUNETES
- SALVACUNETES LATERAL
- CARTELL

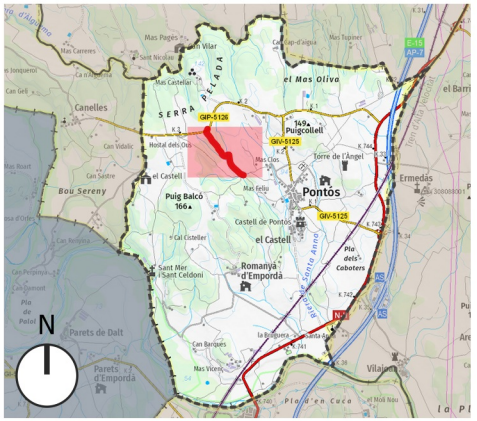

Data Impressió: 2025-01-21

0 — 130 — 260 m

TRAM	LONGITUD	AMPLADA	PENDENT MAX	TIPUS DE FERM	ESTAT	ACCESIBILITAT	DRENATGE	DATA INSPECCIÓ	OBSERVACIONS
1	866 m	3-5m	12 %	TERRA	REGULAR/SOTS	REGULAR	CUNETA NATURAL	16-12-2024	No consta al Catastre

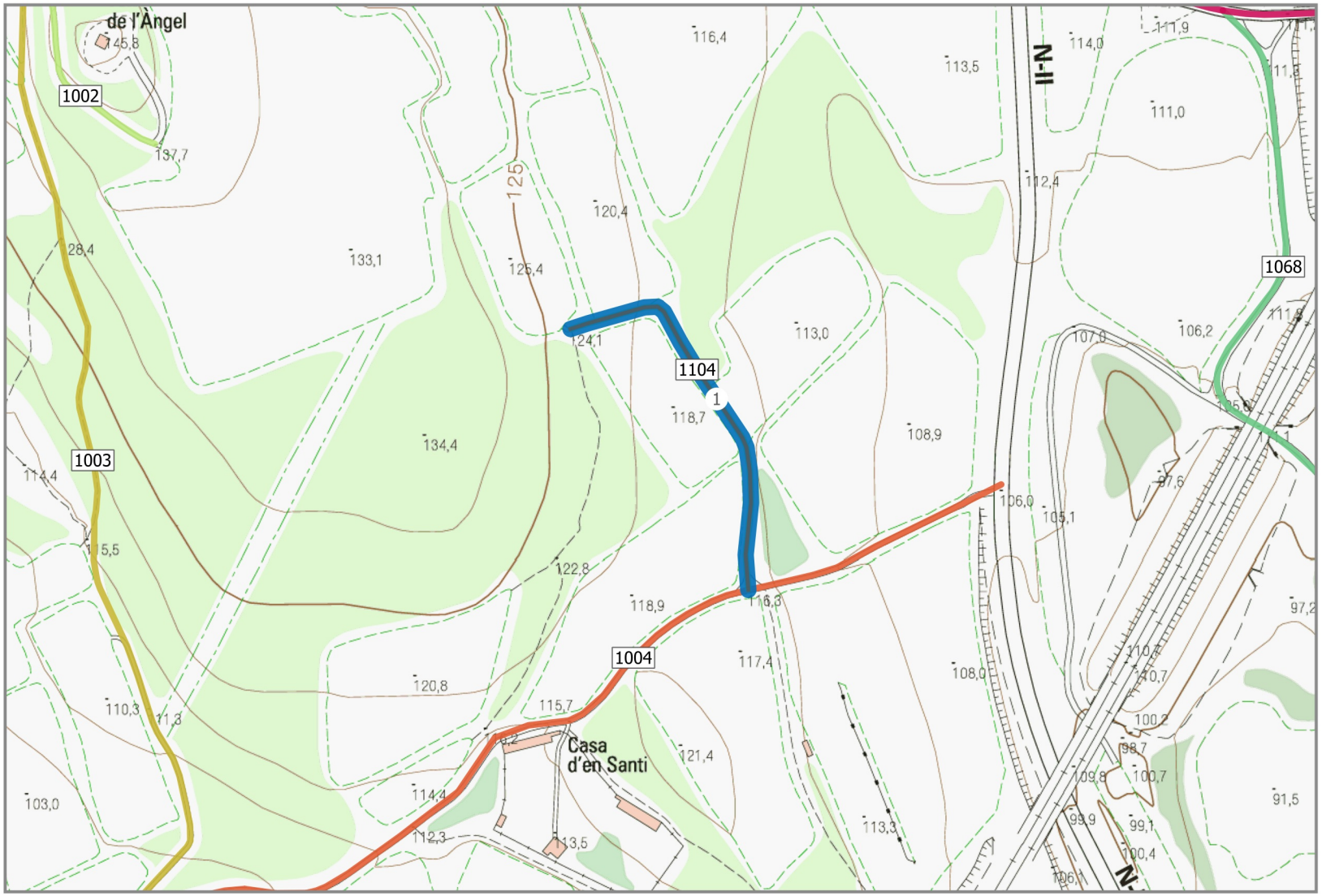

PLA DE CAMINS MUNCIPAL DE PONTÓS

CONSELL COMARCAL DE L'ALT EMPORDÀ

Ajuntament de Pontós

Nom del camí

Pla de l'Àngel II

Longitud del camí	Codi del camí
196 m	**1104**

Inici del camí: **1004**

Final del camí: **Camps**

Clasificació del camí	Titularitat
TERCIARI	**PRIVADA**

- GUAL
- PONT/ PASSALLÍS
- PAS A NIVELL
- CADENA / BARRERA
- PAS SALVACUNETES
- SALVACUNETES LATERAL
- CARTELL

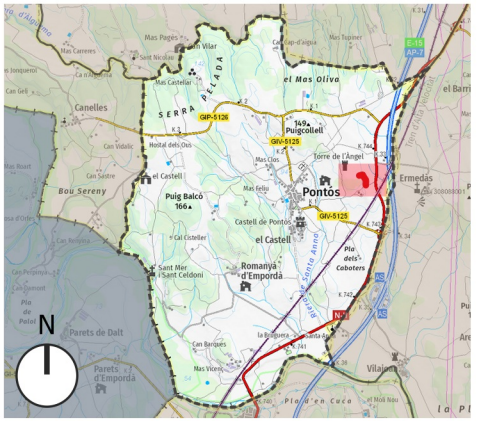

Data Impressió: 2025-01-21

0 — 85 — 170 m

TRAM	LONGITUD	AMPLADA	PENDENT MAX	TIPUS DE FERM	ESTAT	ACCESIBILITAT	DRENATGE	DATA INSPECCIÓ	OBSERVACIONS
1	196 m	3-5m	12 %	TERRA	REGULAR/SOTS	REGULAR	SENSE CUNETA	16-12-2024	

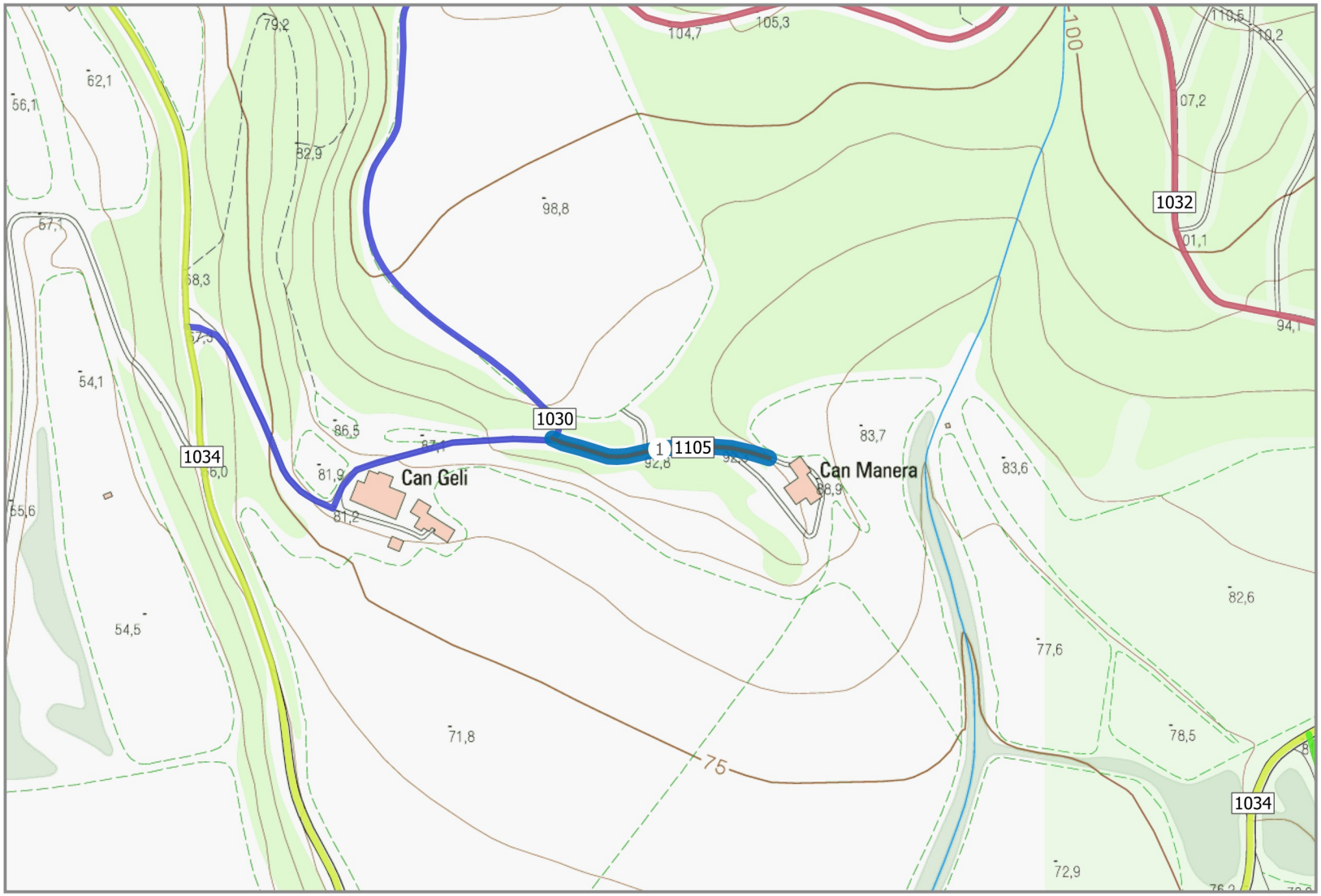

PLA DE CAMINS MUNCIPAL DE PONTÓS

CONSELL COMARCAL DE L'ALT EMPORDÀ

Ajuntament de Pontós

Nom del camí

Camí de can Manera

Longitud del camí	Codi del camí
108 m	**1105**

Inici del camí

1030

Final del camí

Can Manera

Clasificació del camí	Titularitat
TERCIARI	**PRIVADA**

- GUAL
- PONT/ PASSALLÍS
- PAS A NIVELL
- CADENA / BARRERA
- PAS SALVACUNETES
- SALVACUNETES LATERAL
- CARTELL

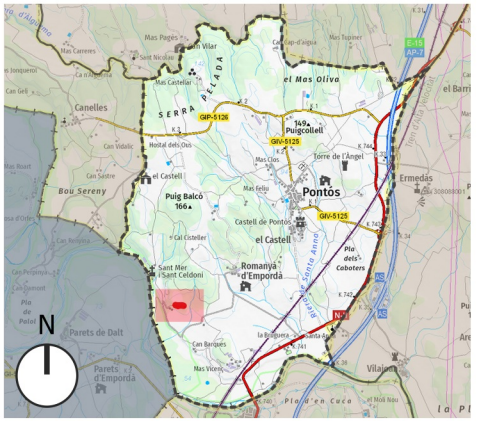

Data Impressió: 2025-01-21

0 — 85 — 170 m

TRAM	LONGITUD	AMPLADA	PENDENT MAX	TIPUS DE FERM	ESTAT	ACCESIBILITAT	DRENATGE	DATA INSPECCIÓ	OBSERVACIONS
1	108 m	3-5m	6 %	(3-5m)	BO	BONA	CUNETA NATURAL	16-12-2024	

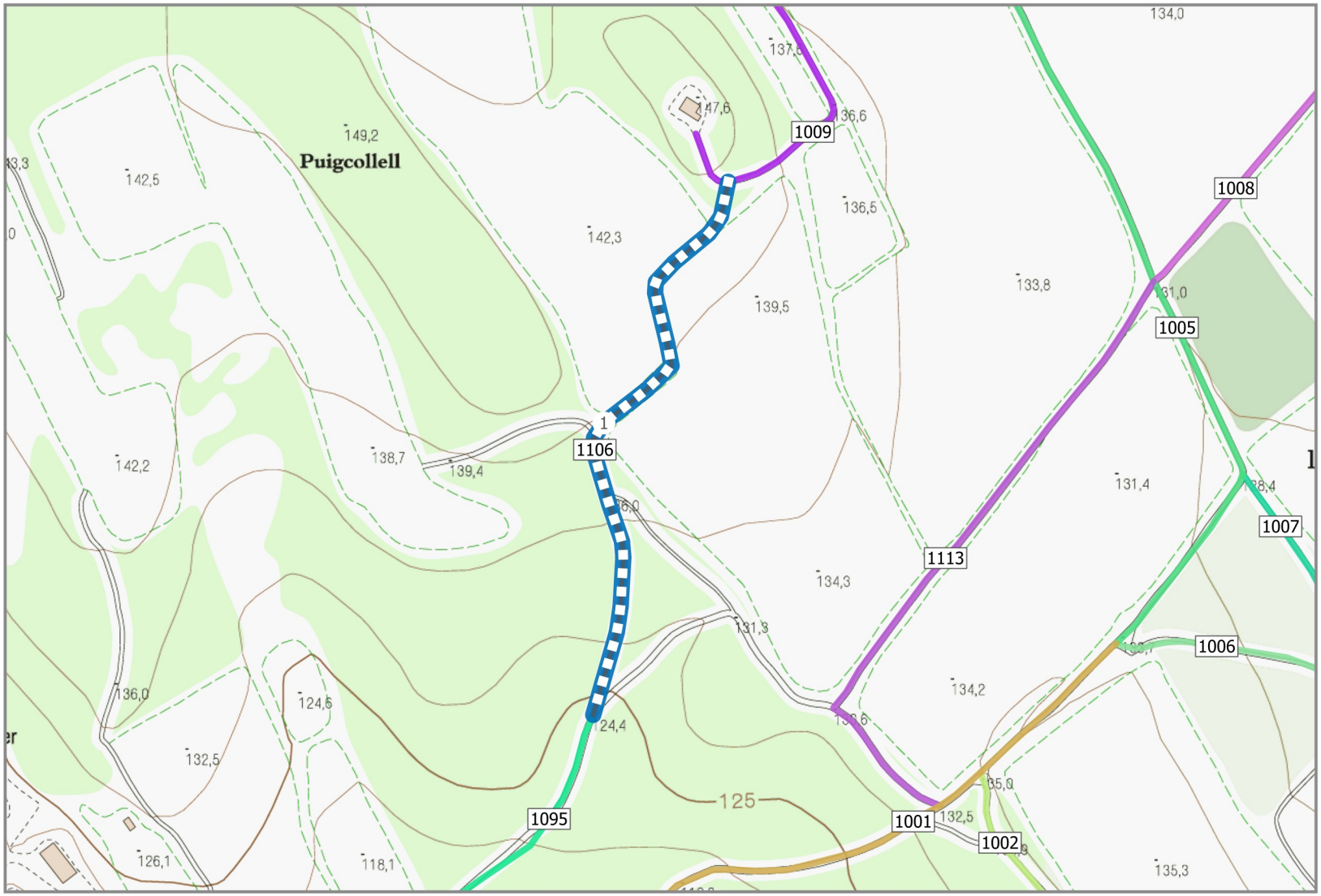

PLA DE CAMINS MUNCIPAL DE PONTÓS

CONSELL COMARCAL DE L'ALT EMPORDÀ

Ajuntament de Pontós

Nom del camí

Corriol del dipòsit

Longitud del camí	Codi del camí
296 m	**1106**

Inici del camí: **1095**

Final del camí: **Dipòsit**

Clasificació del camí	Titularitat
TERCIARI	**PÚBLICA**

- GUAL
- PONT/ PASSALLÍS
- PAS A NIVELL
- CADENA / BARRERA
- PAS SALVACUNETES
- SALVACUNETES LATERAL
- CARTELL

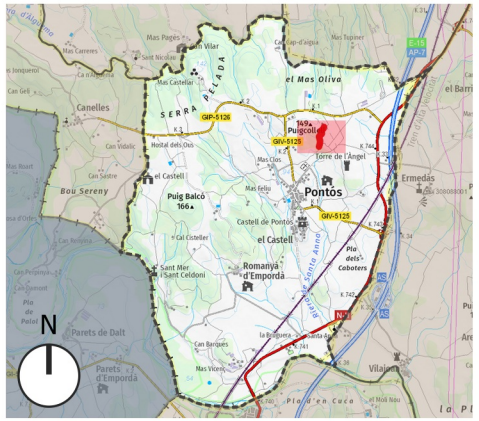

Data Impressió: 2025-01-21

0 — 85 — 170 m

TRAM	LONGITUD	AMPLADA	PENDENT MAX	TIPUS DE FERM	ESTAT	ACCESIBILITAT	DRENATGE	DATA INSPECCIÓ	OBSERVACIONS
1	296 m	Sender /Corriol	22 %	TERRA	REGULAR/SOTS	REGULAR	CUNETA NATURAL	16-12-2024	

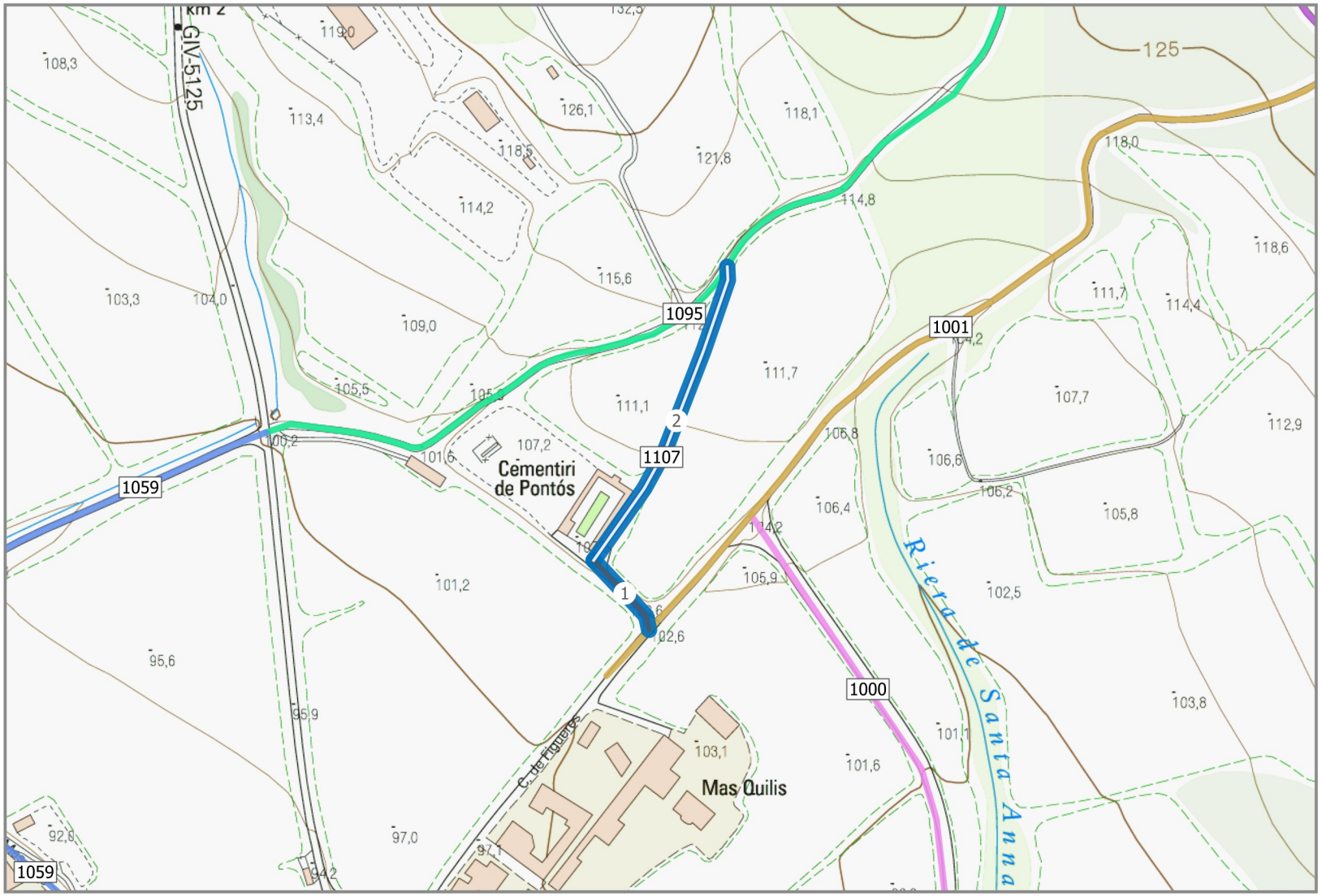

PLA DE CAMINS MUNCIPAL DE PONTÓS

CONSELL COMARCAL DE L'ALT EMPORDÀ

Ajuntament de Pontós

Nom del camí

Camí del Cementiri

Longitud del camí	Codi del camí
204 m	**1107**

Inici del camí
1001

Final del camí
1095

Clasificació del camí	Titularitat
SECUNDARI	**PÚBLICA**

- GUAL
- PONT/ PASSALLÍS
- PAS A NIVELL
- CADENA / BARRERA
- PAS SALVACUNETES
- SALVACUNETES LATERAL
- CARTELL

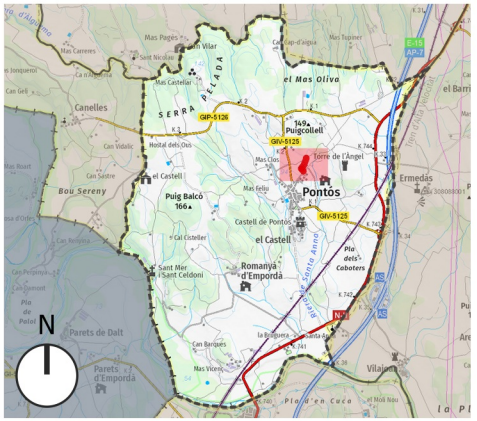

Data Impressió: 2025-01-21

0 — 85 — 170 m

TRAM	LONGITUD	AMPLADA	PENDENT MAX	TIPUS DE FERM	ESTAT	ACCESIBILITAT	DRENATGE	DATA INSPECCIÓ	OBSERVACIONS
1	44 m	3-5m	9 %	ASFALT	BO	BONA	CUNETA NATURAL	16-12-2024	
2	159 m	3-5m	9 %	TERRA	BO	BONA	CUNETA NATURAL	16-12-2024	

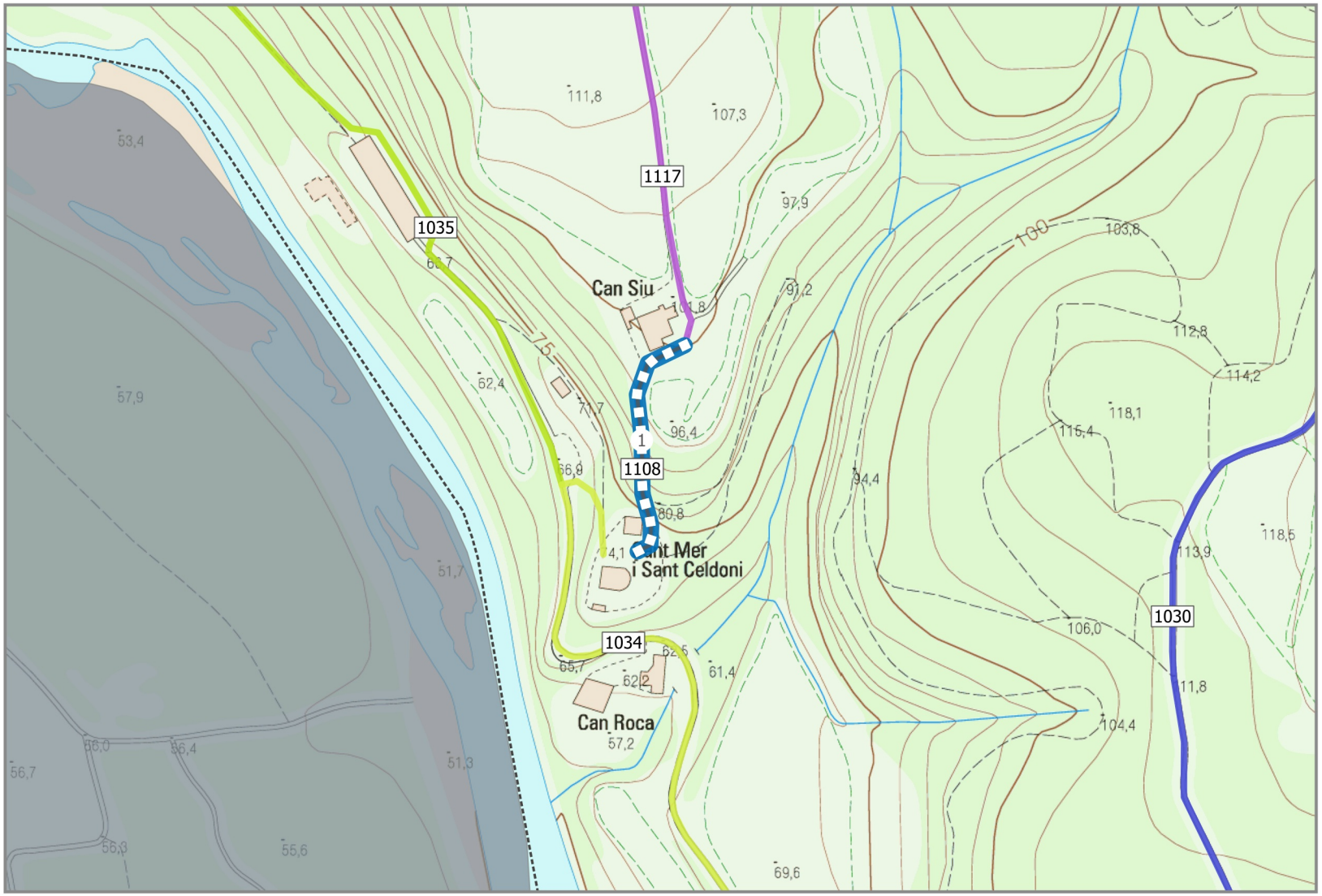

PLA DE CAMINS MUNCIPAL DE PONTÓS

CONSELL COMARCAL DE L'ALT EMPORDÀ

Ajuntament de Pontós

Nom del camí

Corriol de Sant Mer a Can Siu

Longitud del camí	Codi del camí
117 m	**1108**

Inici del camí

Sant Mer

Final del camí

Can Siu

Clasificació del camí	Titularitat
TERCIARI	**PRRESUMPCIÓ PÚBLICA**

- GUAL
- PONT/ PASSALLÍS
- PAS A NIVELL
- CADENA / BARRERA
- PAS SALVACUNETES
- SALVACUNETES LATERAL
- CARTELL

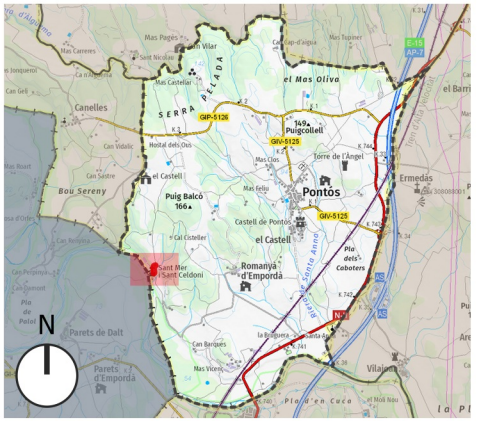

Data Impressió: 2025-01-21

0 — 85 — 170 m

TRAM	LONGITUD	AMPLADA	PENDENT MAX	TIPUS DE FERM	ESTAT	ACCESIBILITAT	DRENATGE	DATA INSPECCIÓ	OBSERVACIONS
1	117 m	Sender /Corriol	31 %	TERRA	DOLENT	DOLENTA	SENSE CUNETA	16-12-2024	



PLA DE CAMINS MUNCIPAL DE PONTÓS

CONSELL COMARCAL DE L'ALT EMPORDÀ

Ajuntament de Pontós

Nom del camí

1109 ITINERANNIA

Longitud del camí	Codi del camí
185 m	**1109**

Inici del camí: **GIP-5126**

Final del camí: **1110**

Clasificació del camí	Titularitat
TERCIARI	**PRRESUMPCIÓ PÚBLICA**

- GUAL
- PONT/ PASSALLÍS
- PAS A NIVELL
- CADENA / BARRERA
- PAS SALVACUNETES
- SALVACUNETES LATERAL
- CARTELL

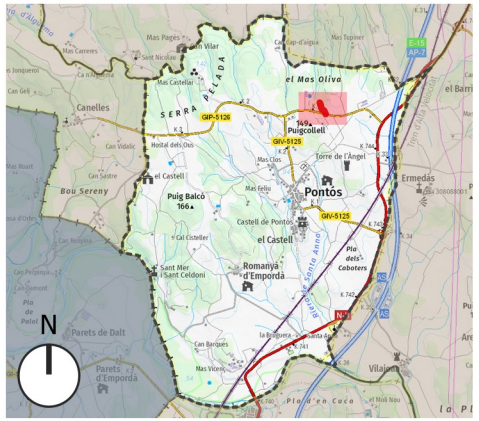

Data Impressió: 2025-01-21

0 — 85 — 170 m

TRAM	LONGITUD	AMPLADA	PENDENT MAX	TIPUS DE FERM	ESTAT	ACCESIBILITAT	DRENATGE	DATA INSPECCIÓ	OBSERVACIONS
1	185 m	3-5m	7 %	TERRA	REGULAR/SOTS	REGULAR	CUNETA NATURAL	16-12-2024	Coincideix amb Itinerannia

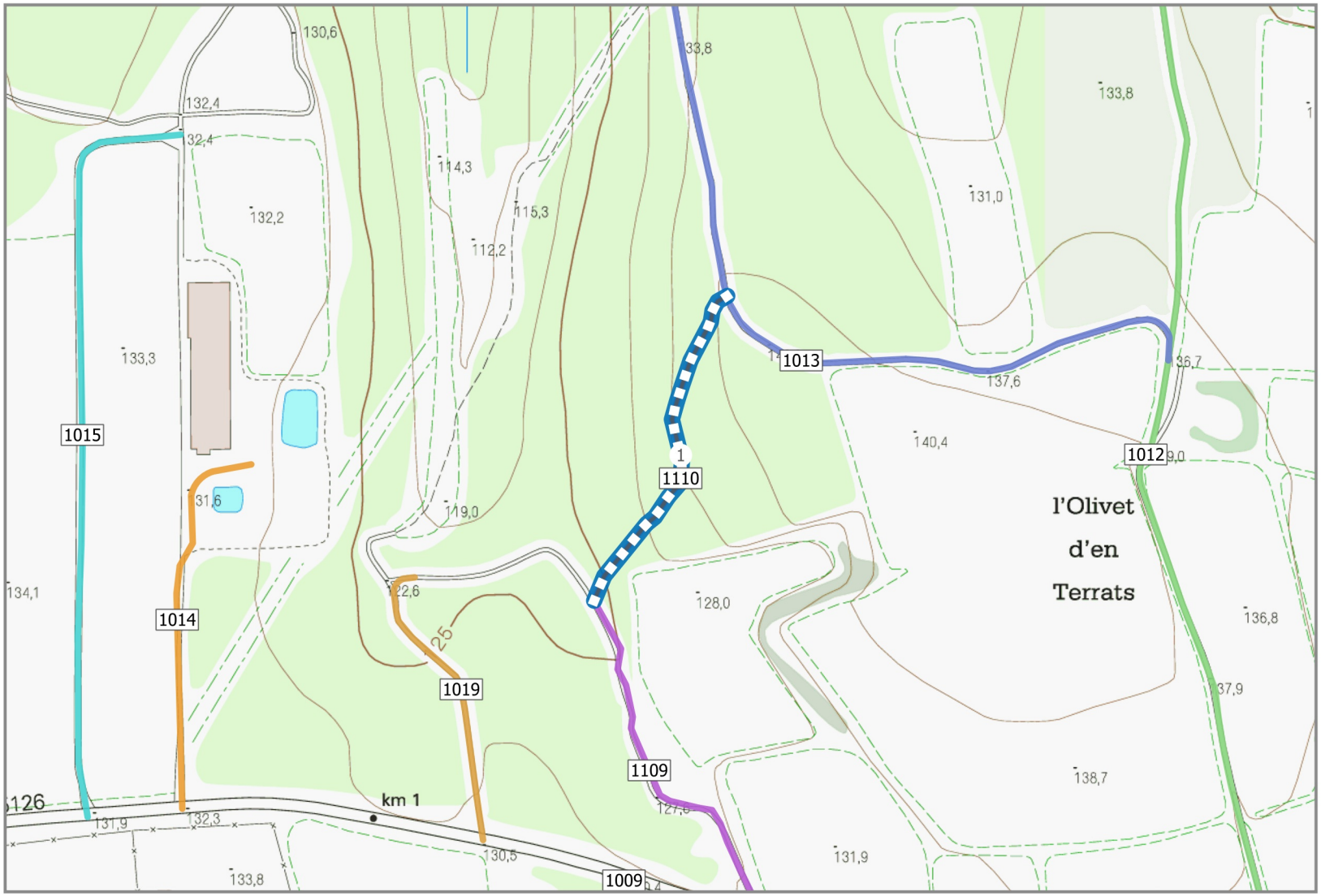

PLA DE CAMINS MUNCIPAL DE PONTÓS

CONSELL COMARCAL DE L'ALT EMPORDÀ

Ajuntament de Pontós

Nom del camí

1110 ITINERANNIA

Longitud del camí	Codi del camí
171 m	**1110**

Inici del camí: **1109**

Final del camí: **1013**

Clasificació del camí	Titularitat
TERCIARI	**PRRESUMPCIÓ PÚBLICA**

- GUAL
- PONT/ PASSALLÍS
- PAS A NIVELL
- CADENA / BARRERA
- PAS SALVACUNETES
- SALVACUNETES LATERAL
- CARTELL

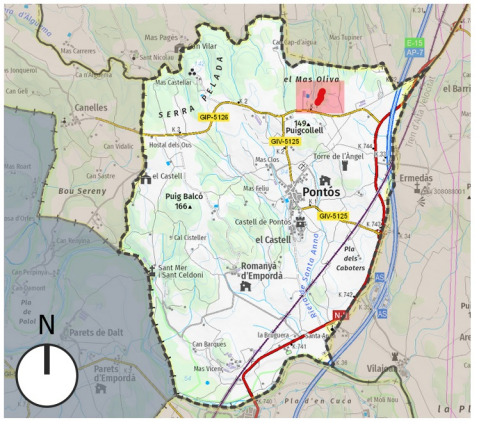

Data Impressió: 2025-01-21

0 — 85 — 170 m

TRAM	LONGITUD	AMPLADA	PENDENT MAX	TIPUS DE FERM	ESTAT	ACCESIBILITAT	DRENATGE	DATA INSPECCIÓ	OBSERVACIONS
1	171 m	Sender /Corriol	16 %	TERRA	REGULAR/SOTS	REGULAR	CUNETA NATURAL	16-12-2024	Coincideix amb Itinerannia

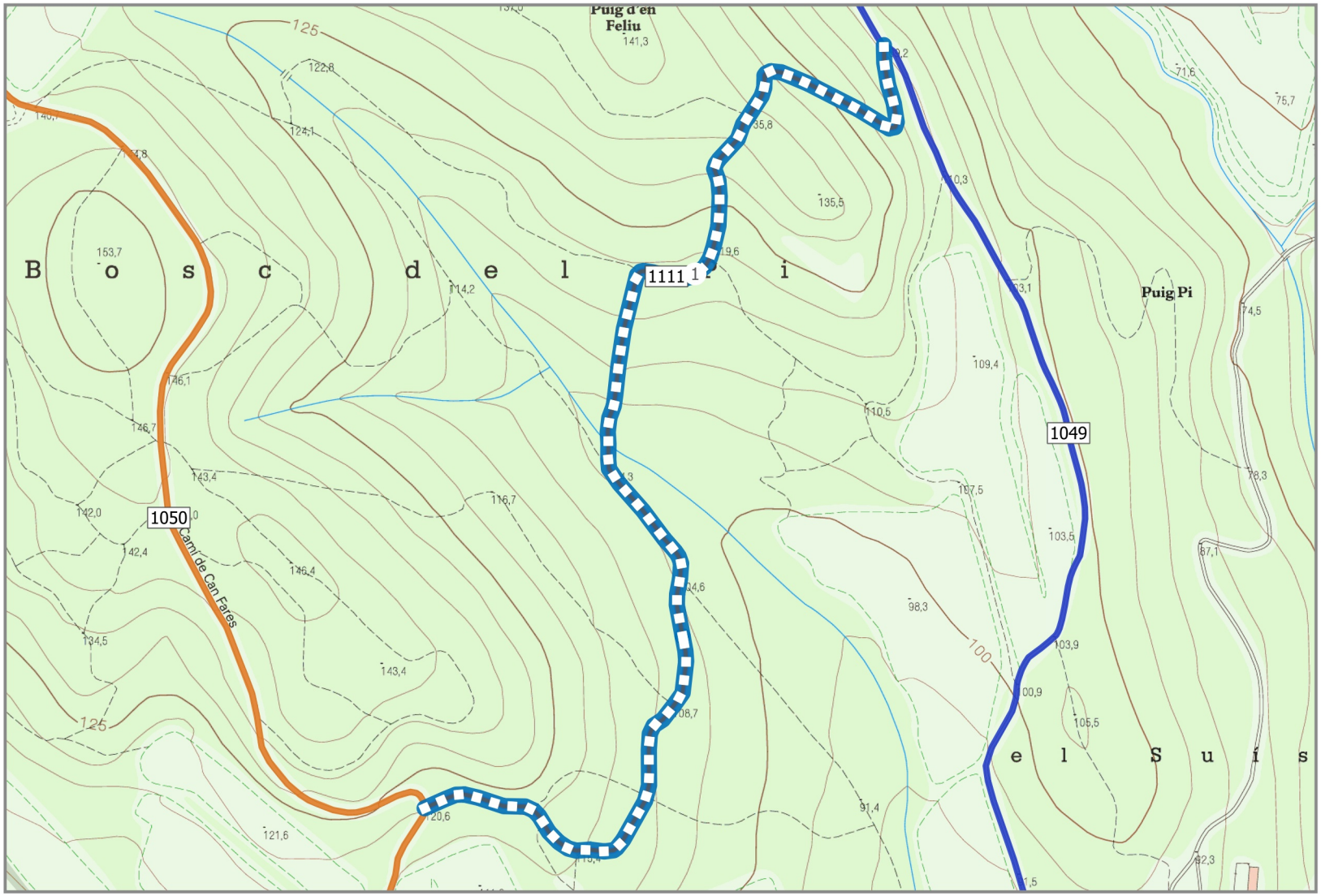

PLA DE CAMINS MUNCIPAL DE PONTÓS

CONSELL COMARCAL DE L'ALT EMPORDÀ

Ajuntament de Pontós

Nom del camí

1111 ITINERANNIA

Longitud del camí	Codi del camí
887 m	**1111**

Inici del camí: **1049**

Final del camí: **1050**

Clasificació del camí	Titularitat
TERCIARI	**PRRESUMPCIÓ PÚBLICA**

- GUAL
- PONT/ PASSALLÍS
- PAS A NIVELL
- CADENA / BARRERA
- PAS SALVACUNETES
- SALVACUNETES LATERAL
- CARTELL

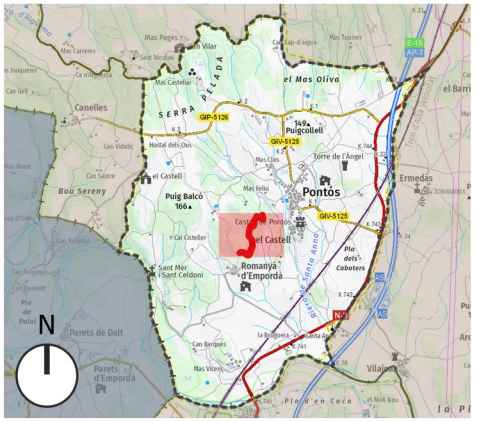

Data Impressió: 2025-01-21

0 — 114 — 228 m

TRAM	LONGITUD	AMPLADA	PENDENT MAX	TIPUS DE FERM	ESTAT	ACCESIBILITAT	DRENATGE	DATA INSPECCIÓ	OBSERVACIONS
1	887 m	<3m	22 %	TERRA	REGULAR/SOTS	REGULAR	CUNETA NATURAL	16-12-2024	Coincideix amb CSB BTT Ruta 9

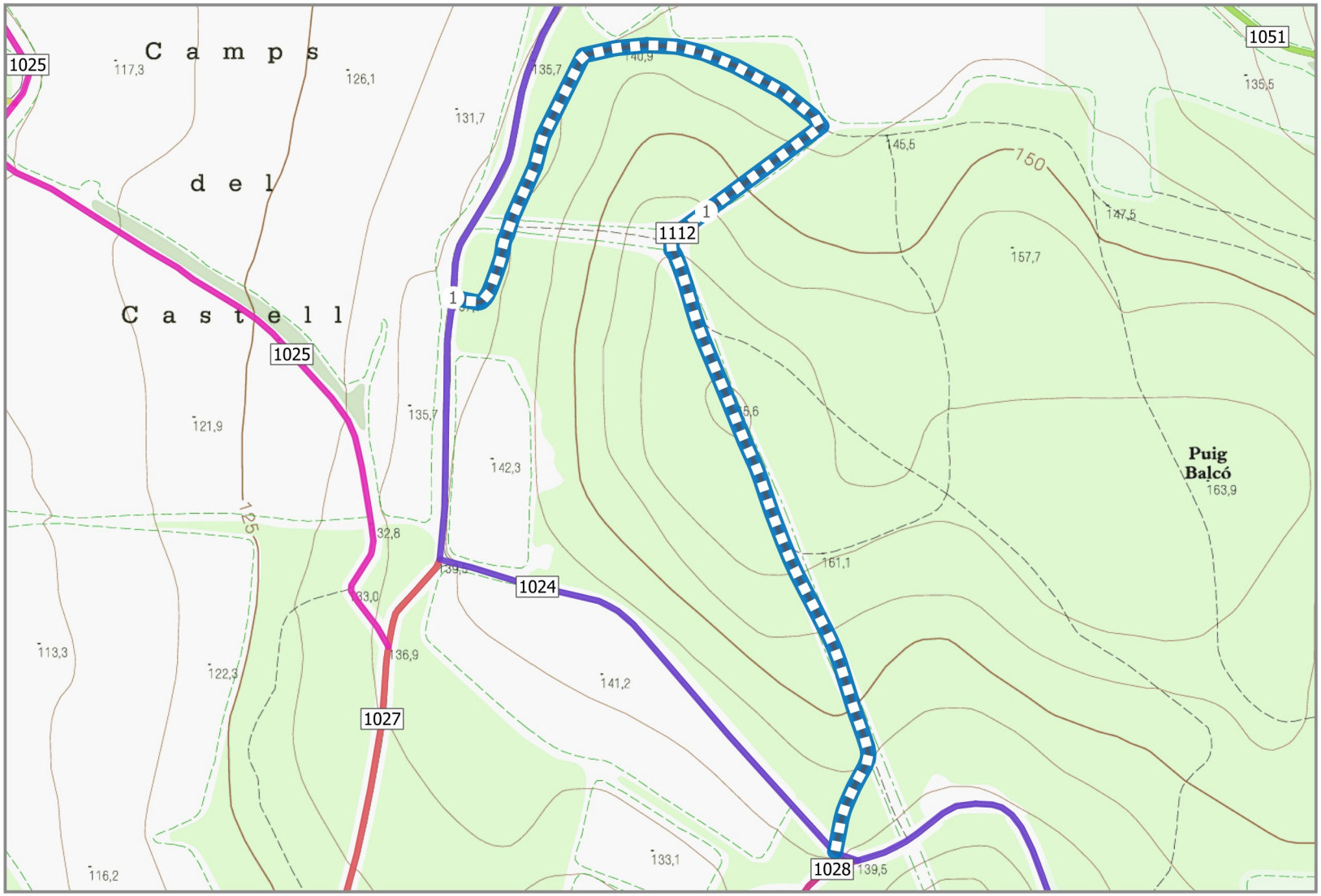

PLA DE CAMINS MUNCIPAL DE PONTÓS

CONSELL COMARCAL DE L'ALT EMPORDÀ

Ajuntament de Pontós

Nom del camí

1112 ITINERANNIA

Longitud del camí	Codi del camí
783 m	**1112**

Inici del camí: **1024**

Final del camí: **1024**

Clasificació del camí	Titularitat
TERCIARI	**PRRESUMPCIÓ PÚBLICA**

- GUAL
- PONT/ PASSALLÍS
- PAS A NIVELL
- CADENA / BARRERA
- PAS SALVACUNETES
- SALVACUNETES LATERAL
- CARTELL

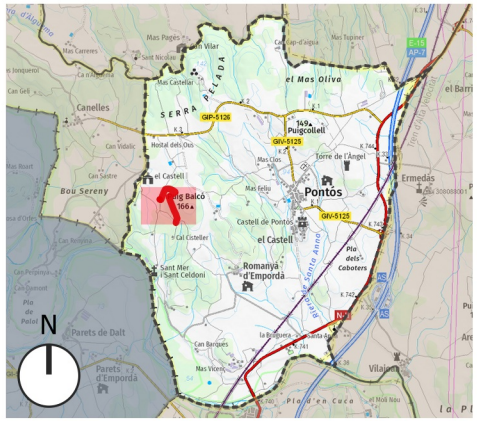

Data Impressió: 2025-01-21

0 — 97 — 194 m

TRAM	LONGITUD	AMPLADA	PENDENT MAX	TIPUS DE FERM	ESTAT	ACCESIBILITAT	DRENATGE	DATA INSPECCIÓ	OBSERVACIONS
1	0 m	Sender /Corriol	25 %	TERRA	DOLENT	DOLENTA	CUNETA NATURAL	16-12-2024	Coincideix amb Itinerannia
1	783 m	Sender /Corriol	25 %	TERRA	DOLENT	DOLENTA	CUNETA NATURAL	16-12-2024	Coincideix amb CSB BTT Ruta 9

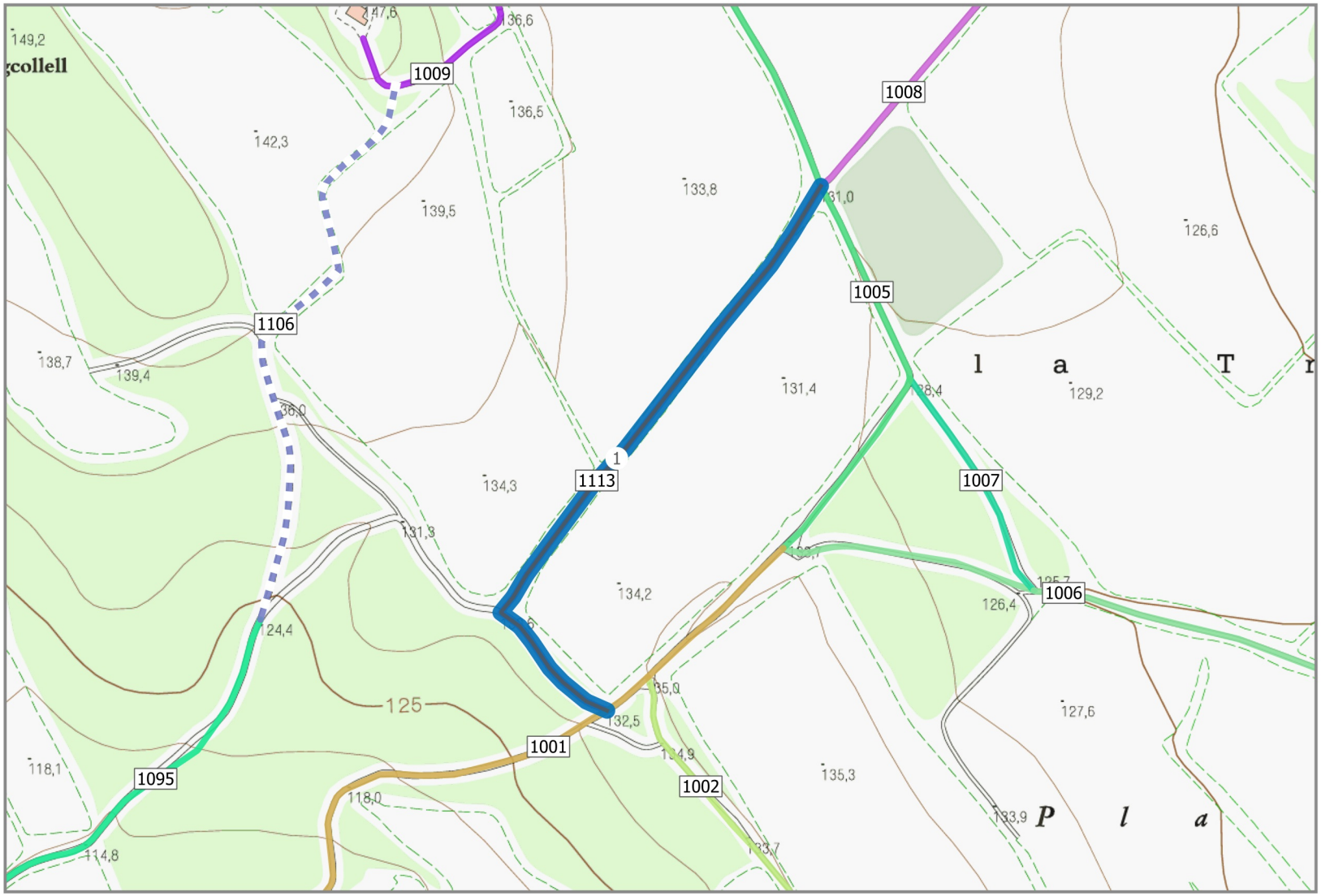

PLA DE CAMINS MUNCIPAL DE PONTÓS

CONSELL COMARCAL DE L'ALT EMPORDÀ

Ajuntament de Pontós

Nom del camí
1113

Longitud del camí
333 m

Codi del camí
1113

Inici del camí
1005-1008

Final del camí
1001

Clasificació del camí
TERCIARI

Titularitat
PRRESUMPCIÓ PÚBLICA

- GUAL
- PONT/ PASSALLÍS
- PAS A NIVELL
- CADENA / BARRERA
- PAS SALVACUNETES
- SALVACUNETES LATERAL
- CARTELL

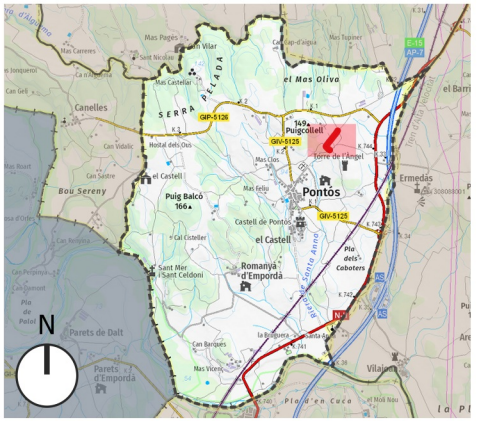

Data Impressió: 2025-01-21

0 85 170 m

TRAM	LONGITUD	AMPLADA	PENDENT MAX	TIPUS DE FERM	ESTAT	ACCESIBILITAT	DRENATGE	DATA INSPECCIÓ	OBSERVACIONS
1	333 m	<3m	6 %	TERRA	REGULAR/SOTS	REGULAR	CUNETA NATURAL	16-12-2024	

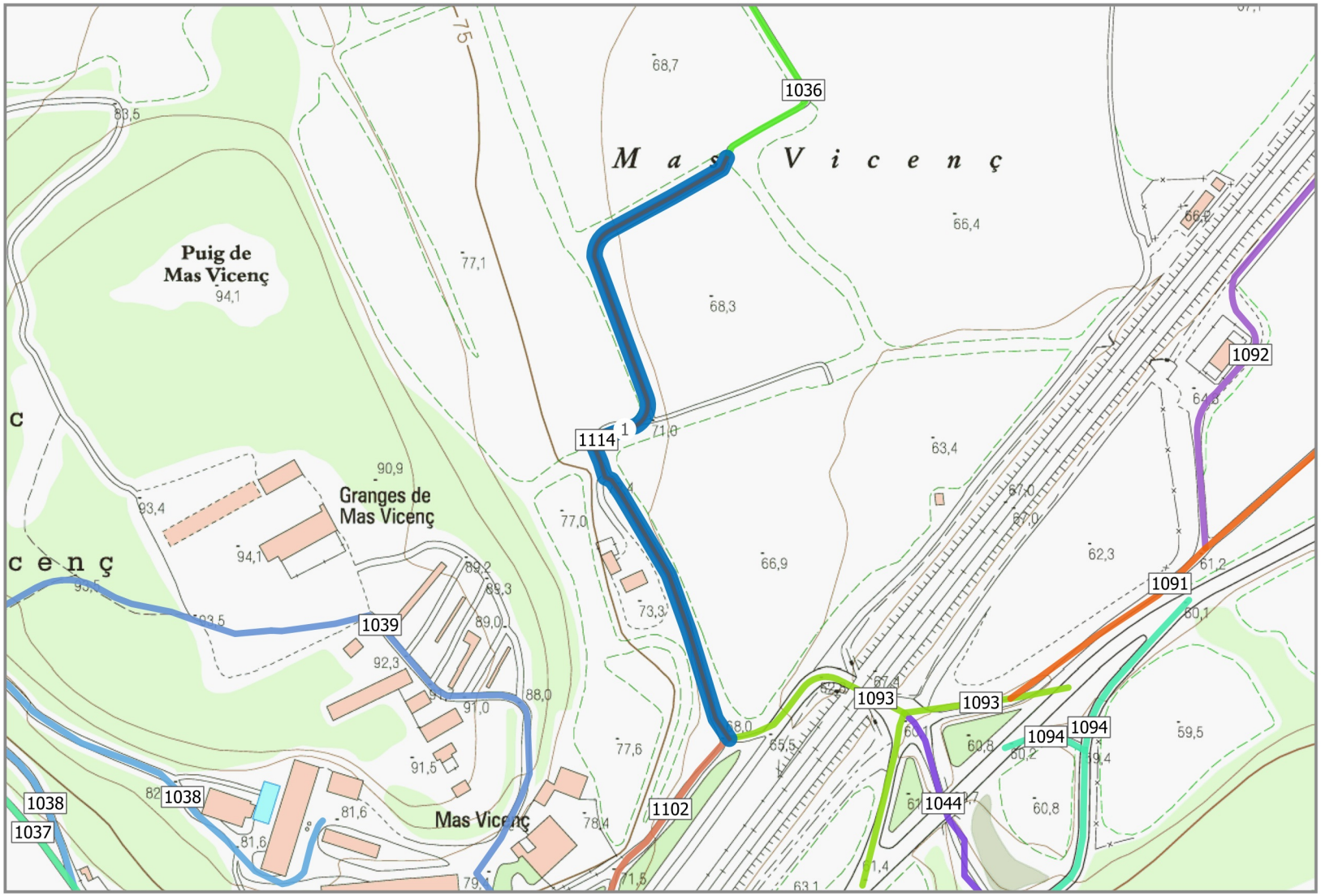

PLA DE CAMINS MUNCIPAL DE PONTÓS

CONSELL COMARCAL DE L'ALT EMPORDÀ

Ajuntament de Pontós

Nom del camí

Oest Mas Vicenç

Longitud del camí	Codi del camí
358 m	**1114**

Inici del camí: **1102-1093**

Final del camí: **1036**

Clasificació del camí	Titularitat
TERCIARI	**PRIVADA**

- GUAL
- PONT/ PASSALLÍS
- PAS A NIVELL
- CADENA / BARRERA
- PAS SALVACUNETES
- SALVACUNETES LATERAL
- CARTELL

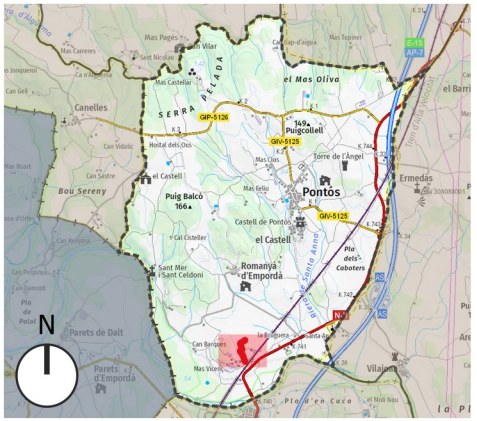

Data Impressió: 2025-01-21

0 — 85 — 170 m

TRAM	LONGITUD	AMPLADA	PENDENT MAX	TIPUS DE FERM	ESTAT	ACCESIBILITAT	DRENATGE	DATA INSPECCIÓ	OBSERVACIONS
1	358 m	3-5m	11 %	TERRA	REGULAR/SOTS	REGULAR	SENSE CUNETA	16-12-2024	

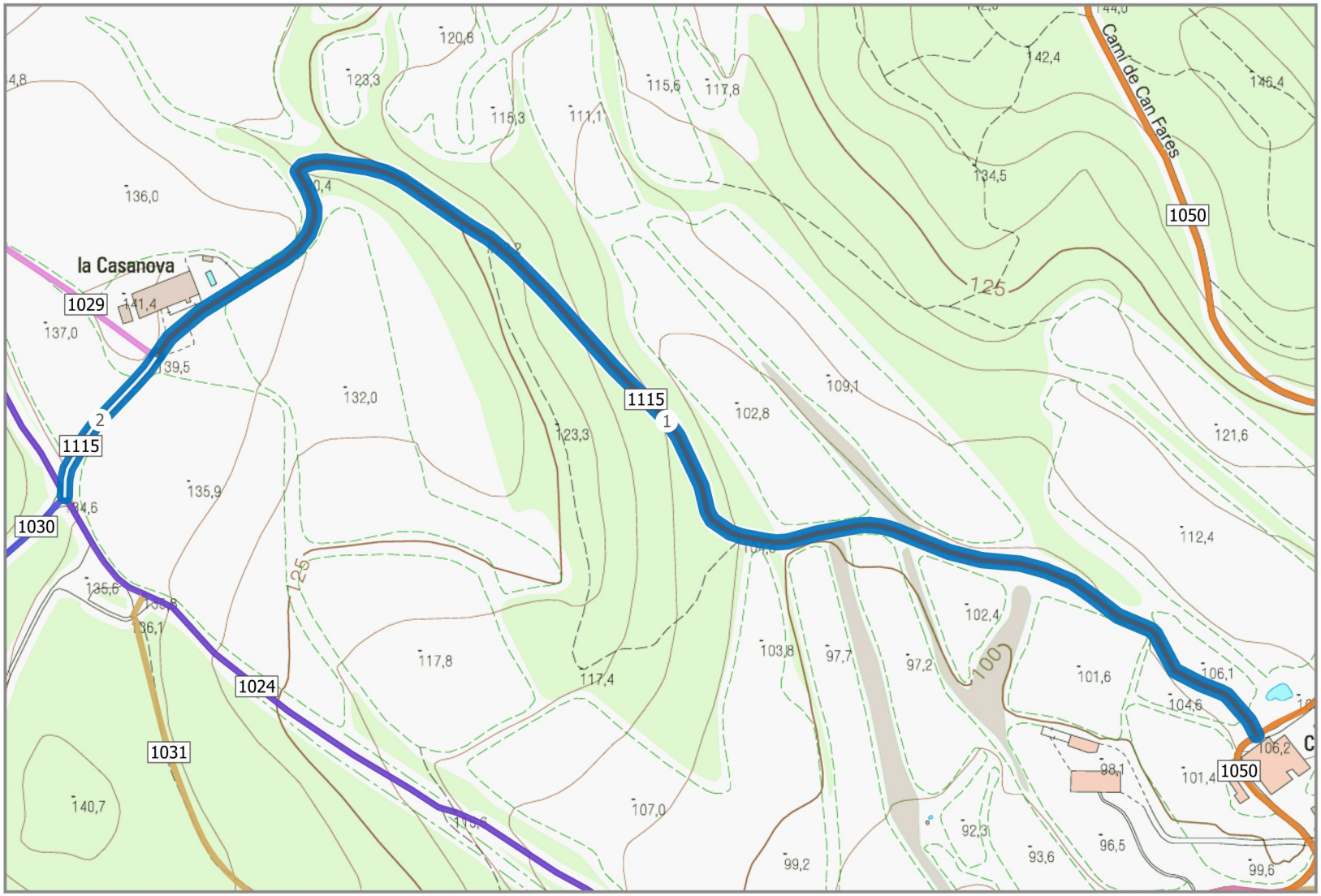

PLA DE CAMINS MUNCIPAL DE PONTÓS

CONSELL COMARCAL DE L'ALT EMPORDÀ

Ajuntament de Pontós

Nom del camí

Camí de Can Mas a la Casanova

Longitud del camí	Codi del camí
806 m	**1115**

Inici del camí: **Can Mas**

Final del camí: **la Casanova**

Clasificació del camí	Titularitat
TERCIARI	**PÚBLICA**

- GUAL
- PONT/ PASSALLÍS
- PAS A NIVELL
- CADENA / BARRERA
- PAS SALVACUNETES
- SALVACUNETES LATERAL
- CARTELL

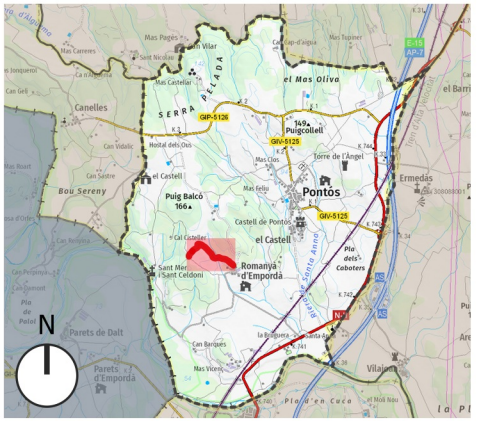

Data Impressió: 2025-01-21

0 — 85 — 170 m

TRAM	LONGITUD	AMPLADA	PENDENT MAX	TIPUS DE FERM	ESTAT	ACCESIBILITAT	DRENATGE	DATA INSPECCIÓ	OBSERVACIONS
1	721 m	<3m	17 %	TERRA	REGULAR/SOTS	REGULAR	CUNETA NATURAL	16-12-2024	
2	85 m	3-5m	8 %	TERRA	BO		SENSE CUNETA	16-12-2024	

PLA DE CAMINS MUNCIPAL DE PONTÓS

CONSELL COMARCAL DE L'ALT EMPORDÀ

Ajuntament de Pontós

Nom del camí

Antiga NII

Longitud del camí	Codi del camí
361 m	**1116**

Inici del camí

Carretera d'Ermedàs

Final del camí

Camps

Clasificació del camí	Titularitat
TERCIARI	**PÚBLICA**

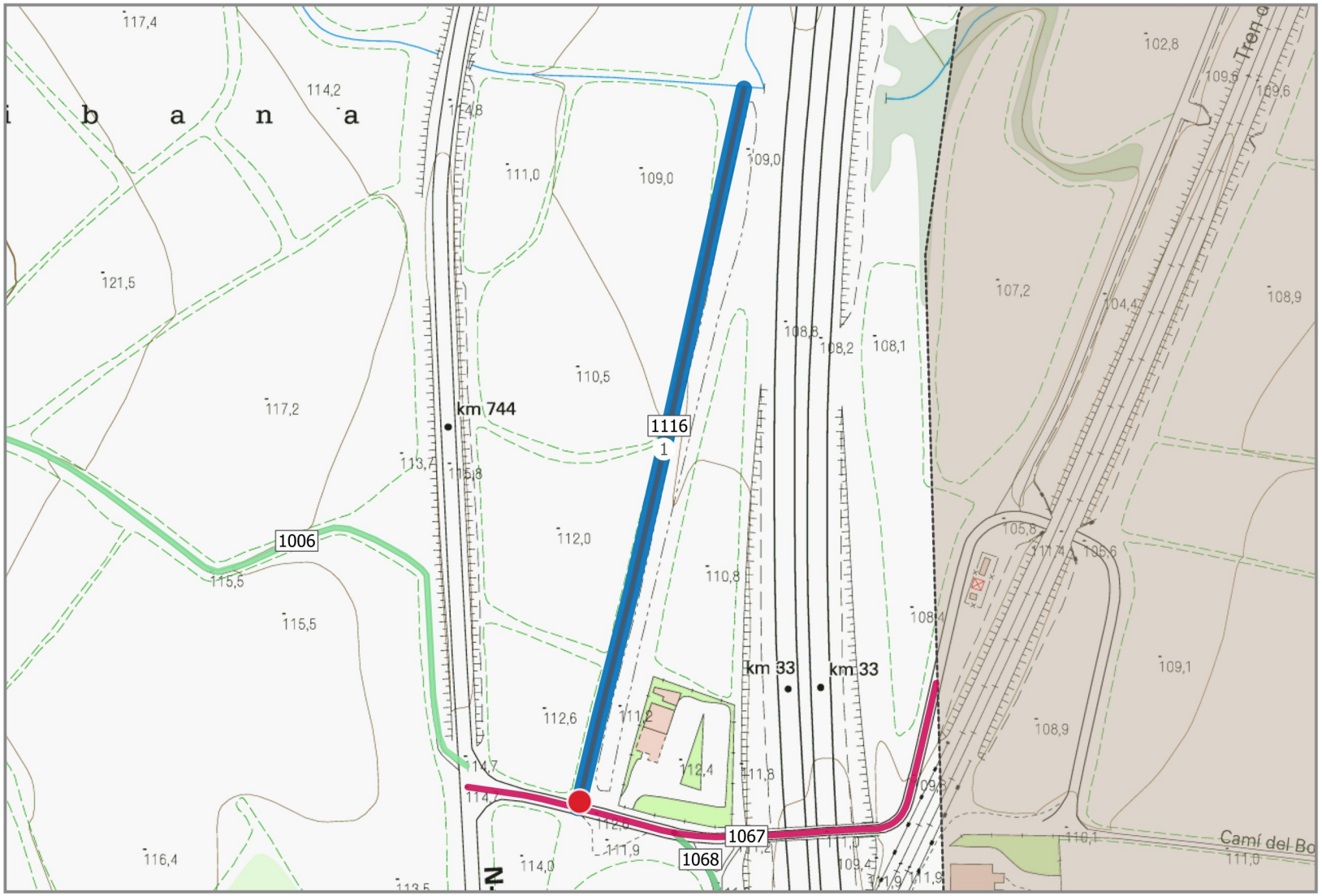

- GUAL
- PONT/ PASSALLÍS
- PAS A NIVELL
- CADENA / BARRERA
- PAS SALVACUNETES
- SALVACUNETES LATERAL
- CARTELL

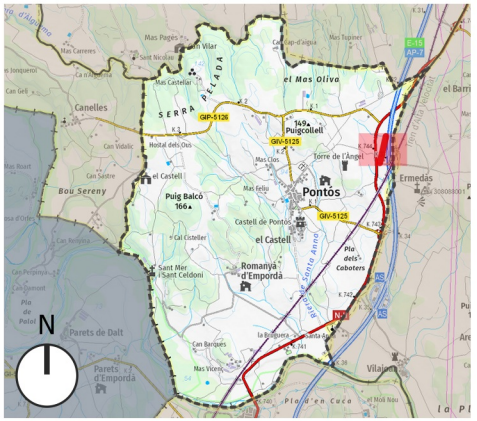

Data Impressió: 2025-01-21

0 — 85 — 170 m

TRAM	LONGITUD	AMPLADA	PENDENT MAX	TIPUS DE FERM	ESTAT	ACCESIBILITAT	DRENATGE	DATA INSPECCIÓ	OBSERVACIONS
1	361 m	>5m	5 %	ASFALT	REGULAR/SOTS		CUNETA NATURAL	16-12-2024	Propietat del Ministeri de Transports

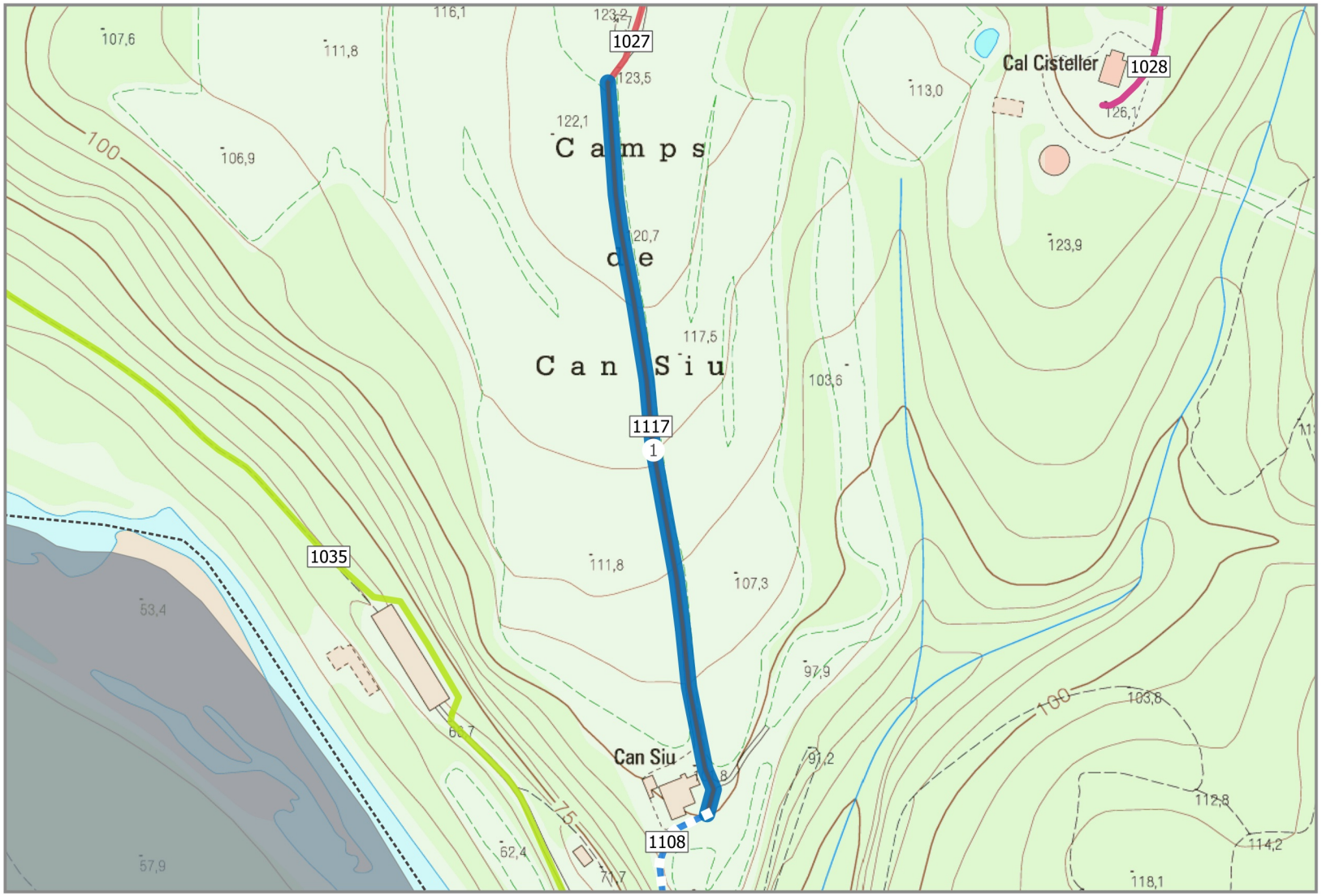

PLA DE CAMINS MUNCIPAL DE PONTÓS

CONSELL COMARCAL DE L'ALT EMPORDÀ

Ajuntament de Pontós

Nom del camí

Camí de Can Siu

Longitud del camí	Codi del camí
363 m	**1117**

Inici del camí: **Can Prim**

Final del camí: **Can Siu**

Clasificació del camí	Titularitat
SECUNDARI	**PRIVADA**

- GUAL
- PONT/ PASSALLÍS
- PAS A NIVELL
- CADENA / BARRERA
- PAS SALVACUNETES
- SALVACUNETES LATERAL
- CARTELL

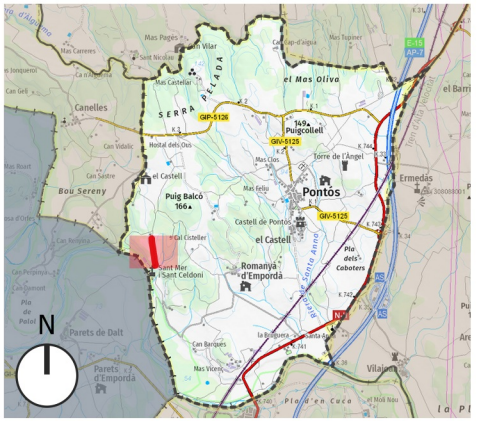

Data Impressió: 2025-01-21

0 — 85 — 170 m

TRAM	LONGITUD	AMPLADA	PENDENT MAX	TIPUS DE FERM	ESTAT	ACCESIBILITAT	DRENATGE	DATA INSPECCIÓ	OBSERVACIONS
1	363 m	3-5m	11 %	TERRA	BO		SENSE CUNETA	16-12-2024	

CONSELL COMARCAL
DE L'ALT EMPORDÀ
Serveis Tècnics

AJUNTAMENT
DE PONTÓS

Gener 2025

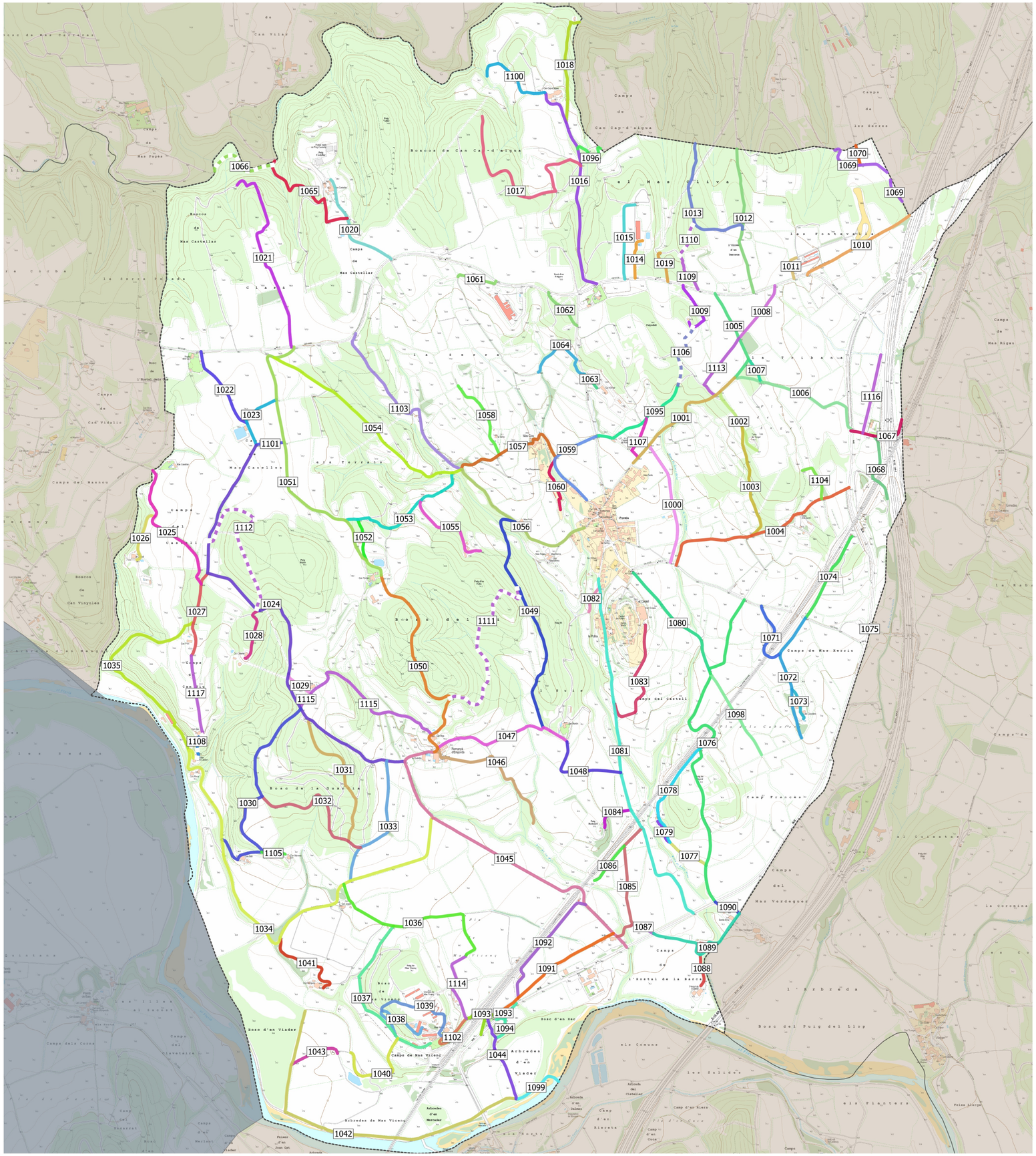
1000
1001
1002
1003
1004
1005
1006
1007
1008
1009
1010
1011
1012
1013
1014
1015
1016
1017
1018
1019
1020
1021
1022
1023
1024
1025
1026
1027
1028
1029
1030
1031
1032
1033
1034
1035
1036
1037
1038
1039
1040
1041
1042
1043
1044
1045
1046
1047
1048
1049
1050
1051
1052
1053
1054
1055
1056
1057
1058
1059
1060
1061
1062
1063
1064
1065
1066
1067
1068
1069
1070
1071
1072
1073
1074
1075
1076
1077
1078
1079
1080
1081
1082
1083
1084
1085
1086
1087
1088
1089
1090
1091
1092
1093
1094
1095
1096
1098
1099
1100
1101
1102
1103
1104
1105
1106
1107
1108
1109
1110
1111
1112
1113
1114
1115
1116
1117
Boscos de Can Cap d'aigua
Bosc de Mas Oliva
Camí de Mas Castellar
Clarà
Camí de Romanyà
Camí del Castell
Camí de can Siu
Camí de Cal Cisteller o Cal Clown
Camí de Can Mas a la Casanova
Camí de Can Geli a la Casanova
Camí del Bosc de la Guardia
Bosc de la Guardia
Camí vell de Sant Mer
Camí de Sant Celdoni
Camí de Sant Mer a Can Prim
Oest Mas Vicenç
Accés Nord Mas Vicenç i Can Vinyes
Coberts de Mas Vicenç
Granges de Mas Vicenç
Camps de Mas Vicenç
Camí de Can Vinyes
Arbredes de Mas Vicenç
Camps de Mas Vicenç
Arbreres d'en Viader
Camí de Romanyà d'Empordà
Camps de Can Fares
Camí de Romanyà a Pontós
Camí de Can Martín
Camí de Can Martín a Mas Feliu
Camí de Romanyà a Can Terrats
Camí de Can Terrats
ACCÉS APARCAMENT CAN TERRATS
Els Terrats
Camí dels Terrats
Puig d'en Feliu
Camí de Mas Feliu
Accés Mas Clos
Bosc d'en Xec
Bosc del Puig del Llop
Camí de Mas Xerric
Camí Cap d'Aigua
Camí del Cementiri
Camí del Castell
Camí de Mas Xerric
Camí de Mas Castellar
Camí de Pontós a Creixell
Camí de Pontós a Borrassà
Camí de la font dels Estudiants
Camí de la torre de l'Àngel I
Camí de Sant Nicolau a Mas Castellar
Camí de Mas Tupiner
Camí de Can Vilar a Mas Castellar
Camí de Can Requesens
Camí de la Font vella
Camí de Puig de l'Agost
Camí de Pontós a Creixell
Camí de Mas Clos
Camí de Mas Clos
Camí de Mas Feliu
Camí de Can Terrats
Camí de Can Martín
Camí de Romanyà a Can Terrats
Camí de Romanyà d'Empordà
Camí de Can Martín a Mas Feliu
Camí de Can Siu
Camí de Sant Mer a Can Prim
Camí de Sant Celdoni
Camí de Can Vinyes
Camí de Can Geli a la Casanova
Camí de Cal Cisteller o Cal Clown
Camí de la torre de l'Àngel I
Camí de la font dels Estudiants
Camí de Pontós a Borrassà
Camí de Pontós a Creixell
Camí del Molí de Can Cap d'Aigua
Camí de Puig de l'Agost
Camí de Mas Xerric
Camí de Mas Xerric
Camí de Mas Castellar
Camí de Mas Castellar
Camí de Mas Castellar

0 - 3 %
3 - 6 %
6 - 9 %
9 - 12 %
12 - 15 %
15 - 18 %
18 - 21 %
21 - 40 %

PLA DE CAMINS MUNCIPAL DE PONTÓS

2. PENDENTS VIALITAT

CONSELL COMARCAL DE L'ALT EMPORDÀ

Ajuntament de Pontós

N

0 370 740 m

Data Impressió: 2025-01-31

ASFALT

FORMIGÓ

TERRA

PLA DE CAMINS MUNCIPAL DE PONTÓS

CONSELL COMARCAL DE L'ALT EMPORDÀ

Ajuntament de Pontós

3. TIPUS DE FERM

N

0 370 740 m

Data Impressió: 2025-01-31

PÚBLICA

PRESUMPCIÓ DE PÚBLICA

PRIVADA

PLA DE CAMINS MUNCIPAL DE PONTÓS

CONSELL COMARCAL DE L'ALT EMPORDÀ

Ajuntament de Pontós

4. TITULARITAT

N

0 380 760 m

Data Impressió: 2025-01-31

PRIMARI

SECUNDARI

TERCIARI

PLA DE CAMINS MUNCIPAL DE PONTÓS

CONSELL COMARCAL DE L'ALT EMPORDÀ

Ajuntament de Pontós

5. CLASSIFICACIÓ

N

0 370 740 m

Data Impressió: 2025-01-31

PLA DE CAMINS MUNCIPAL DE PONTÓS

6. PLÀNOL ORTOFOTOMAPA (2023)

CONSELL COMARCAL DE L'ALT EMPORDÀ

Ajuntament de Pontós

N

0 370 740 m

Data Impressió: 2025-01-31

PLA DE CAMINS MUNCIPAL DE PONTÓS

7. PLÀNOL ORTOFOTOMAPA (anys 70)

CONSELL COMARCAL DE L'ALT EMPORDÀ

Ajuntament de Pontós

N

0 370 740 m

Data Impressió: 2025-01-31

PLA DE CAMINS MUNCIPAL DE PONTÓS

8. PLÀNOL ORTOFOTOMAPA (1956)

CONSELL COMARCAL DE L'ALT EMPORDÀ

Ajuntament de Pontós

N

0 370 740 m

Data Impressió: 2025-01-31